

Operačný plán údržby miestnych komunikácií I. a II. triedy, prejazdných úsekov ciest a dopravnej zelene na území Hlavného mesta SR Bratislavy na obdobie od 15.04.2026 do 14.04.2027

**OBVOD BA V.**

Objednáva

**Hlavné mesto SR Bratislava**

Primaciálne nám. č.1

814 99 Bratislava

Dodávateľ:

**A.I.I. Technické služby s.r.o.**

Panónska cesta 34/B

851 04 Bratislava

V Bratislave dňa .....15.4.2026.....

.....  
Ing. Arch.Matúš Vallo  
primátor

.....  
Norbert Veselský

# Operačný plán zimnej údržby miestnych komunikácií I. a II. triedy, prejazdnych úsekov ciest a dopravnej zelene na území Hlavného mesta SR Bratislavy

## I. Úvod

- I.1. Zimná údržba miestnych komunikácií I. a II. triedy, prejazdnych úsekov ciest a dopravnej zelene na území Hlavného mesta SR Bratislavy je vykonávaná v súlade s platnou legislatívou a technickými predpismi rezortu:
  - I.1.1. zákonom č. 135/1961 Zb. o pozemných komunikáciách (cestný zákon) v znení neskorších predpisov;
  - I.1.2. vyhláškou č. 35/1984 Zb. ktorou sa vykonáva zákon o pozemných komunikáciách (cestný zákon);
  - I.1.3. Štatútom hlavného mesta SR Bratislavy v znení dodatkov č. 1 až 14
  - I.1.4. Technickými podmienkami č. TP 08/2013 - Vykonávanie údržby diaľnic a rýchlostných ciest / TP 072 /;
  - I.1.5. Technickými podmienkami č. TP 09/2013 - Prehliadky, údržba a oprava cestných komunikácií. Diaľnice, rýchlostné cesty a cesty / TP 071 /;
  - I.1.6. Technickými podmienkami č. TP 08/2010 - Používanie posypových materiálov na báze chloridu horečnatého na pozemných komunikáciách / TP 039 /;
  - I.1.7. Technickými podmienkami č. TP 09/2010 - Používanie posypových materiálov na báze chloridu sodného na pozemných komunikáciách / TP 040 /;
- I.2. V zimnom období 2026/2027 Hlavné mesto SR Bratislava vykonáva zimnú údržbu na:

1 000 007 m<sup>2</sup> miestnych komunikácií a prejazdnych úsekov (štátnych) ciest;  
281 576 m<sup>2</sup> chodníkov, námestí, lávok, nadchodov a schodísk (281 576 m<sup>2</sup> platí pre A.I.I. v prípade ak Magistrát HLMBBA uzavrie zmluvnú dohodu na ZÚ mag. chodníkov s MČ Jarovce, Rusovce. Komplet výmera všetkých chodníkov v V. BA obvode je 294 216 m<sup>2</sup> );
- I.3. Celoročný operačný plán údržby miestnych komunikácií I. a II. triedy, prejazdnych úsekov ciest a dopravnej zelene na území Hlavného mesta SR Bratislavy je platný od 15.04.2026 do 14.4.2027 (ďalej len „COP“).
- I.4. COP je hlavným plánovacím dokumentom, spracovaným odborným útvarom verejného obstarávateľa, ktorý upravuje výkon zimnej údržby komunikácií, ktorých správcom je Hlavné mesto SR Bratislava.

COP podrobne vymedzuje miesta, kde sa bude zimná údržba vykonávať, spôsob jej vykonávania a rozsah (cyklickosť) jednotlivých služieb. COP obsahuje najmä:

- I.4.1 začiatok a koniec zimnej pohotovosti a kapacity ktoré sú pripravené počas pohotovosti;
- I.4.2 zoznam miest, na ktorých sa dodáva zimná údržba s popisom požadovanej služby;
- I.4.3 situačné mapy so zakreslenými úsekmi, na ktorých sa služba dodáva;
- I.4.4 druhy posypových materiálov a podmienky ich použitia;
- I.4.5 lehoty dodania služieb zimnej údržby;
- I.4.6 zoznam členov Štábu zimnej údržby SSÚC a Operačného štábu zimnej služby hlavného mesta SR Bratislavy;
- I.4.7 spôsob komunikácie medzi dispečingom ODaPS a dodávateľom služby.

#### **ADMINISTRATÍVNE ZABEZPEČENIE**

Dodávateľ každý deň do 8:00 pošle plán prác na daný deň e-mailom na adresu: [dispecing@bratislava.sk](mailto:dispecing@bratislava.sk), kde tiež uvedie EČV všetkých vozidiel, ktoré za daný deň vykonávajú činnosť v rámci COP, resp. činnosť na základe objednávok ODaPS.

Dodávateľ každý deň do 09.00 h nahrá denné hlásenia vykonaných prác do elektronického (cloud) systému Evidencie objednávok, výkazov dodaných služieb a vystavených faktúr, ktorý bude prístupný prostredníctvom internetového pripojenia určeným pracovníkom oddelenia správy komunikácií, poverených vystavovaním objednávok a vykonávaním finančnej kontroly faktúr nahrá súpis služieb vykonávaných v daný deň vrátane informácie kde, v akej postupnosti a v akej výmere ich bude vykonávať. Ukončenie prác musí byť telefonicky oznámené dispečingu Hlavného mesta, oddeleniu dispečerskej a pohotovostnej služby (ďalej len ODPS), alebo uzatvorené v elektronickom systéme používanom dispečingom ODPS do ktorého bude mať dodávateľ prístup.

Služby, pri ktorých vzhľadom na ich špecifiká nemožno stanoviť v COP cyklickosť dodávania (napr. odvoz čiernych skládok) budú zadávané dispečingom prostredníctvom objednávok.

Vzhľadom na fakt, že na časti komunikácií parkujú vozidlá (nie vyhradené parkovacie miesta) a nie je možné v reálnom čase zamerať a následne ponížiť výmery udržiavaných plôch, zmluvné strany sa dohodli na paušálnom ponížení výmer komunikácií určených na strojené zametanie, strojené splachovanie a ručné zametanie o 1 % z celkovej udržiavanej plochy. V prípadoch zvláštneho užívania komunikácií (výstavba, opravy, údržba kom.), kedy nie je možné zabezpečiť čistenie na celej ploche komunikácie bude si objednávateľ u dodávateľa uplatňovať dobropisovanie takýchto výkonov.

Dodávateľ dohodne s dispečingom termín prevzatia dodaných služieb. Služby pri odovzdávaní musia byť ukončené, pracovisko vyčistené, odpad odvezený. Služba je prevzatá podpisom súpisu vykonaných prác obidvomi stranami.

## **II. Základné pojmy**

- II.1. Zimnou údržbou komunikácií sa rozumie vykonávanie zimnej údržby komunikácií vrátane zimnej pohotovosti mechanizmov, pohotovosť osôb, pluhovanie, posyp, alebo pluhovanie s posypom s použitím posypových materiálov požadovaných verejným obstarávateľom, ako aj zimná údržba vykonávaná ručne a s tým súvisiace činnosti.
- II.2. Údržbou dopravnej zelene sa rozumie najmä jesenné a jarné vyhrabávanie lístia z trávnatých porastov, orezy stromov, výruby stromov a nevhodných drevín, vybratie pňov a s tým súvisiace činnosti.
- II.3. Nakladaním s odpadmi sa rozumie najmä vyprázdňovanie odpadkových košov, čistenie (umytie) odpadkových košov, odvoz čiernych skládok a s tým súvisiace činnosti.
- II.4. **Definícia pojmov**
- II.4.1 **Zabezpečenie zjazdnosti diaľnic, ciest a miestnych komunikácií** sú bez prietahov povinní odstraňovať ich správcovia. <sup>1)</sup>
- II.4.2 **Zabezpečenie schodnosti priechodov pre chodcov** na miestnych komunikáciách a prejazdných úsekoch ciest cez obce, ako aj závady v schodnosti miestnych komunikácií určených výhradne pre chodcov, sú povinní odstraňovať správcovia miestnych komunikácií. <sup>1)</sup>
- II.4.3 **Závady v schodnosti miestnych komunikácií určených pre chodcov alebo v schodnosti chodníkov** sú bez prietahov povinní odstraňovať správcovia miestnych komunikácií. <sup>1)</sup>
- II.4.4 **Chemické posypové materiály** možno používať na odstraňovanie závad v zjazdnosti, prípadne schodnosti v súlade s osobitnými predpismi a len tam, kde je to nevyhnutne potrebné. Spôsob a rozsah ich použitia ustanovuje vykonávací predpis. <sup>1)</sup>
- II.4.5 **Zjazdnosť diaľnic, ciest a miestnych komunikácií** je taký stav týchto komunikácií, ktorý umožňuje bezpečnú jazdu motorových a nemotorových vozidiel prispôbenú dopravno-technickému stavu týchto komunikácií, poveternostným podmienkam a ďalším okolnostiam, ktoré môže vodič predvídať. <sup>2)</sup>
- II.4.6 **Závady v zjazdnosti diaľnic, ciest a miestnych komunikácií** sú také zmeny v zjazdnosti týchto komunikácií spôsobené vonkajšími vplyvmi, ktoré nemôže vodič predvídať ani pri jazde prispôbenej stavebnému stavu komunikácie, poveternostným podmienkam, vlastnostiam vozidla a nákladu, vlastným schopnostiam a iným zjavným okolnostiam. Závadami v zjazdnosti sú najmä: <sup>2)</sup>
  - a) ojedinelé výtlky, výmole a hrboly v inak bezchybnom povrchu súvislého úseku vozovky, nevhodne uložený udržiavací materiál, spadnuté stromy a kamene, poškodené dopravné značky a iné prekážky, ak sa na ne predpísaným spôsobom neupozorňuje;
  - b) znečistenie vozovky, poškodenie vozovky a iné závady spôsobené užívateľmi komunikácie alebo prevádzkovateľmi činností v okolí diaľnic, ciest a miestnych komunikácií;

- c) ojedinelé miesta s poľadovicou, ktorá vznikla námrazou, zamŕzaním stekajúcej vody na vozovku z okolia alebo vôd stojacich na vozovke v dôsledku zlej funkcie zariadenia na odvodnenie komunikácie.
- II.4.7 **Závadami v zjazdnosti nie sú** úseky alebo časti a súčasti diaľníc, ciest a miestnych komunikácií, na ktorých sa nerobí zimná údržba v celej dĺžke a zabezpečujú sa len vopred určené dopravne dôležité miesta (napr. križovatky, veľké stúpania, ostré zákruty, autobusové zastávky a pod.).<sup>2)</sup>
- II.4.8 **Schodnosť priechodov pre chodcov** na miestnych komunikáciách a na prejazdných úsekoch ciest cez mestá a obce a miestnych komunikácií určených výhradne pre chodcov je taký stav týchto komunikácií, ktorý umožňuje bezpečnú chôdzu prispôsobenú ich stavebnému stavu, poveternostným podmienkam a ďalším okolnostiam, ktoré môže chodec predvídať.<sup>2)</sup>
- II.4.9 **Závadami v schodnosti chodníkov**, miestnych komunikácií určených výhradne pre chodcov a priechodov pre chodcov na prejazdných úsekoch ciest v zastavanom území sú závady obdobné závadám v zjazdnosti, pokiaľ tieto závady neumožňujú bezpečnú chôdzu ani pri zvýšenej opatrnosti chodcov.<sup>2)</sup>
- II.4.10 **Poveternostnými podmienkami**, ktoré môžu podstatne zhoršiť alebo aj prerušiť zjazdnosť, prípadne schodnosť komunikácie, sú najmä:<sup>2)</sup>
- a) fujavice a intenzívne dlhodobé sneženie,
  - b) víchrice a mimoriadne vodné zrážky,
  - c) povodne a prívalové vody pri intenzívnych a dlhodobých vodných zrážkach,
  - d) vznik súvislej poľadovice pri poklese teploty a pri vyššej vlhkosti vzduchu,
  - e) hmly a odmäky,
  - f) mrznúci dážď a mrholenie.
- II.4.11 **Zimná služba** je súhrn riadiacich a výkonných činností, ktorými sa v zimnom období zabezpečuje zjazdnosť alebo schodnosť komunikácií resp. ich prevádzková spôsobilosť. Jedná sa o **zmiernovanie** a následné odstraňovanie závad v zjazdnosti resp. schodnosti, spôsobených zimnými poveternostnými a klimatickými podmienkami. Zimná služba zahŕňa aj systém informovanosti o stave zjazdnosti alebo schodnosti komunikácií (t.j. dispečerská a spravodajská služba).<sup>3)</sup>

Správcovia komunikácií sú povinní zabezpečiť:

- vypracovanie a schválenie operačných plánov zimnej údržby,
- určenie poradia dôležitosti komunikácií pre výkon zimnej údržby,
- vedenie denníka zimnej služby a zimnej spravodajskej služby.

Dispečerská služba pozostáva z riadiacej a rozhodovacej činnosti pri zabezpečovaní zjazdnosti alebo schodnosti komunikácií.

Komunikácie sa pre účely zimnej služby rozdeľujú podľa stupňa dôležitosti. Pri ich určení sa prihliada najmä na:

- intenzitu dopravy,

- vedenie trás verejnej hromadnej dopravy,
- dopravný význam komunikácie,
- stavebný a technický stav komunikácie,
- územné a poveternostné podmienky.

II.4.12 **Zimnou údržbou** zabezpečujú správcovia komunikácií zjazdnosť alebo schodnosť v zimnom období v rozsahu a spôsobom určeným technicko-organizačnými opatreniami, štandardmi a technologickými postupmi odsúhlasenými operačným štáбом zimnej služby. <sup>3)</sup>

II.4.13 **Štandard zimnej údržby** vymedzuje rozsah a spôsob vykonávania údržby komunikácií v zimnom období, pričom vyjadruje potrebu zabezpečenia konkrétnych prevádzkových parametrov, najmä bezpečnosti cestnej dopravy a zabezpečenie funkcie akú komunikácie v zimnom období plnia. Štandard údržby komunikácií prihliada na možnosti a úroveň technickej a technologickej vybavenosti výkonu údržby, finančné možnosti správcov komunikácií ako aj na obťažnosť odhadu potrebného rozsahu prác, doby trvania zásahov a pod. <sup>3)</sup>

Štandard zimnej údržby a následné riadenie zimnej údržby sú stanovené na:

- a) bežné poveternostné a klimatické podmienky;
- b) mimoriadne poveternostné a klimatické podmienky = kalamitné situácie (poľadovica a snehové zrážky viac ako 10 cm za 24 hod).

II.4.14 **V bežných poveternostných a klimatických podmienkach** sa v rámci štandardu zimnej údržby vykonáva odstraňovanie snehu z komunikácií a ich posyp. <sup>3)</sup>

Odstraňovanie snehu z komunikácií sa vykonáva pluhovaním v celej šírke jazdného pruhu tak, aby hrúbka zostávajúcej vrstvy snehu nepresahovala 3 cm (s výnimkou úsekov s vylúčeným chemickým posypom).

Posyp komunikácií sa vykonáva za účelom likvidácie (rozmrazenia) snehovej vrstvy do 3 cm alebo námrazy a poľadovice chemickými posypovými materiálmi (s výnimkou úsekov s vylúčeným chemickým posypom).

II.4.15 **V mimoriadnych poveternostných a klimatických podmienkach** sa v rámci štandardu zimnej údržby vykonáva odstraňovanie snehu z komunikácií a ich posyp. <sup>3)</sup>

Odstraňovanie snehu z komunikácií (jazdných pruhov) sa vykonáva pluhovaním tak, aby hrúbka zostávajúcej vrstvy snehu nepresahovala 3 cm (s výnimkou úsekov s vylúčeným chemickým posypom).

Posyp komunikácií sa vykonáva za účelom likvidácie (rozmrazenia) snehovej vrstvy do 3 cm alebo námrazy a poľadovice chemickými posypovými materiálmi (s výnimkou úsekov s vylúčeným chemickým posypom).

II.4.16 **Zmierňovanie a odstraňovanie závad v zjazdnosti resp. schodnosti**, spôsobených zimnými poveternostnými a klimatickými podmienkami, zahŕňa: <sup>3)</sup>

- a) posyp chemickými materiálmi k odstraňovaniu alebo zmiernovaniu negatívnych vplyvov poľadovice na klzkosť komunikácie;
- b) pluhovanie, frézovanie, prípadne nasadenie ďalších mechanizmov k odstraňovaniu snehových vrstiev;
- c) posyp chemickými posypovými materiálmi k odstraňovaniu alebo zmiernovaniu negatívnych vplyvov snehovej vrstvy na klzkosť komunikácie.

II.4.17 **Operačný plán zimnej údržby** rieši nasadenie dopravných prostriedkov a mechanizmov pre bežné klimatické podmienky a pre mimoriadne klimatické podmienky (kalamitné stavy).<sup>3)</sup>

II.4.18 **Zásady pre výkon zimnej služby:**<sup>4)</sup>

- a) Zjazdnosť sa zabezpečuje na všetkých jazdných pruhoch komunikácií, ďalej postupne na jazdných pruhoch križovatiek, na príjazdoch a výjazdoch z obslužných zariadení, na spevnených krajniciach a parkoviskách.
- b) Za obtiažnych poveternostných podmienok sa zabezpečuje zjazdnosť na komunikáciách minimálne v jednom jazdnom pruhu v každom smere. Poveternostnými podmienkami, ktoré môžu podstatne zhoršiť alebo prerušiť zjazdnosť, poprípade schodnosť komunikácie sú najmä: fujavice a intenzívne dlhodobé sneženie, náhly vznik súvislej námrazy pri poklese teploty a vyššej vlhkosti vzduchu, mrznúci dážď a mrholenie.
- c) Na verejných chodníkoch sa zabezpečí priechodnosť zriadením voľného priechodného pásu šírky cca 1,0 m. Pri poľadovici sa udržiava posypom celá voľná plocha chodníka. Spotreba posypového materiálu pri poľadovici sa fakturuje na základe reálnej spotreby pri dodržaní normou stanovenej posypovej dávky 100 g/m<sup>2</sup> NaCl a 80 g/m<sup>2</sup> MgCl. Na služobných chodníkoch sa zabezpečenie priechodnosti nevyžaduje.
- d) Posyp komunikácií sa vykonáva zásadne chemickými rozmrazovacími látkami podľa stanovených technológií zimnej údržby komunikácií. Pri havarijných stavoch môže byť použitý aj inertný materiál (havarijná čata na podsyp vozidiel MHD v kopcovitých úsekoch). Z chemického posypu sú vylúčené úseky komunikácií 25 m pred a za železničnými úrovňovými priecestiami opatrenými svetelnou signalizáciou v obvode na trati. Zoznam je uvedený v prílohe č. 5.
- e) Posyp vozoviek sa vykonáva pomocou mechanizmov - vozidlo typu sypač s pluhom nad 4 tony. Posyp chodníkov, námestí, zastávok, ník a lávok pre peších sa vykonáva ručne alebo pomocou malých mechanizmov - vozidlo typu sypač s pluhom do 4 ton.
- f) Ak dôjde k zhoršeniu stavu zjazdnosti, ktorá si vynúti vykonanie zásahu, vykonáva sa posyp vopred stanoveným množstvom, podľa druhu použitého chemického materiálu k zabráneniu primrzania snehu k vozovke a k ďalšiemu tvoreniu náľadia.

- g) Zvýšenú pozornosť je treba venovať miestam s najčastejším výskytom náľadia, nebezpečným stúpaním a klesaním, križovatkám, miestam vytvárania závejov a snehových jazykov. Tieto nebezpečné miesta sú farebne zvýraznené v tabuľkovej časti tohto operačného plánu.
- i) Doba od vydania pokynu dispečingu ODPS na vykonanie zásahu zimnej údržby, na odstránenie zhoršenia stavu zjazdovosti alebo schodnosti komunikácií, do doby výjazdu k vykonávaniu zásahu nesmie byť v zimnom období dlhšia ako 30 minút. Mimo zimného obdobia musí byť táto doba čo možno najkratšia.

#### II.4.19 **Zásady pre výkon posypu a pluhovania komunikácií:** <sup>4)</sup>

- a) Účinnosť posypu závisí od dodržania správnej dávky posypového materiálu, šírky posypového pruhu a od druhu a kvality posypového materiálu.
- b) Odstraňovanie snehu z povrchu vozoviek pluhovaním sa vykonáva z dôvodu zamedzenia vytvárania sa snehovej vrstvy, ktorá by vytvorila prekážku na komunikácií a obmedzila, alebo znemožnila prejazdnosť komunikácie, ako i z dôvodu nebezpečenstva zhutneniu a primrznutiu snehu k povrchu vozovky. Pluhovaním sa odstraňuje sneh z jazdných pruhov tak, aby hrúbka zostávajúcej vrstvy po prejazde pluhu neprevyšovala 3 cm (meranie hrúbky vrstvy snehu sa vykonáva na rovnej vozovke bez vyjazdených koľají).
- c) Počas sneženia sa sneh z vozoviek odstraňuje nepretržite, podľa pokynov dispečingu ODPS, z dôvodu zabezpečenia zjazdovosti alebo prejazdnosti v každom smere jazdy a to najmenej v jednom jazdnom pruhu o minimálnej šírke 2,5 m. Počas pluhovania sa vykonáva posyp na základe pokynu dispečingu ODPS.
- d) Pri trvalom snežení a opakovanom pluhovaní posyp s chemickými posypovými materiálmi možno použiť iba do pluhovaním upravenej snehovej vrstvy, ktorá nepresahuje hrúbku 3 cm. Do vyššej snehovej vrstvy je posyp možno vykonať len v prípade mimoriadnych udalostí alebo iba na vytypovaných úsekoch (prudké stúpania, klesanie a pod.).
- e) Na príjazdoch, výjazdoch z obslužných zariadení, na odstavných plochách a parkoviskách musí byť sneh odstránený tak, aby tieto zariadenia mohli plniť svoju funkciu i keď v obmedzenom rozsahu.
- f) Na križovatkách sa odstraňuje sneh tak, aby boli podľa možnosti uvoľnené všetky zaraďovacie pruhy a aby snehová vrstva nebránila povolenému odbočovaniu. V bežných podmienkach zimnej údržby sa odstraňuje sneh z celej šírky jazdných pruhov s udrzaním jeho maximálnej vrstvy do 3 cm.

### III. **Organizácia a riadenie zimnej služby**

Hlavné mesto SR Bratislava - oddelenie dispečerskej a pohotovostnej služby (ďalej len „ODPS“) zabezpečuje zimnú službu na miestnych komunikáciách I. a II. triedy a prejazdnych

úsekoch ciest na území hlavného mesta SR Bratislavy počas celého zimného obdobia, t.j. od 15.10.2025 do 14.04.2026.

**Riadiacim orgánom zimnej služby** je Operačný štáb zimnej služby hlavného mesta SR Bratislavy, ktorého zloženie je uvedené v prílohe č. 1 COP. Činnosť štábu riadi jeho predseda. Úlohou operačného štábu je riadiť a koordinovať všetky sily a prostriedky vyčlenené na výkon zimnej údržby komunikácií v rámci COP.

**Výkonným orgánom zimnej služby** je Štáb zimnej služby ODPS, ktorého zloženie je uvedené v prílohe č. 2 COP. Za činnosť štábu zodpovedá jeho vedúci, ktorý má právo a povinnosť vyžadovať od členov štábu plnenie prijatých opatrení a úloh vyplývajúcich z rokovania štábu. Úlohou štábu zimnej služby je riadiť a kontrolovať výkon zimnej údržby zabezpečovanej dodávateľom (ďalej len „dodávateľ“).

Zasadnutie štábu zimnej služby zvoláva vedúci štábu resp. ak hrozí nebezpečenstvo z omeškania jeho zástupca, alebo iný poverený člen štábu priamo, alebo prostredníctvom dispečingu ODPS. Zasadnutia štábu bez ohľadu na stupeň aktivity sa uskutočňuje podľa potreby s ohľadom na vývoj poveternostnej situácie a stav zjazdnosti komunikácií.

Členovia štábu zimnej služby sú povinní dostaviť sa po vyznutení v určený čas na miesto zasadnutia štábu. Zasadnutia štábu sa môže zúčastniť zástupca riadneho člena len v nevyhnutných prípadoch. V prípade potreby vedúci štábu môže na zasadnutie prizvať i ďalších pracovníkov.

**System informačného a dispečerského spojenia.** Výkon zimnej údržby komunikácií zabezpečuje štáb zimnej služby prostredníctvom stáleho 24-hodinového dispečingu ODPS, ktorý vydáva pokyny na vykonanie zásahov, rozhoduje o nasadzovaní mechanizmov a pracovných síl v teréne, ako i o technológiách odstraňovania závad v zjazdnosti alebo schodnosti komunikácií. V prípade potreby (napr. pri živelnej pohrome) dispečing ODPS slúži aj ako riadiaci centrálny dispečing zimnej služby pre Operačný štáb zimnej služby hlavného mesta SR Bratislavy.

#### Dispečing ODPS

telefón: 02/5935 67 86  
mobil: 0902 985 887  
e-mail: [dispecing@bratislava.sk](mailto:dispecing@bratislava.sk)

Podklady pre rozhodovaciu činnosť dispečing ODPS získava vlastnou kontrolou stavu komunikácií, priamym telefonickým spojením s dispečingom Dopravného podniku Bratislava (DPB) a operačným dôstojníkom policajného alebo hasičského a záchranárskeho zboru.

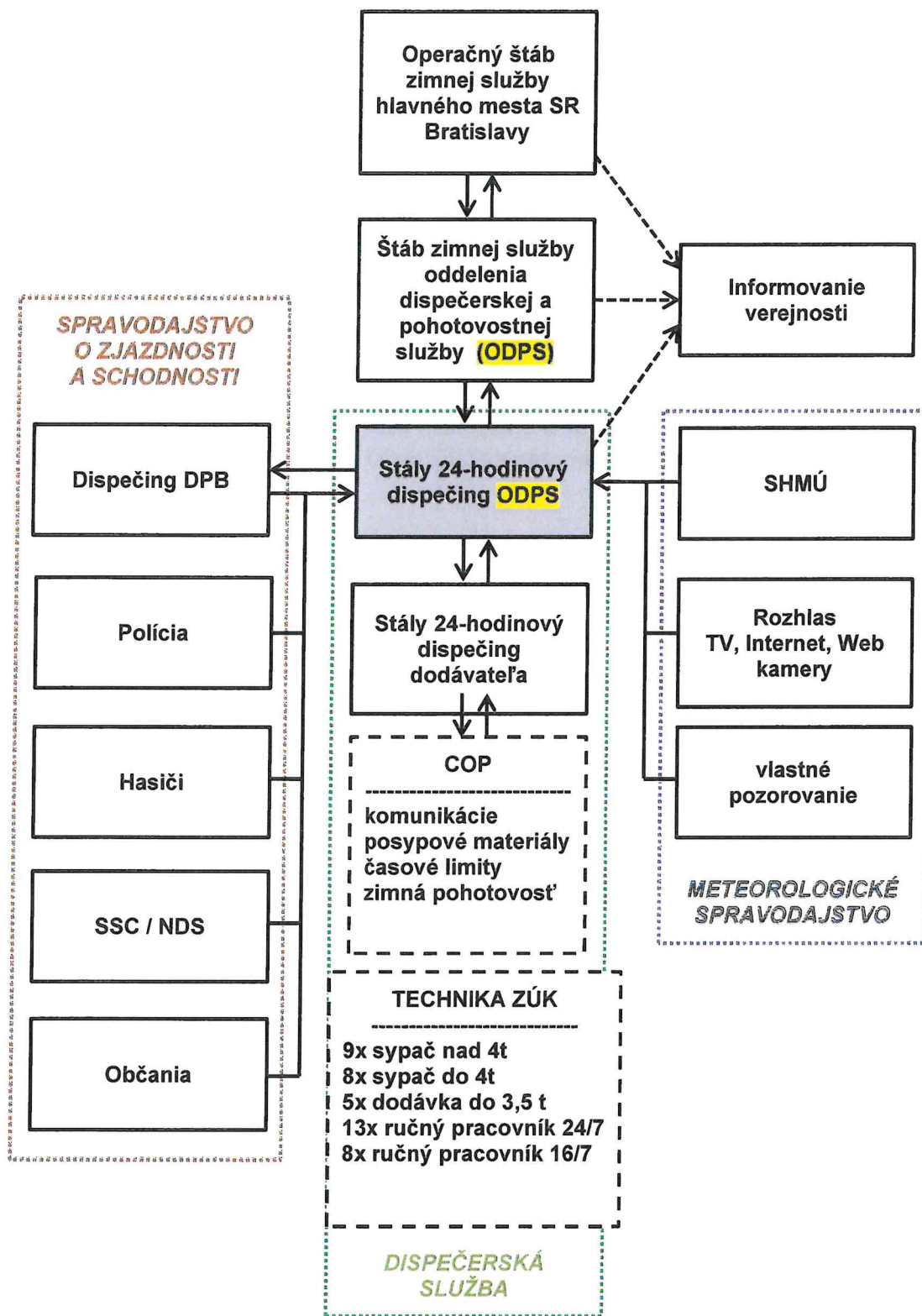
## **IV. Zimná pohotovosť**

**Zimná pohotovosť mechanizmov** sa vyhlasuje primátorským listom v minimálnom rozsahu 90 bezprostredne po sebe idúcich kalendárnych dní. Oznámenie o vyhlásení pohotovosti musí byť doručené dodávateľovi najmenej 72 hodín pred požadovaným začiatkom pohotovosti. Návrh na vyhlásenie pohotovosti predkladá primátorovi ODPS na

základe predpokladaného vývoja počasia. Zimná pohotovosť bude vyhlásená najneskôr **v prvej polovici mesiaca december**. Pri vyhlásení zimnej pohotovosti mechanizmov zabezpečí nepretržite až do odvolania pohotovosti zazmluvnený počet techniky, ktorá bude pripravená na výkon zimnej údržby podľa tohto COP. Zimná pohotovosť sa ukončuje (odvoláva) primátorským listom, spravidla v polovici marca.

**Čiastočná pohotovosť** môže byť vyhlásená v jesennom a jarnom prechodnom období. Čiastočnú pohotovosť mechanizmov resp. čiastočnú pohotovosť ručných pracovníkov vyhlasuje dispečing ODPS minimálne 48 hodín pred očakávaným spádom snehu resp. vzniku poľadovice. Pri vyhlásení čiastočnej zimnej pohotovosti mechanizmov dodávateľa zabezpečí nepretržite až do odvolania pohotovosti minimálne 2 sypače s pluhom nad 4 tony, ktoré budú pripravené na výkon zimnej údržby podľa tohto COP, prioritne na zimnú údržbu mostov a na preventívne posypy vybraných komunikácií. Čiastočnú pohotovosť ukončuje (odvoláva) dispečing ODPS na základe predpokladaného priaznivého vývoja počasia. Pohotovosť môže byť odvolaná i v procese prípravy na pohotovosť, ak došlo k priaznivej zmene počasia.

*Schéma č. 1 - Organizácia a riadenie zimnej služby*



Tabuľka č. 2 - Sily a prostriedky dodávateľa zaradené do plnej zimnej pohotovosti

Popis	Rozsah zimnej pohotovosti	Počet
Vozidlo - sypač s pluhom do 4t	po vyhlásení nepretržitá (24/7)	8
Vozidlo - sypač s pluhom nad 4t	po vyhlásení nepretržitá (24/7)	9
Vozidlo – do 3,5 t na rozvoz ruč. pracovníkov	po vyhlásení nepretržitá (24/7)	0
Ručný pracovník	po vyhlásení nepretržitá (24/7)	0
„havarijná čata č. 1“ (1vodič+2ruční pracovníci)	po vyhlásení nepretržitá (24/7)	1
„snežná čata č. 1“ (1vodič+3ruční pracovníci)	po vyhlásení denne od 6:00 do 22:00 (16/7)	1
„snežná čata č. 2“ (1vodič+3 ruční pracovníci)	po vyhlásení denne od 6:00 do 22:00 (16/7)	1
„MHD čata č. 1“ (1vodič+4 ruční pracovníci)	po vyhlásení nepretržitá (24/7)	1
„MHD čata č. 2“ (1vodič+4 ruční pracovníci)	po vyhlásení nepretržitá (24/7)	1
„snežná čata č. 3 - terasy“ (1vodič+2ruční pracovníci)	po vyhlásení denne od 6:00 do 22:00 (16/7)	1

**Zimná pohotovosť sa delí na obdobia:**

- **jesenné prechodné obdobie**, ktoré trvá od 15.10. príslušného kalendárneho roka do vyhlásenia zimnej pohotovosti mechanizmov;
- **zimná pohotovosť mechanizmov**, ktorá sa vyhlasuje a odvoláva primátorským listom v minimálnom rozsahu 90 bezprostredne po sebe idúcich kalendárnych dní;
- **jarné prechodné obdobie**, ktoré trvá od ukončenia zimnej pohotovosti mechanizmov do 14.04. príslušného kalendárneho roka.

Počas prechodného obdobia, ak sa nepredpokladá spád snehu alebo vznik poľadovice, sa budú vykonávať práce tzv. letného charakteru. Počas zimnej pohotovosti, ak sa nepredpokladá spád snehu alebo vznik poľadovice, sa vykonávajú práce letného charakteru COP stanovenej cykličnosti.

**V. Zimná údržba**

V.1. **Rozhodujúcimi úlohami ODPS** pri výkone zimnej služby je zabezpečiť:

- zmierňovanie resp. odstraňovanie nepriaznivých vplyvov snehu a poľadovice;
- udržiavanie komunikácií v zjazdnom stave odstraňovaním snehovej vrstvy z ich povrchu, ktorý sa na nedostal spádcom z atmosféry, naviatím, alebo zosuvom z okolitého terénu;
- zmierňovanie, alebo odstraňovanie klzkosti komunikácií pokrytých zľadovatenou utlačenou snehovou vrstvou;
- chránenie komunikácií pred závejmi;
- udržiavanie plynulého odtoku vody z povrchu komunikácií;
- vyznačovanie hranice vozovky a prekážok na zasnežených komunikáciách;
- udržiavanie čistoty komunikácií, ak to klimatické podmienky dovoľujú;
- zabezpečenie podkladov pre presnú informovanosť nadriadených orgánov a verejnosti o stave zjazdnosti komunikácií na základe poveternostnej situácii na území hlavného mesta SR Bratislavy.

V.2. **Spôsob zabezpečovania zjazdnosti a schodnosti komunikácií:**

V.2.1 **Zjazdnosť komunikácií je zabezpečovaná:**

- a) posypom chemickým v závislosti od vonkajších teplôt a ekologických podmienok;
- b) posypom zvlhčeným chemickým materiálom;
- c) pluhovaním, frézovaním, alebo zametáním snehu ku krajom komunikácií;
- d) odvozom snehu z vybraných komunikácií;
- e) sekaním utlačenej a zľadovatennej vrstvy snehu.

V.2.2 **Schodnosť verejných priestranstiev a peších trás je zabezpečovaná:**

- a) odhrňaním snehu v šírke asi 1 m na okraj vozovky;
- b) posypom chemickým materiálom pri odstraňovaní poľadovice z celej voľnej plochy chodníka;
- c) sekaním utlačenej a zľadovatennej vrstvy snehu v šírke asi 1 m;
- d) uvoľňovaním príľahlých kanalizačných vpustov na odtok vody.

Vyššie uvedené spôsoby zabezpečovania zjazdnosti a schodnosti je nutné vykonávať takým spôsobom, aby činnosť sama a jej dôsledky nezhoršovali životné prostredie.

## VI. Používanie posypových materiálov

VI.1. **Druhy posypových materiálov.** V súlade s príslušnými technickými predpismi rezortu a s ohľadom na miestne geografické pomery, intenzitu dopravy, vedenie trás verejnej hromadnej dopravy, dopravný význam komunikácií a ich stavebný a technický stav boli v rámci COP stanovené nasledovné chemické posypové materiály na báze chloridu horečnatého ( $\text{MgCl}_2$ )<sup>6)</sup> a na báze chloridu sodného ( $\text{NaCl}$ ):<sup>7)</sup>

- a) kamenná soľ ( $\text{NaCl}$ );
- b) kamenná soľ ( $\text{NaCl}$ ) zvlhčená;
- c) ekologická posypová soľ ( $\text{MgCl}_2$ )
- d) ekologická posypová soľ ( $\text{MgCl}_2$ ) zvlhčená.
- e) Inertný posypový materiál

Druhy posypových materiálov pre jednotlivé úseky komunikácií sú uvedené v prílohe č. 3 a 4 COP.

VI.2. **Druhy posypov.** V závislosti od aktuálnych poveternostných a klimatických podmienok a na základe predpokladaného vývoja počasia dispečing ODPS rozhodne aký druh chemického posypu, prípadne jeho množstvo bude na jednotlivých úsekoch komunikácií a v akom rozsahu vykonaný. V rámci COP sa vykonávajú nasledovné druhy posypov:

- a) lokálny preventívny posyp;
- b) lokálny likvidačný posyp;
- c) celomestský preventívny posyp;
- d) celomestský likvidačný posyp.

Tabuľka č. 1 - Rozmiestnenie vozidiel zimnej údržby v depách

Depo	Obsluhovaná oblasť	Číslo rajónov	Počet sypačov nad 4tony
Petržalka – základňa All	Petržalka, Jarovce, Rusovce, Čunovo,		9 ks
<b>Spolu:</b>			<b>9 ks</b>

**Preventívny posyp** sa vykonáva bezprostredne pred očakávaným spádom snehu, len na vybraných úsekoch komunikácií (lokálny posyp) alebo na všetkých úsekoch komunikácií (celomestský posyp). Dispečing ODPS v dostatočnom časovom predstihu vydá pokyn na rozmiestnenie vozidiel zimnej údržby - tabuľka č. 1, kde vodiči čakajú na ďalší pokyn dispečingu ODPS k vykonaniu preventívneho posypu.

**Likvidačný posyp** sa vykonáva počas spádu snehu, len na vybraných úsekoch komunikácií (lokálny posyp) alebo na všetkých úsekoch komunikácií (celomestský posyp). Dispečing ODPS vydá pokyn k vykonaniu likvidačného posypu ak sa na vozovke vytvára vrstva snehu hrubšia ako 3 cm.

## VII. Vyhlásovanie a odvolávanie stupňov aktivít

Zimnú údržbu pri bežných klimatických a poveternostných podmienkach zabezpečuje **ODPS** prostredníctvom dodávateľa a v COP dohodnutými kapacitami. Za mimoriadnych poveternostných a klimatických podmienok sú stanovené tieto stupne aktivít:

VII.1. **1. stupeň aktivity** nastáva pri:

- a) očakávanej (podľa meteorologickej predpovede) zvýšenej zrážkovej činnosti, mrznúcom mrhnutí, mrznúcom daždi, pri snežení so zosilneným vetrom;
- b) šmyklavosti na komunikáciách súčasne na lokalitách vo viacerých, mestských častiach, spôsobenej zvýšenou snehovou vrstvou, zľadovatenou snehovou vrstvou, námrazou, zamrznutím stekajúcej vody z okolia, alebo stojacej vody na vozovke a pod.;
- c) zvýšenom výskyte takých závad v zjazdnosti spôsobených vplyvmi počasia na území mesta, ktoré nemôže vodič predvídať.

Pri 1. stupni aktivity ODPS uvádza do pohotovosti sily a prostriedky dodávateľa. 1. stupeň aktivity vyhlasuje a odvoláva dispečing ODPS a ústne ho oznámi vedúcemu Štábu zimnej služby resp. zástupcovi vedúceho štábu zimnej služby. Vozidlá zimnej údržby môžu pri vyhlásení 1. stupňa využívať voľné autobusové pruhy.

#### VII.2. **2. stupeň aktivity** nastáva pri:

- a) pretrvávajúcích vytrvalých snehových zrážkach vytvárajúcich na vozovke neutlačenú snehovou vrstvou nad 10 cm tvoriacu prekážku pre jednostopé motorové vozidlá a nemotorové vozidlá, alebo pre osobné motorové vozidlá v stúpaniach;
- b) zvýšenom výskyte miest na pozemných komunikáciách, na ktorých sa vytvárajú snehové jazyky a záveje, v dôsledku čoho nie je uvoľnená prejazdná šírka jazdného pruhu pre každý smer;
- c) šmyklavosti vozovky spôsobenej utlačenou zľadovatenou snehovou vrstvou, rozmočeným snehom, mrznúcim mrhnutím, mrznúcim dažďom, alebo v dôsledku nepriaznivých klimatických podmienok vytvárajúcich závedy v zjazdnosti väčšiny pozemných komunikácií.

Pri 2. stupni aktivity ODPS nasadzuje všetky zazmluvnené sily a prostriedky dodávateľa. Návrh na vyhlásenie 2. stupňa aktivity predkladá vedúci štábu zimnej služby resp. vedúci ODPS. 2. stupeň aktivity vyhlasuje a odvoláva (ak pominú dôvody uvedené v bodoch a, b, c) predseda Operačného štábu zimnej služby hlavného mesta SR Bratislavy.

Pri vyhlásení 2. stupňa aktivity riadi zimnú službu Operačný štáb zimnej služby hlavného mesta SR Bratislavy. O vyhlásení 2. stupňa aktivity dispečing ODPS ihneď informuje vedúceho Štábu zimnej služby resp. vedúceho ODPS a dodávateľa.

Dispečing ODPS na základe požiadavky Operačného štábu zimnej služby spracuje konkrétnu požiadavku na vyčlenenie:

- nákladných vozidiel potrebných na odvoz snehu,
- mechanizmov na nakladanie snehu na nákladné vozidlá,
- ručných pracovníkov potrebných na odstraňovanie snehu z komunikácií,
- inej techniky a náradia (elektrocentrály a pod.).

V prípade vyhlásenia 2. stupňa aktivity budú vozidlá zimnej údržby sprevádzané vozidlami policajného zboru a tiež bude zabezpečený odklon pre nákladnú dopravu pred vstupom do mesta. Dopravný podnik zabezpečí obsluhu kopcovitých úsekov

krátkymi autobusmi – nebudú nasadené kĺbové autobusy. Vozidlá zimnej údržby môžu pri vyhlásení 2. stupňa využívať voľné autobusové pruhy.

- VII.3. **3. stupeň aktivity** (stav živelnej pohromy) nastáva pri pretrvávajúcich vytrvalých snehových zrážkach a pri silnom vetre vytvárajúcich na komunikáciách závary v zjazdnosti pre všetky motorové vozidlá.

Organizácia zimnej údržby pri vyhlásení 3. stupňa aktivity (stav mimoriadnej situácie - zimnej kalamity) je riadená Okresným úradom v Bratislave. Podnet k vyhláseniu 3. stupňa aktivity predkladá Operačný štáb zimnej služby hlavného mesta SR Bratislavy vedúcemu Koordinačného operačného strediska integrovaného ZS Okresného úradu v Bratislave - tel. č.: 112.

- VII.4. Po vyhlásení 3. stupňa aktivity Operačný štáb zimnej služby hlavného mesta SR Bratislavy môže požiadať nasledovné subjekty o dočasné vyčlenenie síl a prostriedkov na odstraňovanie následkov kalamity:

**Dopravný podnik Bratislava (DPB)**  
**Odvoz a likvidácia odpadu (OLO)**  
**Ozbrojené sily SR (OSSR)**

Dispečing ODPS na základe požiadavky Operačného štábu zimnej služby spracuje konkrétnu požiadavku na vyčlenenie:

- nákladných vozidiel potrebných na odvoz snehu,
- mechanizmov na nakladanie snehu na nákladné vozidlá,
- ručných pracovníkov potrebných na odstraňovanie snehu z komunikácií,
- inej techniky a náradia (elektrocentrály a pod.).

- VII.5. Pri vyhlásení 2. a 3. stupňa aktivity je nutné informovať:

Koordinačné operačné stredisko integrovaného ZS Okresného úradu v Bratislave - tel. č.: 112. a

Operačné stredisko krajského riaditeľstva hasičského a záchranného zboru v Bratislave - tel. č.: 150.

## VIII. Rozsah prác

- VIII.1. ODPS zabezpečuje zimnú údržbu na miestnych komunikáciách I. a II. triedy a prejazdnych úsekoch ciest na území hlavného mesta SR Bratislavy, pričom do I. triedy sú zaradené priesahy ciest tzv. vybraná komunikačná sieť, ktorá svojim významom presahuje hranice jednotlivých mestských častí a do II. triedy sú zaradené komunikácie resp. len ich časti, po ktorých premáva MHD a ďalšie vybrané komunikácie slúžiace na zabezpečenie nevyhnutnej nákladnej a individuálnej dopravy na území mesta.

Na chodníkoch, námestiach resp. iných plochách, ktoré sú uvedené v COP sa schodnosť udržiava odstránením snehovej vrstvy, ak je to potrebné aj následným chemickým posypom.

VIII.2. Aplikácia preventívnych posypov sa bude vykonávať v lokalitách, ako sú mosty, kopcovité terény a kritické úseky v prípade mínusových teplôt a zvýšenej vlhkosti vzduchu, alebo v prípade predpokladaného spadu snehu na pokyn dispečera ODPS a na základe meteorologických predpovedí. V prípade očakávanej poľadovice na celom území mesta Bratislavy alebo veľkého spadu je možné použiť preventívny posyp aj na celom území mesta Bratislavy.

Zaťaženie snehovou a ľadovou vrstvou zhoršuje stavebný stav mostných objektov. Pre odstraňovanie snehovej a ľadovej vrstvy je určujúce nasledovný postup:

- spojzdrnenie komunikácií vrátane mostov a podjazdov;
- odstraňovanie ľadovej a snehovej vrstvy;
- pri trvalom snežení priebežné odstraňovanie snehovej vrstvy a snehovej kaše, z dôvod možného zamrznutia;
- odstraňovanie nahrnutého snehu z okrajov vozoviek mostných objektov a jeho odvoz.

VIII.3. Odstraňovanie snehu z mostných objektov sa vykonáva z dôvodu neprekročenia povoleného zaťaženia príslušného mostného objektu. Pokyn pre začatie prác na odvoz a likvidáciu snehu z mostných objektov resp. podjazdov vydá Štáb zimnej služby. Štáb taktiež rozhodne o poradí dôležitosti, rozsahu prác a určí kontrolu postupu prác. Pri mostoch a lávkach z oceľových konštrukcií je potrebné zabezpečiť chemický posyp už pri vonkajšej teplote 0° C.

VIII.4. Ak počas už vyhlásenej plnej zimnej pohotovosti dlhodobo nepríde k očakávanému spadu snehu, 100% pracovníkov dodávateľa vykonáva práce letného charakteru 16, resp. 24 hodín denne podľa zadania dispečingu ODPS.

## **IX. Časové limity**

Časové limity pre výkon zimnej údržby sú stanovované v závislosti na druhu vykonávaných prác, aktuálnej dopravnej situácie a stavu klimatických a poveternostných podmienok. Platí však zásada, že limit výjazdu techniky a ručných pracovníkov zo stanoviska je 30 minút od vydania pokynu dispečingom ODPS, ak nie je ďalej uvedené inak. Dispečing ODPS v pokyne špecifikuje najmä požadovanú službu, rajón, v ktorom sa má služba vykonávať a typ posypu. Dispečing ODPS vydá pokyn telefonicky alebo e-mailom; telefonicky vydaný pokyn sa musí dodatočne potvrdiť e-mailom.

Zabezpečenie zjazdnosti komunikácií. Práce pozostávajú z odstraňovania snehu a poľadovice z komunikácií a to pluhovaním resp. posypom chemickými materiálmi, ktoré sa vykonávajú silami a prostriedkami dodávateľa.

- IX.1. Posyp komunikácií sa vykonáva za účelom zabezpečenia zjazdnosti komunikácií s tým, že bude zabezpečená zjazdnosť komunikácie minimálne v jednom jazdnom pruhu v oboch smeroch a to najneskôr 3,5 hodiny od vydania pokynu.
- IX.2. Posyp komunikácií v celej šírke (v prípade takejto požiadavky) bude ukončený najneskôr 9 hodín od vydania pokynu.
- IX.3. Posyp komunikácií s ich súčasným pluhovaním sa vykonáva v prípade, ak na komunikáciách pri ich posype sa začína vytvárať vrstva čerstvo napadnutého snehu (náhla zmena počasia - výdatné zrážky), ktorá bráni rýchlemu a účinnému pôsobeniu posypového materiálu. Počas pluhovania komunikácií je vodič povinný aplikovať posyp len na základe pokynu dispečingu ODPS. Časový limit posypu s ich súčasným pluhovaním sa predlžuje o 2 hodiny ako pri samotnom posype, tzn. na 5,5 resp. 11 hodín.
- IX.4. Pluhovanie (odhrňanie snehu) sa vykonáva počas sneženia trvalo tak, aby bola zabezpečená prejazdnosť komunikácií minimálne v jednom jazdnom pruhu v oboch smeroch. Časový limit na zabezpečenie prejazdnosti celej šírky komunikácie sa stanovuje do 9 hodín po spáde snehu.
- IX.5. Rozšírenie prejazdného profilu komunikácií pluhovaním s následným posypom sa vykonáva na pokyn dispečingu ODPS. Časový limit týchto prác sa stanovuje na 8 hodín po vydaní pokynu.
- IX.6. Zabezpečenie schodnosti chodníkov, uvoľňovanie priechodov pre chodcov, verejných priestranstiev a uličných vpustov. Práce pozostávajú z odstraňovania snehu a snehových bariér z chodníkov, priechodov pre chodcov, verejných priestranstiev a uvoľňovania uličných vpustov, ktoré sa vykonávajú prevažne ručne s možnosťou použitia malej mechanizácie, ak to poveternostné podmienky a technický stav daných úsekov dovoľia.

Schodnosť jednotlivých úsekov chodníkov a peších trás sa bude vykonávať v závislosti od zaradenia jednotlivých úsekov chodníkov a peších trás do časových sledov, a to podľa toho, či ide o úseky zaradené do prvého sledu (ďalej aj „**Prvý sled**“) alebo ide o úseky zaradené do druhého sledu (ďalej aj „**Druhý sled**“). Prioritu majú úseky zaradené do Prvého sledu. Mapové listy bližšie špecifikujú, ktoré úseky chodníkov a peších trás sú zaradené do Prvého sledu a ktoré do Druhého sledu.

#### **IX.6.1. Prvý sled**

Schodnosť úsekov chodníkov a peších trás zaradených do Prvého sledu bude zabezpečovaná prostredníctvom: 2 vozidiel – sypač s pluhom do 4t, 5 vozidiel do 3,5t na rozvoz ručných pracovníkov a 21 ručných pracovníkov (ďalej aj „**Kapacity prvého sledu**“)

Schodnosť úsekov chodníkov a peších trás zaradených do Prvého sledu zabezpečuje dodávateľ nasledovne:

- a) dodávateľ začína zabezpečovať schodnosť úsekov chodníkov a peších trás zaradených do Prvého sledu na základe pokynu dispečingu ODPS; pre vylúčenie

pochybností, výjazd Kapacít prvého sledu zo stanoviska je 30 minút od vydania pokynu dispečingom ODPS;

- b) dodávateľ sa zaväzuje zabezpečiť schodnosť úsekov chodníkov a peších trás zaradených do Prvého sledu do 12 hodín po ukončení spádu snehu, pričom táto lehota sa posúva o čas, ktorý sú „snežné čaty“ mimo pracovného výkonu (od 22:00 do 6:00); ukončenie spádu snehu (to znamená okamih, od ktorého plynie lehota 12 hodín na zabezpečenie schodnosti) dispečing ODPS oznámi dodávateľovi e-mailom; Pri ZÚ celkového počtu 128 (127 Petržalka + 1 Čunovo ) ks nástupísk zastávok MHD v V. BA obvode, ktoré sú súčasťou chodníkov v správe Magistrátu HLMBA, je limit na zabezpečenie pochôdnosti nástupísk vo výmere min. 40m<sup>2</sup> po ukončení spádu snehu 24 hodín.
- c) v prípade nepretržitého sneženia, to znamená sneženia trvajúceho viac ako 12 hodín (spád snehu do 10 cm), dodávateľ zabezpečuje schodnosť úsekov chodníkov a peších trás zaradených do Prvého sledu 2 x v priebehu 24 hodín od vydania pokynu v zmysle písmena a) vyššie, pričom zabezpečenie schodnosti dodávateľ ukončí do 12 hodín po ukončení spádu snehu, avšak táto lehota sa posúva o čas, ktorý sú „snežné čaty“ mimo pracovného výkonu (od 22:00 do 6:00); ukončenie spádu snehu dispečing ODPS oznámi dodávateľovi e-mailom;
- d) v prípade nepretržitého sneženia trvajúceho viac ako 24 hodín od vydania pokynu, sa cyklus v zmysle písm. b) opakuje, to znamená, že dodávateľ bude po uplynutí 12 hodín od vydania pokynu opätovne zabezpečovať schodnosť úsekov chodníkov a peších trás zaradených do Prvého sledu, pričom toto zabezpečenie schodnosti dodávateľ ukončí najneskôr do 12 hodín po ukončení spádu snehu; ukončenie spádu snehu dispečing ODPS oznámi dodávateľovi e-mailom.

Ak zabezpečeniu schodnosti úsekov chodníkov a peších trás zaradených do Prvého sledu bráni akékoľvek prekážka, pre ktorú nie je možné schodnosť zabezpečiť alebo je možné zabezpečiť ju len čiastočne (napr. zabezpečeniu schodnosti bránia zaparkované autá, spadnuté stromy, umiestnené verejné osvetlenia, príp. iné prekážky), schodnosť sa zabezpečí v rozsahu, v akom prekážka nebráni v zabezpečení schodnosti daného úseku; o prekážke (prekážkach) dodávateľ informuje e-mailom dispečing ODPS.

### **IX.6.2. Druhý sled**

Schodnosť úsekov chodníkov a peších trás zaradených do Druhého sledu sa bude zabezpečovať prostredníctvom: vozidiel – sypač s pluhom do 4t, resp. prostredníctvom „snežných čiat“ ktoré ukončili prácu v I. slede (ďalej aj „Kapacity druhého sledu“).

Schodnosť úsekov chodníkov a peších trás zaradených do Druhého sledu sa zabezpečuje prostredníctvom Kapacít druhého sledu, ktoré budú podľa pokynov stáleho dispečingu ODPS zabezpečovať schodnosť úsekov chodníkov a peších trás zaradených do Druhého sledu. Schodnosť úsekov chodníkov a peších trás zaradených do Druhého sledu je zabezpečovaná podľa prevádzkových možností Kapacít druhého sledu.

Činnosť Kapacít druhého sledu, ich rozmiestnenie a prioritizáciu úsekov v rámci úsekov chodníkov a peších trás zaradených do Druhého sledu stanovuje dispečing ODPS, ktorý

zároveň v rámci pokynu udeleného Kapacitám druhého sledu určí poradie, v akom sa bude zabezpečovať schodnosť jednotlivých úsekov chodníkov a peších trás zaradených do Druhého sledu.

Po ukončení zabezpečovania schodnosti úsekov chodníkov a peších trás zaradených do Prvého sledu dodávateľ poskytne na e-mailovú žiadosť dispečingu ODPS, podľa prevádzkových možností dodávateľa, Kapacity prvého sledu (alebo ich časť) na zabezpečovanie schodnosti chodníkov a peších trás zaradených do Druhého sledu; limit výjazdu poskytnutých Kapacít prvého sledu je do 3 hodiny od požiadania dispečingom ODPS (nie do 30 min). Dispečing ODPS je zároveň povinný v žiadosti presne špecifikovať schodnosť ktorých chodníkov a peších trás zaradených do Druhého sledu je potrebné zabezpečiť, teda na ktoré úseky chodníkov a peších trás je potrebné nasadiť Kapacity prvého sledu (najmä, aby sa predišlo kolízii prác zabezpečovaných alebo už zabezpečených Kapacitami druhého sledu, prípadne zabezpečovanými kapacitami objednávateľa

Pre vylúčenie pochybností, Kapacity prvého sledu budú nasadené na zabezpečovanie schodnosti úsekov chodníkov a peších trás zaradených do Druhého sledu až po tom, ako bude zabezpečená schodnosť úsekov chodníkov a peších trás zaradených do Prvého sledu, pričom lehota na zabezpečenie schodnosti úsekov chodníkov a peších trás zaradených do Prvého sledu je 24 hodín po ukončení spádu snehu.

Dodávateľ je oprávnený poskytnuté Kapacity prvého sledu alebo ich časť kedykoľvek stiahnuť zo zabezpečovania schodnosti chodníkov a peších trás zaradených do Druhého sledu, a to najmä v prípade, ak je to nevyhnutné za účelom zabezpečenia schodnosti chodníkov a peších trás zaradených do Prvého sledu, ak ide o odstránenie vytknutých väd poskytnutých služieb (množstvo Kapacít prvého sledu, ktoré dodávateľ stiahne za účelom odstránenia vytknutých väd, stanovuje dodávateľ).

Pre vylúčenie pochybností, na zabezpečovanie schodnosti úsekov chodníkov a peších trás zaradených do Druhého sledu sa nevzťahujú lehoty v zmysle bodu IX.6.1. vyššie vzťahujúce sa na Prvý sled ani lehoty uvedené v tomto článku IX. s výnimkou lehoty pre výjazd technicky – Kapacít druhého sledu, ktorá je 30 min od vydania pokynu Kapacitám druhého sledu. Schodnosť chodníkov a peších trás zaradených do Druhého sledu bude zabezpečovaná v rámci prevádzkových možností a schopností Kapacít druhého sledu a Kapacít prvého sledu, ktoré (alebo ktorých časť) budú dodávateľom poskytnuté na požiadanie ODPS za účelom výpomoci pri zabezpečovaní schodnosti chodníkov a peších trás zaradených do Druhého sledu až po zabezpečení schodnosti chodníkov a peších trás zaradených do Prvého sledu. Pre vylúčenie pochybností, lehoty podľa IX.6.1. vyššie vzťahujúce sa na Prvý sled, ani lehoty uvedené v tomto článku IX., sa neuplatnia na Kapacity prvého sledu, ktoré sú nasadené na zabezpečovanie schodnosti úsekov chodníkov a peších trás zaradených do Druhého sledu po zabezpečení schodnosti chodníkov a peších trás zaradených do Prvého sledu

V prípade, ak zabezpečeniu schodnosti chodníkov a peších trás zaradených do Druhého sledu bráni akékoľvek prekážka, pre ktorú nie je možné schodnosť zabezpečiť alebo je možné ju zabezpečiť len čiastočne (napr. zaparkované autá, spadnuté stromy, umiestnené verejné osvetlenie príp. iné prekážky), schodnosť sa zabezpečí v rozsahu, v akom prekážka nebráni v zabezpečení schodnosti daného úseku; o prekážke (prekážkach) dodávateľ informuje e-mailom dispečing ODPS.

Na ostatných chodníkoch, verejných priestranstvách a priechodoch patriacich do správy ODPS, ktoré však nie sú uvedené v COP, sa zimná údržba nevykonáva. Zásahy sa vykonávajú iba v nutných prípadoch resp. na požiadanie orgánov samosprávy, podľa uvoľnených kapacít zmluvne dohodnutých ODPS.

## **X. Čistenie a údržba komunikácií počas zimného obdobia**

Udržiavaniu čistoty a hygieny na komunikáciách, námestiach a verejných plochách na území hlavného mesta je venovaná náležitá pozornosť počas celého zimného obdobia, ak to klimatické podmienky dovoľia. Z tohto dôvodu sa výkon cyklického čistenia počas zimného obdobia určuje nasledovne:

X.1.  **Vyprázdňovanie košov.** Dodávateľ zabezpečí vyprázdňovanie odpadkových košov podľa COP.

X.2.  **Ručné zametanie komunikácií.** V prípade priaznivého vývoja počasia sa ručné zametanie vykonáva pracovníkmi dodávateľa podľa COP.

Počas pohotovosti v dňoch po spáde snehu sa zametanie vykonáva iba na plochách a vytvorených priechodoch, ktoré sú úplne zbavené snehovej resp. zľadovatenej vrstvy so zameraním na centrálnu mestskú oblasť a na vybrané námestia a križovatky. Pokyn na výkon týchto prác dodávateľa vydáva dispečing ODPS formou zápisu v denníku dispečera resp. do stavebného denníka. V prípade očakávaného spádu snehu sa tieto práce ukončia najneskôr 6 hodín pred spádom snehu.

X.3.  **Strojné zametanie.** Strojné zametanie komunikácií sa vykonáva iba v tom prípade, ak denné teploty nie sú nižšie ako +5° C a na krajniciach sa nenachádza namrznutá vrstva snehu a ľadu. V nutných prípadoch aj pri nižších teplotách

Po ukončení zimnej pohotovosti bude zabezpečené čistenie komunikácií podľa OP ZÚK.  
X.4.  **Strojné čistenie uličných vpustov.** Strojné čistenie uličných vpustov sa vykonáva iba v tom prípade, ak denné teploty nie sú nižšie ako +5° C a na krajniciach sa nenachádza namrznutá vrstva snehu a ľadu.

X.5.  **Odstraňovanie snehu z krajníc a jazdných pruhov pre cyklistov.** Spravidla 12 hodín po ukončení spádu snehu môže dispečing ODPS so súhlasom vedúceho ODPS objednať ručné odstraňovanie snehu z krajníc a jazdných pruhov pre cyklistov na miestnych komunikáciách.

X.6.  **Ostatné.** Dispečing ODPS môže objednať čistenie mesta mimo cyklickosti, ako i orezy a výruby stromov či zrezávanie krajníc ak to poveternostné podmienky dovoľia.

## **XI. Povinnosti dispečera ODPS**

Dispečer ODPS má nedeliteľnú rozhodovaciu právomoc pri riadení, zabezpečovaní a kontrole výkonu zimnej údržby.

XI.1. **Dispečer ODPS** na základe zhodnotenia aktuálnej predpovede počasia a aktuálneho stavu zjazdnosti a schodnosti komunikácií **je oprávnený vydať pokyn** na:

a) **preventívny lokálny posyp**

- na vydanie pokynu nie je potrebný predchádzajúci súhlas vedúceho štábu ZS ODPS;
- vydanie pokynu oznamuje sms správou členom operačného štábu ZS HMBA;

b) **preventívny celomestský posyp**

- na vydanie pokynu je potrebný predchádzajúci súhlas vedúceho štábu ZS ODPS;
- návrh na vykonanie posypu sa zasiela sms správou členom štábu ZS ODPS;
- vydanie pokynu oznamuje sms správou členom operačného štábu ZS HMBA;

c) **likvidačný lokálny posyp**

- na vydanie pokynu nie je potrebný predchádzajúci súhlas vedúceho štábu ZS ODPS;
- vydanie pokynu oznamuje sms správou členom operačného štábu ZS HMBA;

d) **likvidačný celomestský posyp**

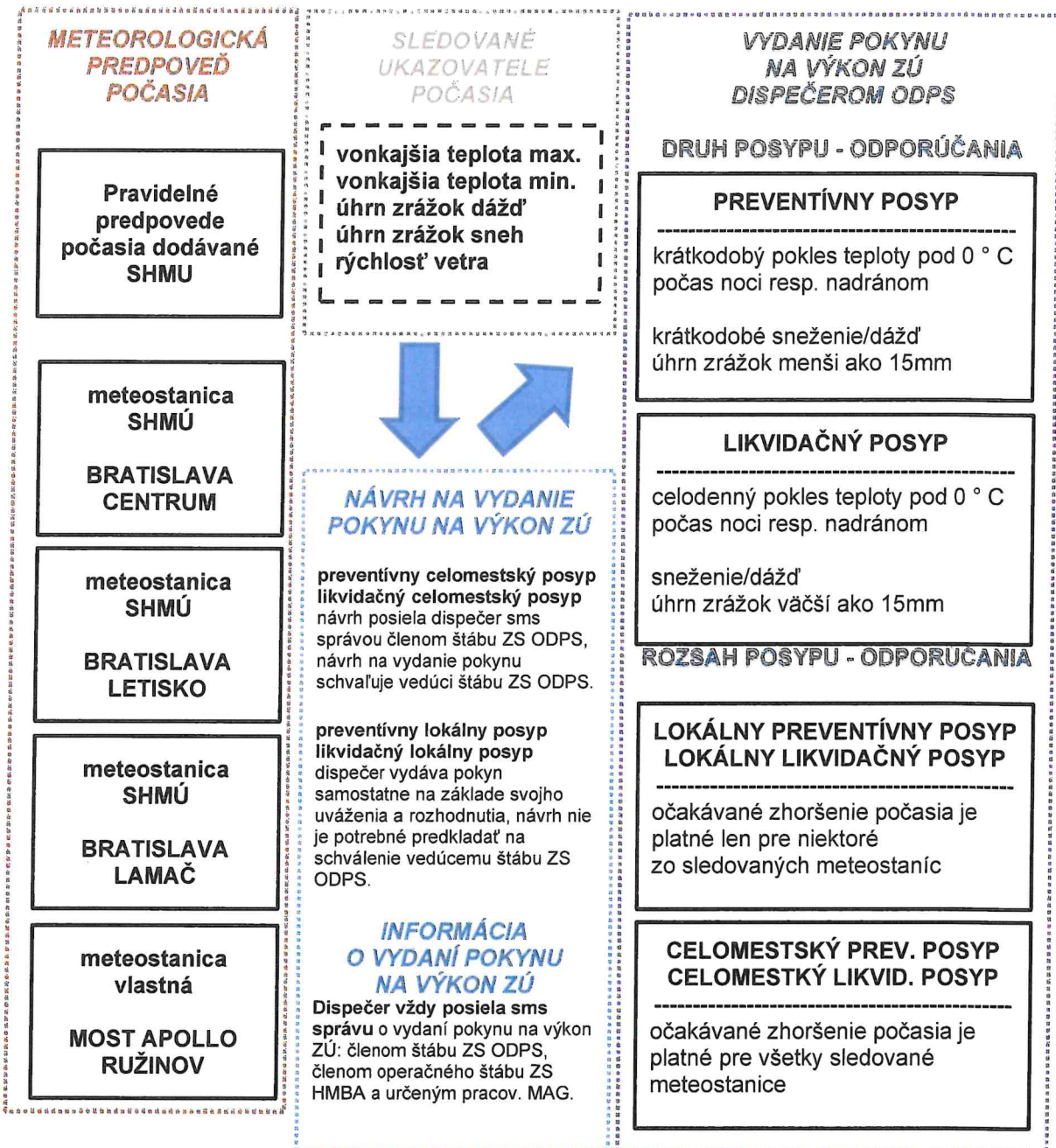
- na vydanie pokynu je potrebný predchádzajúci súhlas vedúceho štábu ZS ODPS;
- návrh na vykonanie posypu sa zasiela sms správou členom štábu ZS ODPS;
- vydanie pokynu oznamuje sms správou členom operačného štábu ZS HMBA;

e) **odvoz snehu z komunikácií**

- na vydanie pokynu je potrebný predchádzajúci súhlas vedúceho štábu ZS ODPS;
- návrh na vykonanie odvozu snehu sa zasiela sms správou členom štábu ZS ODPS;
- vydanie pokynu oznamuje sms správou členom operačného štábu ZS HMBA.

XI.2. Povinnosti dispečera ODPS:

- Sleduje meteorologickú situáciu prostredníctvom dostupných médií najmenej štyrikrát za deň a to v čase 05:00 hod., 10:00 hod., 16:00 hod. a 22:00 hod. Zistenú predpoveď počasia zaznamenáva do denníka dispečera a denných výkonov, v prípade rozdielov podľa vlastného zistenia počasia rozdiely zaznamenáva do denníka dispečera a denných výkonov a následne údaje posiela na Slovenskú správu ciest na [www.ssc.sk](http://www.ssc.sk) pod príslušným heslom dispečera.



- Vyhodnocuje zjazdnosť komunikácií na základe vlastného pozorovania pri výjazdoch, hlásení podnikových dispečerov DPB a ostatných hlásení a informácií (mestská polícia a pod.).
- Pri zhoršení meteorologickej situácie a pri očakávaní spádu snehu, nebezpečenstva tvorby poľadovice, alebo námrazy uvádza do pohotovosti silu a prostriedky dodávateľa.
- Vydáva príkaz na uvedenie do pohotovosti zodpovedným pracovníkom dodávateľa. Nahlásenie sa vykonáva telefonicky, potvrdí sa emailom a taktiež zápisom do knihy dispečera.
- Vydáva príkazy na zásah v prechodnom období - čiastočná pohotovosť mechanizmov pred vyhlásením zimnej pohotovosti. Objednáva u dodávateľa sypače v malom počte na preventívny posyp a údržbu mostov.
- Vydáva príkazy na zásah - posyp, pluhovanie, nakladanie snehu a pod. V príkaze určuje číslo programu alebo názov komunikácií, na ktorých sa má zásah vykonať s určeným

(predpísaným) druhom posypového materiálu, ako i druh posypu (preventívny zvlhčený, likvidačný), resp. druh požadovanej práce.

- Kontroluje pripravenosť mechanizmov na posyp komunikácií, resp. vydáva ďalšie pokyny pre plynulý chod zimnej služby.
- Po vydaní príkazov k zásahu na zabezpečenie zjazdnosti komunikácií dispečer zabezpečí sledovanie a operatívnu evidenciu obsadenia všetkých pracovných programov. Po uplynutí stanovenej doby k začiatku prác prijme hlásenia od dispečerov organizácií zúčastňujúcich sa na zimnej údržbe.
- Koordinuje činnosť pri zásahu a odsúhlasuje denné hlásenia výkonu prác z hľadiska ich rozsahu a kvality.
- Je povinný zabezpečiť zhromaždenie informácií o momentálnom stave nasadenia techniky a prípadných výpadkov.
- Zabezpečuje v denníku dispečera evidenciu začatia a ukončenia prác na komunikáciách a porovnáva so stanoveným časovým limitom.
- Zodpovedá za správne vedenie denníka, do ktorého zaznamenáva výkony spojené so zimnou službou, požiadavky policajného zboru a ostatných orgánov verejnej správy, ako i zhodnotenie nevykonaných príkazov po skončení zmeny. Eviduje bodové závady a nahlasuje ich príslušnému správcovi.
- Po zhodnotení nevykonaných príkazov ukladá sankcie v zmysle platnej zmluvy, ak vznikol dôvod ich uloženia.
- Vykonáva kontrolu dispečerských denníkov dodávateľa z hľadiska správnosti evidencie vydaných príkazov a to min. 1 x do týždňa.
- Zodpovedá v priebehu služby za výkon zimnej služby v rozsahu, ktorý stanovuje COP.
- Sleduje a vyhodnocuje pohyb mechanizmov zimnej údržby na webovom portáli prostredníctvom GPS monitorovania vozidiel.
- Správy o vykonaných kontrolách počas zimnej služby zaznamenáva do denníka dispečera.
- Všetky hlásenia ústne, telefonické i rádiové zaznamenáva do denníka dispečera.
- Do denníka zaznamenáva vykonané kontroly nadriadenými orgánmi v spojitosti so zimnou údržbou komunikácií.
- V prípade zistenia nedostatkov zo strany zhotoviteľa zaznamenáva do denníka druh nedostatočne vykonanej práce a spôsob urýchleného odstránenia závady (termín jej odstránenia).
- V denníku zaznamenáva jednotlivé druhy mechanizmov, počet pracovníkov, ktorí sú v pohotovosti, v službe alebo priamo na určených pracoviskách podľa harmonogramu.
- Pri kontrole vykonávaných prác je v stálom spojení so spolupracujúcim dispečerom.
- Počas výkonu dispečerskej služby venuje zvýšenú pozornosť dopravne nebezpečným miestam a nahlasuje zistené bodové závady pre potreby do evidencie.
- Prednostne zabezpečuje preventívny a likvidačný posyp a kontroluje kvalitu prác pri odstraňovaní bodových závad v zjazdnosti.
- Informuje o zadaných zásahoch (posyp, pluhovanie, celomestský, lokálny) prostredníctvom SMS správ primátora, riaditeľa, zástupcu riaditeľa, riaditeľa SSÚC, vedúceho ODPS a oddelenie komunikácie a marketingu (ďalej len OKM). OKM následne správu zverejňuje on-line na webovú stránku hlavného mesta.
- Dispečeri v priebehu zimného obdobia jedenkrát za mesiac vykonávajú vizuálnu kontrolu množstva posypových materiálov u dodávateľa. Následne o vykonanej kontrole urobia záznam do dispečerskej knihy a knihy kontrol.

- Dispečeri svojim podpisom odsúhlasujú denne vykonané práce a taktiež finančne vyhodnotia súpis vykonaných prác.
- Dispečeri denne kontrolujú spoločensky významné a frekventované komunikácie podľa nasledovného zoznamu:

**Centrálna mestská oblasť:**

Staromestská, Hodžovo námestie, Suché mýto, Župné námestie, Hurbanovo námestie, Námestie SNP, Kamenné námestie, Primaciálne námestie, Hlavné námestie, Františkánske námestie, Štefánikova, Most SNP, most Apollo + lávky, Námestie Franza Liszta, Pražská, Brnianska, Palisády, Mudroňova, okolie Bratislavského hradu a Slavína, Mlynské nivy a priestor autobusovej stanice.

**Širšia oblasť mesta:**

Šancová, Vajnorská, Trnavská, Rožňavská, Galvaniho, Ivanská cesta, Račianska, Žitná, Púchovská, Rybničná, Gagarinova, Popradská, Ulica Svornosti, Slovnaftská, Bajkalská, Podkolibská, Kramáre, Lamačská, Hodonínska, Mlynská dolina, Botanická, Karloveská, Dlhé diely, Sch. Trnavského, Devínska cesta, Einsteinova, Panónska cesta, Viedenská cesta, Kopčianska (železničná stanica Petržalka), Rusovská cesta, Dolnozemska cesta a hlavné ťahy cez Rusovce, Jarovce a Čunovo.

Vysvetlivky:

- 1) zákon č. 135/1961 Zb.
- 2) vyhláška FMD č. 35/1984 Zb.
- 3) Technické podmienky č. TP 071
- 4) Technické podmienky č. TP 072
- 5) Technické podmienky č. TP 039
- 6) Technické podmienky č. TP 040

**OPERAČNÝ ŠTÁB ZIMNEJ SLUŽBY HLAVNÉHO MESTA SR BRATISLAVY**

<i>Meno a priezvisko</i>	<i>Funkcia</i>	<i>Kontakt</i>
Košťál Ctibor, Mgr.	predseda	0907 234 633
Michal Radosa, Mgr., Ing.	podpredseda	0905 706 310
Ing. Michal Halomi Peter Pipíš	člen za DPB	0907 799 319 0903 222 337
mjr. Ing. Ladislav Krajčovič	člen za KR PZ	0961 025 613
Mgr. Valér Jurčák	člen za SSÚC	0903 985 934
Mgr. Mikuláš Duraj, zástupca náčelníka	Člen za mestká polícia BA	0902 921 176
Ivan Šátek	Koordinátor a poradca HmBA	0903 229 997
Norbert Veselský Ing. Peter Mikula	A.I.I. technické služby s.r.o	0905 455 856 0948 004 085

**ŠTÁB ZIMNEJ SLUŽBY SEKcie SPRÁVY A ÚDRŽBY CIEST**

<i>Meno a priezvisko</i>	<i>Funkcia</i>	<i>Kontakt</i>
Mgr. Valér Jurčák	vedúci	02/59 356 777 0903 985 934
Ing. Juraj Zaňko	zástupca vedúceho	02/59 356 775 0902 985 879
Mgr. Michal Beňák	člen	02/59 356 709 0903 985 986

**DISPEČING ODDELENIA DISPEČERSKEJ A POHOTOVOSTNEJ SLUŽBY (ODPS)**

<i>Meno a priezvisko</i>	<i>Funkcia</i>	<i>Kontakt</i>
	dispečer	02/59 356 761 0903 985 887
	dispečer	02/59 356 786 0902 985 906

## Príloha č. 5 – železničné priescestia vylúčené z chemického posypu

### Trat': Bratislava hl. stanica - Žilina

- SP 0372 železničný km 6,224 pod Modrým mostom
- SP 0373 železničný km 7,077 žst. Bratislava Rača - **Pri šajbách**

### Trat': Bratislava hl. stanica - Štúrovo

- SP2031 železničný km 62,327 - **Stavitel'ská** pri konečnej električiek na Zlatých pieskoch
- SP1985 železničný km 64,889 - **Pri mlyne** (spojnica cesta I tr. - Vajnory)

### Trat': Bratislava Nové Mesto - št. hr. MÁV

- SP2079 železničný km 7,215 -**Ivánska cesta** (Bratislava II.)
- SP2080 železničný km 8,248 - **Vrakuňská cesta** (Bratislava II.)
- SP2082 železničný km 16, 053 - **Starohájska** ( Petržalka)
- SP2091 železničný km 113,307-**Balkánska ulica** (Rusovce)
- SP2092 železničný km 115,659- **Jantárová** (spojnica Jarovce - hl. cesta)

### Trat': Bratislava Nové Mesto - Rusovce št. hranica MÁV a Bratislava Petržalka - Kittse

- SP2548 železničný km 18,600 **Kopčianska cesta**
- SP2083 železničný km 18,826 =0,315 (Stavomontáže) **Kopčianska cesta**
- SP2084 železničný km 19,127 = 0,616 (Domes) **Kopčianska cesta**

### Trat': Bratislava Petržalka - Kittse

- SP2096 železničný km 1,750 - **Kopčianska cesta – pole**
- SP2095 železničný km 1,205 - **Kopčianska cesta - cvičisko PZ**

### Trat': Bratislava Predmestie - Bratislava filiálka

- SP2098 železničný km 3,079 - **Nobelova** (spojnica Račianska - Vajnorská, Bratislava III.)
- SP2103 železničný km 4,324 - **Janoškova** (spojnica Račianska - Kukučínova, Bratislava III.)
- SP2104 železničný km 4,628 - **Riazanská** (spojnica Račianska - Kukučínova, Bratislava III.)
- SP2105 železničný km 5,134 - **Jarošova** (spojnica Račianska - Kukučínova — Vajnorská, Bratislava III.)

### Trat': Bratislava hl. stanica - Komárno

- **SP2108** železničný km 10,323 - Podunajské Biskupice - **Odeská**- (miestna III.tr. P. Biskupice – Most pri Bratislave)

# **COP - část' LETO**

**platí v termíne 15.4.2026 - 14.04.2027**

Celoročný operačný plán (obdobie od 15.04.2026 do 14.04.2027) pre dodávateľa A.I.I. TS								
	Oblasť činnosti	Popis činnosti	Výmera/počty	MJ	Celkové náklady za obdobie bez DPH	Celkové náklady za obdobie s DPH		
1	Strojné čistenie komunikácií	1 strojné zametanie ciest	165 940	m	127 690,83	157 059,72		
		2 strojné zametanie mimo cykličnosť	40	hod.	2 562,15	3 151,44		
		3 strojné splachovanie ciest	970 889	m2	74 453,32	91 577,58		
		4 strojné splachovanie mimo cykličnosť	80	hod.	3 843,23	4 727,17		
		5 strojné zametanie cyklotrás	33 326	m2	4 905,52	6 033,79		
		6 odstraňovanie buriny v obrubníkoch (liniovo)	118 305	m	14 835,45	18 247,80		
		7 strojné zametanie pri blokovanom čistení	56	hod.	3 958,08	4 868,44		
2	Ručné čistenie komunikácií	1 vyčistenie lávok, chodníkov, ihrisko Detský svet	210 083	m2	88 452,95	108 797,13		
		2 vyčistenie parkovísk, P+R a PAAS parkovísk	57 896	m2	43 214,93	53 154,36		
		3 čistenie ostrovciekov na križovatkách	9 384	h	1 426,40	1 754,48		
		4 odstraňovanie bunny plošné (3 turnusy, Odburiňovacia čata)	1 680	h	26 271,67	32 314,16		
		5 havarie a iné nepredvídané čistenie od 14.4.2025 do 14.04.2026 (Havarijná čata)		hod.	0,00	-		
3	čistenie uličných vpustov	1 čistenie uličných vpustov bez frézovania a kamerovej skúšky	2 664	ks	65 902,03	81 059,50		
1	Kosenie	1 kosenie tráv porastu v cestnej zelene	744 784	m2	195 617,25	240 609,22		
		2 intenzívna kosba vybraných plôch v cestnej zelene	56 561	m2	6 040,76	7 430,13		
		3 kosenie pri cyklotrasách	19 000	m2	3 043,80	3 743,87		
		4 jarné a jesenné vyhrabávanie listia	744 784	m2	65 094,16	80 066,82		
		5 jarné a jesenné vyhrabávanie listia pri cyklotrasách	19 000	m2	1 660,60	2 042,54		
2	Zeleň	1 orez krov a strihanie živých plotov	12 810	ks	51 770,07	63 677,18		
		2 odstraňovanie inváznej zelene	9 440	m2	30	397,58	489,02	
		3 cestná zeleň - havarijné orezy a výruby		operatívne objednávky	ks	10 000,00	12 300,00	
		4 zalievanie stromov a kríkov (odovzdané po 3-roč. povýsadbovej starostlivosti)	390	hod.	22 653,25	27 863,50		
		5 ARBORISTA, certifikovaný odborný pracovník	130	hod.	4 594,20	5 650,87		
1	odpad	1 náklady na likvidáciu odpadu			61 000,00	75 030,00		
1	Zimná údržba	1 Veľké sypače (nad 4 tony) 90 dní pohotovosti (bez výkonu)	9	ks	264257,64	325 036,90		
		2 Malé sypače - multitar (do 4 ton), 90 dní pohotovosti (bez výkonu)	6	ks	137401	169 003,23		
		3 Malé sypače - multitar (do 4 ton), 90 dní pohotovosti (bez výkonu) - cyklotrasy	2	ks	45901	56 335,23		
		4 Posypové materiály (sof. soimag) ODHAD pri 15 smehodnoch	675	t	100 000	123 000,00		
		5 Havarijná čata NONSTOP počas plnej 90-dňovej zimnej pohotovosti		hod.	67 110,88	82 546,38		
		6 Snežná čata č. 1 16 hod. denne počas plnej 90-dňovej zimnej pohotovosti		hod.	65 365,85	80 399,99		
		7 Snežná čata č. 2 16 hod. denne počas plnej 90-dňovej zimnej pohotovosti		hod.	65 365,85	80 399,99		
		8 MHD čata č. 1 NONSTOP počas plnej 90-dňovej zimnej pohotovosti		hod.	9 274,97	11 408,22		
		9 MHD čata č. 2 NONSTOP počas plnej 90-dňovej zimnej pohotovosti		hod.	113 603,54	139 732,36		
SPOLU:					1 747 568,96	2 149 509,82		

Objednávateľ: ODaPS, fin. útvar č. 1111703000	Spolu bez DPH	Spolu s DPH
637004001 - letné čistenie komunikácií	409 396,11	503 557,21
635006008 - údržba dopravných zelene	356 167,27	438 085,74
637004005 - odvoz, uloženie a likvidácia odpadu	61 000,00	75 030,00
637004002 - zimná údržba komunikácií	822 379,73	1 011 527,07
SPOLU:	1 648 943,11	2 028 200,02

Objednávateľ: ODZ, fin. útvar č. 1111704000	Spolu bez DPH	Spolu s DPH
637004000 - údržba parkovísk	43 214,93	53 154,36
635006000 - údržba cyklotrás	55 410,92	68 155,43
SPOLU:	98 625,85	121 309,80
Náklady ODaPS a ODZ CELKOM:	1 747 568,96	2 149 509,82

Základná finančná kontrola vykonaná v súlade s § 6 ods. 4 zákona č. 357/2015 Z. z.:

1. Finančnú operáciu je - nie je možné vykonať a je v súlade so schváleným rozpočtom HLMSR Bratislava.

Podpis povereného zamestnanca za výkon ZFK z hľadiska rozpočtu

.....  
Elefantová Eva

2. Finančnú operáciu (Operačný plán) je - nie je možné vykonať a je v súlade so zmlouvou MATS1900069

Podpis povereného zamestnanca za výkon ZFK

.....  
Jurčák Valér

Podpis nadriadeného povereného zamestnanca za výkon ZFK

.....  
Vallo Matúš

<b>STROJNÉ ZAMETANIE</b>						
oblasť	rajón	m.č.	výmera (m)	týždenná cykličnosť	jed. cena	suma € bez DPH
5	81	Petržalka	12 330	1	0,0189	9 487,94
5	82	Petržalka	17 420	1	0,0189	13 404,69
5	83	Petržalka	13 170	1	0,0189	10 134,32
5	84	Petržalka	14 730	1	0,0189	11 334,74
5	85	Petržalka	9 840	1	0,0189	7 571,88
5	86	Petržalka	10 500	1	0,0189	8 079,75
5	87	Petržalka L	12 540	1	0,0189	9 649,53
5	88	Petržalka L	10 250	1	0,0189	7 887,38
5	89	Petržalka	11 460	1	0,0189	8 818,47
5	90	Rusovce, Čuňovo, Jarovce	6 240	1	0,0189	4 801,68
5	91	Petržalka L	8 700	1	0,0189	6 694,65
5	92	Rusovce, Čuňovo, Jarovce	38 760	1	0,0189	29 825,82
<b>SPOLU:</b>			<b>165 940</b>			<b>127 690,83</b>

<b>počet týždňov za obdobie</b>	<b>40,714</b>
---------------------------------	---------------

<b>Čistenie mesta mimo cykličnosti</b>	<b>Rozsah</b>	<b>jedn. cena</b>	<b>suma</b>	<b>Celomestsky, podľa pokynov Dispečingu OSK</b>
<b>Údržba komunikácií malým zametacím vozidlom (hod.)</b>	20	57,4275	1 148,550	
<b>Údržba komunikácií veľkým zametacím vozidlom (hod.)</b>	20	70,6800	1 413,600	
<b>Spolu :</b>	<b>odhad</b>		<b>2 562,150</b>	

### STROJNÉ SPLACHOVANIE - VŠETKY JAZDNÉ PRUHY

oblasť	rajón	m.č.	výmera v m2	týždenná cykličnosť	jed. cena	suma € bez DPH
5	81	Petržalka	138 717	1	0,0044	10 637,61
5	82	Petržalka	159 120	1	0,0044	12 202,23
5	83	Petržalka	141 098	1	0,0044	10 820,20
5	84	Petržalka	103 905	1	0,0044	7 968,03
5	85	Petržalka	70 595	1	0,0044	5 413,63
5	86	Petržalka	85 314	1	0,0044	6 542,37
5	89	Petržalka	74 528	1	0,0044	5 715,23
5	90	Rusovce, Čuňovo, Jarovce	197 612	1	0,0044	15 154,02
<b>SPOLU</b>			<b>970 889</b>			<b>74 453,32</b>

**počet týždňov za obdobie (1.6. - 30.9.2026) 17.429**

V prípade dažďa sa splachovanie nevykonáva (môže sa odložiť na kropenie počas horúčav)

STROJNÉ SPLACHOVANIE KOMUNIKÁCIÍ - MIMORIADNE				Celomestsky, podľa pokynov Dispečingu OSK
Údržba komunikácií malým splachovacím vozidlom (hod.)	30	39,7575	1 192,725	
Údržba komunikácií veľkým splachovacím vozidlom (hod.)	50	53,0100	2 650,500	
<b>Spolu:</b>		<i>odhad</i>	<b>3 843,225</b>	

**LETNÉ ČISTENIE CHODNÍKOV**

oblasť	rajón	m.č.	ulica	úsek / cesta	orientácia	výmera (m2)	tyždenná cykličnosť	jedn. cena	suma € bez DPH
5	581	Petržalka	Bosákova	Bosákova (od Dolnozemskej)	L	4 594,70	1	0,0092	1 660,66
5	581	Petržalka	Bosákova	Bosákova (od Dolnozemskej)	P	3 045,90	1	0,0092	1 100,88
5	581	Petržalka	Černyševského	Černyševského (od Bosákovej)	L	1 071,30	1	0,0092	387,20
5	581	Petržalka	Černyševského	Černyševského (od Bosákovej)	P	1 014,20	1	0,0092	366,56
5	581	Petržalka	Muchovo námestie	Černyševského (od Bosákovej)	L	1 062,70	1	0,0092	384,09
5	581	Petržalka	Muchovo námestie	Černyševského (od Bosákovej)	P	680,13	1	0,0092	245,82
5	581	Petržalka	Dolnozemska cesta	Dolnozemska cesta	L	5 958,30	1	0,0092	2 153,50
5	581	Petržalka	Dolnozemska cesta	Dolnozemska cesta	P	9 316,60	1	0,0092	3 367,29
5	581	Petržalka	Farského	Farského (od Černyševského)	L	603,00	1	0,0092	217,94
5	581	Petržalka	Farského	Farského (od Černyševského)	P	634,00	1	0,0092	229,15
5	581	Petržalka	Furdekova	Furdekova (od Mamateyovej)	L	1 166,10	1	0,0092	421,46
5	581	Petržalka	Furdekova	Furdekova (od Mamateyovej)	P	1 229,30	1	0,0092	444,30
5	581	Petržalka	Gettingova	Gettingova (od Dolnozemskej)	L	1 233,70	1	0,0092	445,89
5	581	Petržalka	Jantárová cesta	Jantárová cesta (od zjazdu na Krasovského po Rusovskú cestu)	L	2 349,30	1	0,0092	849,10
5	581	Petržalka	Jantárová cesta	Jantárová cesta (od zjazdu na Krasovského po Rusovskú cestu)	P	1 848,40	1	0,0092	668,06
5	581	Petržalka	Mamateyova	Mamateyova	L	3 451,60	1	0,0092	1 247,51
5	581	Petržalka	Mamateyova	Mamateyova	P	3 002,10	1	0,0092	1 085,04
5	581	Petržalka	Osuského	Osuského	L	2 396,30	1	0,0092	866,09
5	581	Petržalka	Osuského	Osuského	P	2 774,00	1	0,0092	1 002,60
5	581	Petržalka	Starohájska	Starohájska bez	L	637,58	1	0,0092	230,44
5	581	Petržalka	Starohájska v lesoparku	Starohájska bez	L	6 187,00	1	0,0092	2 236,16
5	581	Petržalka	Šustekova	Šustekova	L	68,90	1	0,0092	24,90
5	581	Petržalka	Šustekova	Šustekova	P	1 084,20	1	0,0092	391,86
5	582	Petržalka	Einsteinova	Einsteinova až po Dolnozemskaú + nájazdy	L	4 579,20	1	0,0092	1 655,05
5	582	Petržalka	Einsteinova	Einsteinova až po Dolnozemskaú + nájazdy	P	4 776,80	1	0,0092	1 726,47
5	582	Petržalka	Krasovského	Krasovského	L	571,50	1	0,0092	206,56
5	582	Petržalka	Krasovského	Krasovského	P	845,30	1	0,0092	305,52
5	582	Petržalka	Nám. Hraničiarov	Nám. Hraničiarov	L	1 920,80	1	0,0092	694,23
5	582	Petržalka	Nám. Hraničiarov	Nám. Hraničiarov	P	1 213,90	1	0,0092	438,74
5	582	Petržalka	Pri Starom háji	Pri Starom háji	L	356,40	1	0,0092	128,81
5	582	Petržalka	Pri Starom háji	Pri Starom háji	P	60,10	1	0,0092	21,72
5	582	Petržalka	Rusovská cesta	Rusovská cesta	L	5 385,90	1	0,0092	1 946,62
5	582	Petržalka	Rusovská cesta	Rusovská cesta	P	5 959,20	1	0,0092	2 153,83
5	582	Petržalka	Pri Seči	Pri Seči	L	228,30	1	0,0092	82,51
5	582	Petržalka	Viedenská cesta	Viedenská cesta	L	4 094,80	1	0,0092	1 479,98
5	582	Petržalka	Viedenská cesta	Viedenská cesta	P	1 511,20	1	0,0092	546,19
5	584	Petržalka	Nová Bratská	Nová Bratská (od D2 po starú Bratskú)	L	1 107,30	1	0,0092	400,21
5	584	Petržalka	Nová Bratská	Nová Bratská (od D2 po starú Bratskú)	P	3 319,00	1	0,0092	1 199,58
5	584	Petržalka	Bratská	Bratská (od Pajštúnskej po most Lafranconi)	L	2 213,00	1	0,0092	799,84
5	584	Petržalka	Bratská	Bratská (od Pajštúnskej po most Lafranconi)	P	2 667,30	1	0,0092	964,04
5	584	Petržalka	Viedenská cesta	Viedenská cesta (od Rusovskej po hranicu)	L	4 177,70	1	0,0092	1 509,94
5	584	Petržalka	Viedenská cesta	Viedenská cesta (od Rusovskej po hranicu)	P	3 327,20	1	0,0092	1 202,55
5	585	Petržalka	Kopčianska	Kopčianska - po štátnu hranicu	L	22,20	1	0,0092	8,02
5	585	Petržalka	Kopčianska	Kopčianska - po štátnu hranicu	P	5 645,20	1	0,0092	2 040,34
5	585	Petržalka	Údernická	Azúrová - pred bytovkou	L	534,90	1	0,0092	193,33
5	585	Petržalka	Údernická	Azúrová - pred bytovkou	P	0,00	1	0,0092	0,00
5	585	Petržalka	Azúrová	Azúrová - pred bytovkou	L	204,90	1	0,0092	74,06
5	585	Petržalka	Azúrová	Azúrová - pred bytovkou	P	166,40	1	0,0092	60,14
5	585	Petržalka	Panónska cesta	odbočka TESCO (spojka Panónska - Budatínska)	L	7 155,36	1	0,0092	2 586,15
5	585	Petržalka	Panónska cesta	odbočka TESCO (spojka Panónska - Budatínska)	P	9 391,06	1	0,0092	3 394,20
5	586	Petržalka	Antolská	Antolská	L	569,70	1	0,0092	205,91
5	586	Petržalka	Antolská	Antolská	P	1 165,50	1	0,0092	421,25
5	586	Petržalka	Betliarska	Betliarska (od Jantárovej)	L	2182,3	1	0,0092	788,75
5	586	Petržalka	Betliarska	Betliarska (od Jantárovej)	P	2 159,80	1	0,0092	780,61
5	586	Petržalka	Budatínska	Budatínska (od Lietavskej)	L	3 015,50	1	0,0092	1 089,89
5	586	Petržalka	Budatínska	Budatínska (od Lietavskej)	P	3 024,00	1	0,0092	1 092,96
5	586	Petržalka	Jantárová cesta	Jantárová cesta (od Pajštúnskej po Vyšehradskú)	L	5 440,80	1	0,0092	1 966,46
5	586	Petržalka	Jantárová cesta	Jantárová cesta (od Pajštúnskej po Vyšehradskú)	P	4 046,20	1	0,0092	1 462,41
5	586	Petržalka	Jiráskova	Jiráskova (od Pajštúnskej)	L	2 524,10	1	0,0092	912,28

5	586	Petržalka	Jiráskova	Jiráskova (od Pajštúnskej)	P	2 935,85	1	0,0092	1 061,10
5	586	Petržalka	Kutlíkova	Kutlíkova (od Dolnozemskej)	L	2 517,60	1	0,0092	909,93
5	586	Petržalka	Kutlíkova	Kutlíkova (od Dolnozemskej)	P	4 296,80	1	0,0092	1 552,99
5	586	Petržalka	Starhradská	Starhradská	bez	4 947,00	1	0,0092	1 787,99
5	586	Petržalka	Lietavská	Lietavská (od Budatínskej)	L	1 496,40	1	0,0092	540,84
5	586	Petržalka	Lietavská	Lietavská (od Budatínskej)	P	1 640,10	1	0,0092	592,78
5	586	Petržalka	Pajštúnska	Pajštúnska (od Kutlíkovej)	L	1 291,90	1	0,0092	466,93
5	586	Petržalka	Pajštúnska	Pajštúnska (od Kutlíkovej)	P	1 604,38	1	0,0092	579,87
5	586	Petržalka	Romanova	Romanova (od Jiráskovej)	L	1 394,70	1	0,0092	504,08
5	586	Petržalka	Romanova	Romanova (od Jiráskovej)	P	4 032,10	1	0,0092	1 457,32
5	586	Petržalka	Smolenická	Smolenická	L	890,80	1	0,0092	321,96
5	586	Petržalka	Smolenická	Smolenická	P	819,80	1	0,0092	296,30
5	586	Petržalka	Šintavská	Šintavská (od Budatínskej)	L	1 623,50	1	0,0092	586,78
5	586	Petržalka	Šintavská	Šintavská (od Budatínskej)	P	1 841,81	1	0,0092	665,68
5	586	Petržalka	Vyšehradská	Vyšehradská (od Lietavskej)	L	1 159,80	1	0,0092	419,18
5	586	Petržalka	Vyšehradská	Vyšehradská (od Lietavskej)	P	1 061,20	1	0,0092	383,55
5	586	Petržalka	Topolčianska	Topolčianska v križovatke s Jantárovou	P	65,10	1	0,0092	23,53
5	586	Petržalka	Nám. Jána Pavla II.	Nám. Jána Pavla II. v okolí kostola a pri Chorváts. ramene	P	3 439,20	1	0,0092	1 243,03
5	586	Petržalka	Zrkadlový háj	Zrkadlový háj	L	221,50	1	0,0092	80,06
5	586	Petržalka	Zrkadlový háj	Zrkadlový háj	P	176,80	1	0,0092	63,90
5	586	Petržalka	Janíkov dvor	Janíkov dvor	L	2 710,70	1	0,0092	979,72
5	586	Petržalka	Janíkov dvor	Janíkov dvor	P	1 466,40	1	0,0092	530,00
5	588	Rusovce	Balkánska	Vyradený úsek cesty III/00247-Rusovce-Jarovce	L	2 951,10	1	0,0092	1 066,61
5	588	Rusovce	Balkánska	Vyradený úsek cesty III/00247-Rusovce-Jarovce	P	2 397,00	1	0,0092	866,34
5	589	Čunovo	Novosadná	Novosadná	L	115,80	1	0,0092	41,85
5	589	Čunovo	Dlhá	Dlhá (od Hraničiarskej)	L	589,80	1	0,0092	213,17
5	589	Čunovo	Dlhá	Dlhá (od Hraničiarskej)	P	511,90	1	0,0092	185,02
5	589	Čunovo	Hraničiarska	Hraničiarska	L	1 027,20	1	0,0092	371,26
5	589	Čunovo	Hraničiarska	Hraničiarska	P	903,30	1	0,0092	326,48
5	589	Čunovo	Petržalská	Petržalská	L	141,30	1	0,0092	51,07
<b>SPOLU</b>						<b>201 242,97</b>			<b>72 734,96</b>

počet týždňov za obdobie 39,286

Časy čistenia pešej zóny		
	od	do
1. smena	06:00	14:00
2. smena	14:00	22:00

LETNÉ ČISTENIE CHODNIKOV - SUMAR								
oblasť	rajón	m.č.	ulica	úsek / cesta	výmera (tab)	výmera (map./lísty)	L	P
1	581	Petržalka			55 409,31	55 409,31	30 142,90	25 266,41
1	582	Petržalka			31 503,40	31 503,40	17 136,90	14 366,50
1	584	Petržalka			16 811,50	16 811,50	7 498,00	9 313,50
1	585	Petržalka			23 120,02	23 120,02	7 917,36	15 202,66
1	586	Petržalka			65 761,34	65 761,34	31 986,30	33 775,04
1	588	Rusovce			5 348,10	5 348,10	2 951,10	2 397,00
1	589	Čunovo			3 289,30	3 289,30	1 874,10	1 415,20
<b>SPOLU</b>					<b>201 242,97</b>	<b>201 242,97</b>		

LETNÉ ČISTENIE LÁVOK								
oblasť	rajón	m.č.	ulica	úsek / cesta	výmera (m2)	tyždenná cykličnosť	jedn. cena	suma € bez DPH
5	581	Petržalka	Jantárová cesta	Jantárová cesta (od zjazdu na Krasovského po Rusovskú cestu)	2 699,10	1	0,038	4 029,37
5	581	Petržalka	Jantárová cesta	Jantárová cesta (od zjazdu na Krasovského po Rusovskú cestu)	2 811,70	1	0,038	4 197,47
5	582	Petržalka	Einsteinova	Einsteinova - Pri Seči - Šustekova	759,50	1	0,038	1 133,83
5	582	Petržalka	Einsteinova	Einsteinova - Krasovského	996,20	1	0,038	1 487,18
5	582	Petržalka	Einsteinova	Einsteinova - Aupark - Digital Park	633,30	1	0,038	945,43
5	582	Petržalka	Einsteinova	Einsteinova - Incheba	940,50	1	0,038	1 404,03
<b>SPOLU:</b>					<b>8 840,30</b>			<b>13 197,31</b>

počet týždňov za obdobie	39,286
--------------------------	--------

Časy čistenia pešej zóny		
	od	do
1. smena	06:00	14:00
2. smena	14:00	22:00

Ručné čistenie parkovísk, statickej dopravy a ostrovčekov						
r.č.	m.č.	názov položky	výmera v m2	jed. cena	týždenná cykličnosť	Suma € bez DPH
183	Petržalka	parkoviská SSÚC	57 896	0,0380	0,5	43 215
183	Petržalka	Detký svet (Gessayova)	3 377	0,0380	0,5	2 521
			57 896			43 215

r.č.	m.č.	názov položky (STROJNÉ)	Počet blokov (čistené zamed. vozidlom v hod. výkone)	jed. cena vozidla/hod.	cykly za obdobie COP	Hod. výkon na blok	Suma € bez DPH
300	Obvod V	blokové čistenie	7	70,6800	2	4	3 958
konkrétne termíny blok. čistenia sú určené priamo v liste rajóna č. 300							

r.č.	oblasť	názov položky (ručné čistenie, alebo strojné s ručným dočistením)	plocha (m2)	jedn. cena	cykly za obdobie COP	Suma € bez DPH
311	Obvod V.	ostrovčeky	9 384	0,0380	4	1426,40
			9 384			1426,40

Čistenie ostrovčekov sa bude vykonávať:	
poradie	obdobie
I. cyklus	15.04.-14.06.2026
II. cyklus	15.08.-14.10.2026
III. cyklus	15.10.-14.12.2026
IV. cyklus	15.02.-14.04.2027
Čistenie ostrovčekov sa bude vykonávať v čase:	
3. smena	od 22:00 do 6:00

počet týždňov za obdobie COP	39,29
------------------------------	-------

Čistenie sa bude vykonávať v čase:	
1. smena	od 6:00 do 14:00
2. smena	od 14:00 do 22:00

Čistenie cyklotrás - Strokové čistenie										
oblasť	rajón	FID	m.č.	lokalita	Ulica	dĺžka cyklo (m)	plocha cyklo (m2)	cykly za obdobie LOP	jedn. cena	suma € bez DPH
5	310	82	Petržalka	O6	Antolská	1 291,00	3614,8	16	0,0092	532,10
5	310	83	Petržalka	O6 - cyklotrasa Chorvátske rameno	Tematínska	448,00	2249	16	0,0092	331,05
5	310	156	Petržalka	R18	Jantarova cesta	857,00	2571	16	0,0092	378,45
5	310	140	Petržalka	R19 - Kopčianska radiála	Gercenova	833,00	2082,5	16	0,0092	306,54
5	310	133	Petržalka	R19 - Kopčianska radiála	Kopčianska	492,00	1426,8	16	0,0092	210,02
5	310	624	Petržalka	R19 - Kopčianska radiála	Kopčianska	44,00	127,6	16	0,0092	18,78
5	310	141	Petržalka	R19 - Kopčianska radiála	Nobelovo námestie	55,00	154	16	0,0092	22,67
5	310	85	Petržalka	R28 - Čunovská radiála	Mimo zastavané územie - hrádza Dunaj	200,00	660	16	0,0092	97,15
5	310	930	Petržalka	(R29)	Krasovského	87,00	130,5	16	0,0092	19,21
5	310	931	Petržalka	(R29)	Krasovského	158,00	405	16	0,0092	59,62
5	310	932	Petržalka	(R29)	Krasovského	112,00	168	16	0,0092	24,73
5	310	589	Petržalka	(R38)	Antolská	47,00	122,2	16	0,0092	17,99
5	310	155	Petržalka	R38 - Chorvátske rameno	Jantarova cesta	915,00	2516,25	16	0,0092	370,39
5	310	165	Petržalka	R38 - Chorvátske rameno	Mimo zast. územie - chorvátske rameno	2 019,00	6057	16	0,0092	891,59
5	310	681	Petržalka	R38 - Chorvátske rameno	Mimo zast. územie - chorvátske rameno	334,00	1202,4	16	0,0092	176,99
5	310	682	Petržalka	R38 - Chorvátske rameno	Mimo zast. územie - chorvátske rameno	122,00	402,6	16	0,0092	59,26
5	310	680	Petržalka	R38 - Chorvátske rameno	Tematínska	444,00	2220	16	0,0092	326,78
5	310	119	Petržalka	R48 - Starohájska - Dolnozemska	Námestie Hraničiarov	420,00	1050	16	0,0092	154,56
5	310	592	Petržalka	R48 - Starohájska - Dolnozemska	Námestie Hraničiarov	51,00	153	16	0,0092	22,52
5	310	120	Petržalka	R48 - Starohájska - Dolnozemska	Starohájska	246,00	738	16	0,0092	108,63
5	310	121	Petržalka	R48 - Starohájska - Dolnozemska	Starohájska	585,00	1755	16	0,0092	258,34
5	310	122	Petržalka	R48 - Starohájska - Dolnozemska	Starohájska	48,00	192	16	0,0092	28,26
5	310	123	Petržalka	R48 - Starohájska - Dolnozemska	Starohájska	436,00	1090	16	0,0092	160,45
5	310	163	Petržalka	S382 - Trasa po Mamatejovej	Mamatejova	489,00	1124,7	16	0,0092	165,56
5	310	162	Petržalka	S382 - Trasa po Mamatejovej	Mamatejova	484,00	1113,2	16	0,0092	163,86
<b>SPOLU:</b>						<b>11 217,00</b>	<b>33 325,55</b>			<b>4 905,52</b>

Termíny čistenia cyklotrás		
Rajón	Cykly za mesiac	Obdobie
všetky cyklotrasy	1	apríl, máj, jún, júl, august, september, december, marec
všetky cyklotrasy	4	október, november

Údržba komunikácií - dopravné nehody (havarijná čata)*					
v období od 15.4.2026 do 14.4.2027, mimo 90-dňovej plnej zimnej pohotovosti					
Čistenie po doprav. nehodách zabezpečí v V. BA obvode denne od 6:00 do 22:00 HČ All zo IV. BA obvodu, v čase od 22:00 do 6:00 HČ od KPB					
p.č.	popis	rozsah (hod.)	počet dní	jedn. cena	suma € bez DPH
1	Havarijná čata - s 1 ručným pracovníkom (hod.)	0	0	9,2242	0,00
2	Havarijná čata - vozidlo do 5t (hod.)	0	0	11,6516	0,00
3	Havarijná čata - vozidlo do 5t (km)	0	0	0,9710	0,00
<b>SPOLU</b>					<b>0,00</b>

ODPADY (odhad)	suma € bez DPH
spolu v €	61 000,00

Údržba komunikácií - dopravné nehody (havarijná čata)					
v období 90-dňovej plnej zimnej pohotovosti (vyhlásená primátor. listom)					
havárie v 24 hod zmene 7 dní v týždni 1x čata (1čata = 2 x ručný 1x vozidlo)					
p.č.	popis	rozsah (hod.)	počet dní	jedn. cena	suma € bez DPH
1	Havarijná čata - s 2 ručnými pracovníkmi (hod.)	4 320	90	9,2242	Náklady sú uvedené v COP - časť Zima
2	Havarijná čata - vozidlo do 5t (hod.)	2 160	90	11,6516	
3	Havarijná čata - vozidlo do 5t (km)	9 000	90	0,9710	
<b>SPOLU</b>					

ODSTRANOVANIE BURINY V OBRUBNIKOCH STROJOVO						
oblasť	rajón	m.č.	výmera (m)	sezónna cykličnosť	jed. cena	suma € bez DPH
5	485	Petržalka	107 749	6	0,0209	13 511,72
5	486	Rusovce, Čuňovo	10 556	6	0,0209	1 323,72
			<b>118 305</b>			<b>14 835,45</b>

termíny strojného odburinenia	1. cyklus	2. cyklus	3. cyklus
	15.04. - 14.05.	15.05. - 14.06.	15.06. - 14.07.
	4. cyklus	5. cyklus	6. cyklus
	15.07. - 31.08.	01.09. - 14.10.	15.03. - 14.14.

Odburinenie plôch chodníkov/kraje chodníkov ďalej od cesty - (odburiňovacia čata)					
v období od 15.4. do 14.10.2026 a od 15.03 do 14.04 2027					
čata v 8 hod zmene (06:00-14:00) 1x čata (1čata = 1 x ručný, 1x vozidlo, 1x odborne spôsobilý)					
p.č.	popis	rozsah (hod.)	počet dní	jedn. cena	suma € bez DPH
1	Odburiň. čata - s 1 ruč. pracovníkmi (hod.)	560	70	9,2242	5 165,55
2	Odburiň. čata - s 1 prac. s krovínorezom (hod.)	560	70	13,9004	7 784,22
3	Odburiň. čata - vozidlo do 5t (hod.)	560	70	11,6516	6 524,90
4	Odburiň. čata - vozidlo do 5t (km)	7 000	70	0,9710	6 797,00
<b>SPOLU</b>		<b>1 680</b>			<b>26 271,67</b>

termíny odburinenia (pracovné dni):  Hodinový výkon, podľa zadania Dispečingu OSK. V každom cykle odburinenie P+R parkovísk rajón č. 185	1. cyklus	2. cyklus	3. cyklus	4. cyklus
	15.04. - 14.05.	15.05. - 14.06.	15.06. - 14.07.	15.07. - 14.08.
	10 dní	10 dní	10 dní	10 dní
	5. cyklus	6. cyklus	7. cyklus	
	15.08. - 14.09.	15.09. - 14.10.	15.03. - 14.14.	
	10 dní	10 dní	10 dní	

Odburinenie povrchov chodníkov na uvedených uliciach:

<b>Obvod 5</b>
<b>Petržalka</b>
Incheba - cyklotrasa
Kopčianska - celá dĺžka, najmä pri polícii popri plote
Údernícka
Rusovská cesta + lávky a schody pri nadjazde nad Panónskou cestou
Viedenská cesta - chodníky po hranicu s Rakúskom, popri protipovodňovom múre na Tyršovom nábr.
Einsteinova + lávky
Panónska cesta + lávky a schody pri nadjazdoch
Dolnozemska cesta
Kutlíková
Gettingova - chodníky, parkoviska, krajnice, dopravné ostrovčeky
Mamateyova
Betliarska
Vyšehradská
Budatínska
Bratská
Nová Bratská
Romanova
Jiráskova
Smolenická
Pajštúnska
Bosákova
Šustekova (iba medzi Bosákovou a Furdekovou)
Námestie hraničiarov, chodníky + cyklotrasy
Jantárová cesta
Osuského
Antolská
Šintavská
Lietavská
Sad Janka Kráľa - všetky spevnené plochy (chodníky + amfiteáter)
Tyršovo nábrežie
Starohájska - okolie cyklotrasy
okolie podchodu pri Economic. Univerzite
okolie podchodu na Rusovskej ceste (Zápороžská)
okolie nepoužívaného podchodu pri ul. Žehrianska
okolie nepoužívaného podchodu pri Slniečnych hodinách pri EÚ

<b>Jarovce</b>
pri betónových zvodidlách pod diaľničným nadjazdom
Jantárová
Palmová
Ovocná
chodníky popri ceste do Kitsee
<b>Parkoviská</b>
P+R Černyševského (pod Starým mostom)
P+R Jasovská
P+R Macharova
<b>Rusovce</b>
Balkánska
<b>Čunovo</b>
Novosadná
Hraničiarska
Dlhá

ČISTENIE ULIČNÝCH VPUSTOV (ks)								
	obrubičkové vpusty	nové vpusty	staré vpusty	mostné vpusty	nezaradené	spolu ( ks )	Jedn. cena za ks	Cena za okres
OKRES V	9	278	1865	286	226	2664	24,738	65902,032
SPOLU	9	278	1865	286	226	2664		65902,032

Plán čistenia vpustov	Okres V
termín čistenia	15.04. - 14.10.
počet dní v termínoch čistenia	183

Celková cena		
Jedn. cena za ks	Norma 4ks/hod	suma € bez DPH
24,738		65 902,03

Čistenie sa bude vykonávať v čase:		
	od	do
1. smena	6:00	14:00
2. smena	14:00	22:00

<b>Cestná zeleň ( orezy a výruby ) Podľa pokynov dispečingu OSK - objednávka e-mailom</b>	suma € bez DPH	Aj celomestsky, podľa pokynov Dispečingu OSK
havarijný stav (trolejové vedenie, dopravné značenie)	10 000	
výruby, orezy stromov a vybratie pňa		

<b>ZALIEVANIE ZELENE</b>			
<i>máj (4x), jún (5x), júl (4x), august (4x), september (5x), október (4x)</i>	Počet hodín výkonu zalievania/ týž.	Jedn. cena/hod.	suma € bez DPH
<b>1x týždenne (pondelok)/26 týždňov</b>			
Stromy - Rusovská cesta 4 ks (pri MHD Kremnická smer Incheba)	0,5		
Stromy - Panónska c. (JuhoZápad. zjazd na Einstein.) 12 ks	1		
Stromy - Šintavská 18 ks	1		
Stromy - Bratská 45 ks (zjazd na Panónsku cestu)	3		
Stromy - Dolnozemská 10 ks (nájazd od Bosákovej)	1		
<b>1x týždenne (utorok)/26 týždňov</b>			
Stromy - Spojka Čunovo (južná cesta) 41 ks	3		
Stromy - Dlhá ul. (Čunovo) 3 ks	0,5		
Stromy - Hraničiarska ul. (Čunovo - stred) 36 ks	3		
Stromy - Rusovská cesta (popri Colnickej ul./Rusovce) 10 ks	1		
<b>SPOLU HOD.:</b>	<b>14</b>		
objem vody na jeden strom	cca 50 L		
objem vody na jeden m zalievania krikov	cca 30 L		
počet polievaní za obdobie	26		
vozidlo s cisternou (hod.)	364	53,0100	19 295,64
pracovník na zlievanie (hod.)	364	9,2242	3 357,61
<b>SPOLU</b>			<b>22 653,25</b>

### Vyhrabávanie lístia z trávnatých porastov

Podklad	Oblasť	m.č.	rajón	výmera v m <sup>2</sup>		jed. cena	cykličnosť za obdobie	suma € bez DPH
					za sezónu			
Pasport	5	Petržalka	Ohraničenie MČ	592 741	1 185 481	0,0437	2	51 805,52
Pasport	5	Jarovce	Ohraničenie MČ	58 316	116 632	0,0437	2	5 096,83
Pasport	5	Rusovce	Ohraničenie MČ	27 190	54 379	0,0437	2	2 376,38
Pasport	5	Čuňovo	Ohraničenie MČ	66 538	133 076	0,0437	2	5 815,44
<b>SPOLU:</b>				<b>744 784</b>				<b>65 094,16</b>

### PLÁN vyhrabávaia lístia zo zelene a kosby pri cyklotrasách

1. kolo	15.10. - 30.11.
2. kolo	01.03. - 14.04.

### KOSENIE PRI CYKLOTRASACH - na záber kosačky 1 m, z oboch strán cyklotrás

Oblasť	lokalita	výmera v m <sup>2</sup>		jed. cena	cykličnosť za obdobie	suma € bez DPH
			za sezónu			
5	Most SNP - hraničný prechod Petržalka-Berg	8 850	17 700	0,0437	2	773,49
5	Chorvátske rameno Antolská - objekt SVP	2400,0	4 800	0,0437	2	209,76
5	Chorvátske rameno, Jantárova cesta - Kutlíkova - Tematínska - Antolská	7750,0	15 500	0,0437	2	677,35
<b>SPOLU:</b>				<b>19 000,0</b>		<b>1 660,60</b>

## KOSENIE TRÁVNATÝCH PORASTOV

Podklad	Oblasť	m.č.	rajón	výmera v m2		jed. cena	cykličnosť za obdobie	suma € bez DPH
					za sezónu			
Pasport	5	Petržalka	Ohraničenie MČ	562 402	2 812 008	0,0534	5	150 161,21
Pasport	5	Petržalka*	Hárok - vynech.kosba	30 339	91 017	0,0534	3	4 860,31
Pasport	5	Jarovce	Ohraničenie MČ	58 316	291 580	0,0534	5	15 570,39
Pasport	5	Rusovce	Ohraničenie MČ	27 190	135 949	0,0534	5	7 259,65
Pasport	5	Čuňovo	Ohraničenie MČ	66 538	332 691	0,0534	5	17 765,69
<b>SPOLU:</b>				<b>744 784</b>				<b>195 617,25</b>

### PLAN KOSBY

1 kosba	15.04. - 22.05.	všetky plochy + kosba pri cyklotrasách
2 kosba	23.05. - 30.06.	kosba s vynechanými plochami, pri cyklotrasách <b>BEZ KOSBY</b>
3 kosba	01.07. - 05.08.	kosba s vynechanými plochami, pri cyklotrasách <b>BEZ KOSBY</b>
4 kosba	06.08. - 11.09.	všetky plochy + kosba pri cyklotrasách
5 kosba	12.09. - 14.10.	všetky plochy + kosba pri cyklotrasách

\*výmery kvetných lúk - ponížená kosba

## Intenzívna kosba vybraných plôch cestnej zelene v V. BA obvode

Obvod	m.č.	výmera v m2		jed. cena	cykličnosť za obdobie	suma € bez DPH
			za sezónu			
5	Petržalka	48 209	96 418	0,0534	2	5 148,73
5	Rusovce	0	0	0,0534	2	0,00
5	Čuňovo	8 352	16 705	0,0534	2	892,02
5	Jarovce	0	0	0,0534	2	0,00
<b>SPOLU:</b>		<b>56 561,4</b>				<b>6 040,76</b>

### PLÁN INTENZÍVNEJ KOSBY

1 kosba	15.04. - 22.05.	všetky plochy intenzívnej kosby
2 kosba	23.05. - 30.06.	všetky plochy intenzívnej kosby

Oblasť	lokality	výmera v m <sup>2</sup>		jed. cena za sezónu	jed. cena cyklíčnosť za obdobie	suma € bez DPH
		8 850	26 550			
5	Most SNP - hraničný prechod	8 850	26 550	0,0534	3	1 417,77
5	Chorvátske rameno Antolská - cesta - Kutlíkova - Jantárova - Antolská	2400,0	7 200	0,0534	3	384,48
5	Chorvátske rameno - Tematínska - Antolská	7750,0	23 250	0,0534	3	1 241,55
<b>SPOLU:</b>		<b>19 000,0</b>				<b>3 043,80</b>

Chorvátske rameno objekt SVP - Antolská



Most SNP - Berg



Chorvátske rameno Antolská - Jantárova cesta



## REZ KRÍKOV A STRIHANIE ŽIVÝH PLOTOV

oblasť	rajón	m.č.	ks	plocha (m2)	jed. cena	cykličnosť/r ok	suma € bez DPH	
5	z/14/50	Petržalka	0	7 200	0,6891	2	9 923,04	
5	z/14/50	Petržalka	0	1 850	1,1486	2	4 249,82	
5	z/14/60	Petržalka	4 596	0	0,6371	2	5 856,22	
5	z/14/60	Petržalka	8 179	0	1,8829	2	30 800,48	
5	z/17/50	Čuňovo	0	390	1,1486	2	895,91	
5	z/17/60	Čuňovo	35	0	0,6371	2	44,60	
<b>Spolu:</b>						<b>12 810</b>	<b>9 440</b>	<b>51 770,07</b>
<b>Spolu 15 lokalít s výskytom kríkov a plotov na orez</b>								

### PLÁN vyhrabávaia lístia zo zelene a kosby pri cyklotrasách

1. kolo	15.04. - 15.06.
2. kolo	15.09. - 15.11.

### činnosť vykonávaná odborným pracovníkom - ARBORISTA

oblasť	rajón	m.č.	Počet lokalít s kríkmi a plotmi v rajóne	počet hodín arbor. činnosti na lokalite*	jed. cena	cykličnosť	suma € bez DPH
5	z/14/50	Petržalka	4	8	35,34	2	565,44
5	z/14/60	Petržalka	10	18	35,34	2	1 272,24
5	z/17/50	Čuňovo	1	2	35,34	2	141,36
5	z/17/60	Čuňovo	1	2	35,34	2	141,36
<b>Spolu:</b>						<b>30</b>	<b>2 120,40</b>
* arborista bude prítomný prvé 2 hodiny pri každej začatej orezávanej lokalite so živým plotom, resp. kríkmi							

### ARBORISTA na operatívne e-mailové objednávky podľa pokynu dispečingu OSK

usmernenia k orezom, kontrola dodaných orezov	Rozsah v hod.	jedn. cena	suma
	100	35,34	3534
<b>odhad</b>		<b>Spolu:</b>	<b>3 534</b>

# Odstraňovanie inváznych druhov drevín

Postup: 1. kolo = výrub drevín, aplikácia herbicídu, 2. a 3. kolo = odstránenie výmladkov drevín, narezanie pňov a aplikácia herbicídu

OBVOD	Miestská časť	Ulica	Link GPS	výmera (m2)	jednotková cena	počet odstránení za sezónu	cena komplet odstránenia
V	Petržalka	Dolnozemska nadjazd križovatka Kutlíkova	<a href="https://goo.gl/maps/KSp5hCWxrbTUwEW5">https://goo.gl/maps/KSp5hCWxrbTUwEW5</a>	1	4,4175	3	13,2525
V	Petržalka	Berg 1	<a href="https://maps.app.goo.gl/9vDgDq6Xdk5equds8">https://maps.app.goo.gl/9vDgDq6Xdk5equds8</a>	2	4,4175	3	26,505
V	Petržalka	Berg 2	<a href="https://maps.app.goo.gl/uDIOZM752Yfidi7TA">https://maps.app.goo.gl/uDIOZM752Yfidi7TA</a>	2	4,4175	3	26,505
V	Petržalka	Berg 3	<a href="https://maps.app.goo.gl/HXUYKf38mJenFknh6">https://maps.app.goo.gl/HXUYKf38mJenFknh6</a>	2	4,4175	3	26,505
V	Petržalka	Panónska cesta 1	<a href="https://maps.app.goo.gl/LCo7C4mVGaeFMruZ8">https://maps.app.goo.gl/LCo7C4mVGaeFMruZ8</a>	1	4,4175	3	13,2525
V	Petržalka	Panónska cesta	<a href="https://maps.app.goo.gl/fqbt7jFVWdv8Pa4tg">https://maps.app.goo.gl/fqbt7jFVWdv8Pa4tg</a>	2	4,4175	3	26,505
V	Petržalka	Jantárová cesta	<a href="https://maps.app.goo.gl/D16wAaIStw8EzihZ">https://maps.app.goo.gl/D16wAaIStw8EzihZ</a>	2	4,4175	3	26,505
V	Petržalka	Dolnozemska cesta 1	<a href="https://maps.app.goo.gl/VEpCuw6AqHxeIMVs9">https://maps.app.goo.gl/VEpCuw6AqHxeIMVs9</a>	5	4,4175	3	66,2625
V	Petržalka	Zjazd z mosta Apollo na Dolnozemsku	<a href="https://maps.app.goo.gl/Cpi6ftP5pbGy3nGoZ">https://maps.app.goo.gl/Cpi6ftP5pbGy3nGoZ</a>	1	4,4175	3	13,2525
V	Petržalka	Dolnozemska cesta	<a href="https://maps.app.goo.gl/fBjYfuxZCnFGjhgNA">https://maps.app.goo.gl/fBjYfuxZCnFGjhgNA</a>	5	4,4175	3	66,2625
V	Petržalka	Nájazd z Dolnozemskej na Einsteinovej	<a href="https://goo.gl/maps/GMYUCs949BBGW8k6">https://goo.gl/maps/GMYUCs949BBGW8k6</a>	3	4,4175	3	39,7575
V	Petržalka	Nálety na Einsteinova	<a href="https://goo.gl/maps/OzraNU5a16iz2RmAZ">https://goo.gl/maps/OzraNU5a16iz2RmAZ</a>	4	4,4175	3	53,01
				<b>30</b>	<b>CENA SPOLU:</b>		<b>397,575</b>

Termíny odstránenia drevín:		
1. kolo	2. kolo	3. kolo
máj	júl	september

link na mapovú evidenciu (zaslaný e-mailom):

<https://www.google.com/maps/d/edit?mid=1VXkMwrvO-pBOpaBkFcaQcaX65CqGX&usp=sharing>

**Intenzívna kosba PETRŽALKA**

OBJECTID	Typ zelene	Streetview	Ulica	Mestská časť	Výmera m2
602	kosenie	https://www.google	Panónska cesta	Petržalka	1496,0
603	kosenie	https://www.google	Panónska cesta	Petržalka	46,4
604	kosenie	https://www.google	Panónska cesta	Petržalka	197,6
607	kosenie	https://www.google	Dolnozemska	Petržalka	970,1
613	kosenie	https://www.google	Dolnozemska	Petržalka	503,4
617	kosenie	https://www.google	Betliarska	Petržalka	210,7
618	kosenie	https://www.google	Betliarska	Petržalka	188,8
619	kosenie	https://www.google	Betliarska	Petržalka	53,9
622	kosenie	https://www.google	Betliarska	Petržalka	48,9
623	kosenie	https://www.google	Betliarska	Petržalka	127,3
624	kosenie	https://www.google	Betliarska	Petržalka	122,3
629	kosenie	https://www.google	Panónska cesta	Petržalka	309,4
637	kosenie	https://www.google	Dolnozemska	Petržalka	54,3
638	kosenie	https://www.google	Dolnozemska	Petržalka	67,3
639	kosenie	https://www.google	Dolnozemska	Petržalka	140,7
727	kosenie	https://www.google	Kutlíkova	Petržalka	236,6
749	kosenie	https://www.google	Starohájska	Petržalka	31,8
761	kosenie	https://www.google	Starohájska	Petržalka	190,1
774	kosenie	https://www.google	Bratska	Petržalka	37,8
787	kosenie	https://www.google	Bratska	Petržalka	242,6
794	kosenie	https://www.google	Bratska	Petržalka	209,9
802	kosenie	https://www.google	Bratska	Petržalka	173,6
835	kosenie	https://www.google	Dolnozemska	Petržalka	3,6
844	kosenie	https://www.google	Dolnozemska	Petržalka	119,6
846	kosenie	https://www.google	Dolnozemska	Petržalka	459,9
887	kosenie	https://www.google	Mamateyova	Petržalka	133,1
896	kosenie	https://www.google	Panónska cesta	Petržalka	56,6
913	kosenie	https://www.google	Dolnozemska	Petržalka	28,9
1077	kosenie	https://www.google	Dolnozemska	Petržalka	36,8
1080	kosenie	https://www.google	Dolnozemska	Petržalka	44,1
1092	kosenie	https://www.google	Dolnozemska	Petržalka	112,2
1097	kosenie	https://www.google	Dolnozemska	Petržalka	54,1
1114	kosenie	https://www.google	Panónska cesta	Petržalka	266,8
1130	kosenie	https://www.google	Rusovska cesta	Petržalka	161,0
1140	kosenie	https://www.google	Rusovska cesta	Petržalka	171,0
1150	kosenie	https://www.google	Dolnozemska	Petržalka	498,7
1167	kosenie	https://www.google	Rusovska cesta	Petržalka	64,5
1171	kosenie	https://www.google	Rusovska cesta	Petržalka	99,2
1185	kosenie	https://www.google	Rusovska cesta	Petržalka	199,7
1199	kosenie	https://www.google	Panónska cesta	Petržalka	2353,4
1200	kosenie	https://www.google	Dolnozemska	Petržalka	350,7
1202	kosenie	https://www.google	Dolnozemska	Petržalka	1711,1
1208	kosenie	https://www.google	Dolnozemska	Petržalka	81,1
1209	kosenie	https://www.google	Dolnozemska	Petržalka	113,1
1210	kosenie	https://www.google	Dolnozemska	Petržalka	953,8
1216	kosenie	https://www.google	Dolnozemska	Petržalka	52,5
1218	kosenie	https://www.google	Dolnozemska	Petržalka	187,0
1223	kosenie	https://www.google	Dolnozemska	Petržalka	766,7

1238	kosenie	<a href="https://www.google">https://www.google</a>	Dolnozemská	Petržalka	1592,6
1241	kosenie	<a href="https://www.google">https://www.google</a>	Rusovská cesta	Petržalka	62,4
1248	kosenie	<a href="https://www.google">https://www.google</a>	Rusovská cesta	Petržalka	92,6
1258	kosenie	<a href="https://www.google">https://www.google</a>	Dolnozemská	Petržalka	1430,7
1334	kosenie	<a href="https://www.google">https://www.google</a>	Einsteinova	Petržalka	216,3
1338	kosenie	<a href="https://www.google">https://www.google</a>	Einsteinova	Petržalka	109,6
1340	kosenie	<a href="https://www.google">https://www.google</a>	Einsteinova	Petržalka	188,4
1343	kosenie	<a href="https://www.google">https://www.google</a>	Viedenská cesta	Petržalka	50,9
1346	kosenie	<a href="https://www.google">https://www.google</a>	Einsteinova	Petržalka	272,3
1348	kosenie	<a href="https://www.google">https://www.google</a>	Einsteinova	Petržalka	62,8
1349	kosenie	<a href="https://www.google">https://www.google</a>	Einsteinova	Petržalka	35,0
1352	kosenie	<a href="https://www.google">https://www.google</a>	Panónska cesta	Petržalka	1969,6
1353	kosenie	<a href="https://www.google">https://www.google</a>	Panónska cesta	Petržalka	12,4
1357	kosenie	<a href="https://www.google">https://www.google</a>	Panónska cesta	Petržalka	1956,6
1366	kosenie	<a href="https://www.google">https://www.google</a>	Panónska cesta	Petržalka	14,7
1371	kosenie	<a href="https://www.google">https://www.google</a>	Einsteinova	Petržalka	1971,7
1372	kosenie	<a href="https://www.google">https://www.google</a>	Einsteinova	Petržalka	62,3
1373	kosenie	<a href="https://www.google">https://www.google</a>	Einsteinova	Petržalka	687,5
1374	kosenie	<a href="https://www.google">https://www.google</a>	Panónska cesta	Petržalka	397,8
1376	kosenie	<a href="https://www.google">https://www.google</a>	Panónska cesta	Petržalka	153,3
1378	kosenie	<a href="https://www.google">https://www.google</a>	Panónska cesta	Petržalka	339,7
1379	kosenie	<a href="https://www.google">https://www.google</a>	Panónska cesta	Petržalka	94,4
1381	kosenie	<a href="https://www.google">https://www.google</a>	Einsteinova	Petržalka	71,5
1382	kosenie	<a href="https://www.google">https://www.google</a>	Panónska cesta	Petržalka	205,3
1383	kosenie	<a href="https://www.google">https://www.google</a>	Einsteinova	Petržalka	554,9
1384	kosenie	<a href="https://www.google">https://www.google</a>	Einsteinova	Petržalka	69,2
1385	kosenie	<a href="https://www.google">https://www.google</a>	Panónska cesta	Petržalka	20,8
1387	kosenie	<a href="https://www.google">https://www.google</a>	Einsteinova	Petržalka	183,7
1390	kosenie	<a href="https://www.google">https://www.google</a>	Viedenská cesta	Petržalka	251,4
1394	kosenie	<a href="https://www.google">https://www.google</a>	Viedenská cesta	Petržalka	82,2
1398	kosenie	<a href="https://www.google">https://www.google</a>	Einsteinova	Petržalka	395,5
1402	kosenie	<a href="https://www.google">https://www.google</a>	Einsteinova	Petržalka	310,6
1405	kosenie	<a href="https://www.google">https://www.google</a>	Einsteinova	Petržalka	662,6
1413	kosenie	<a href="https://www.google">https://www.google</a>	Einsteinova	Petržalka	386,4
1420	kosenie	<a href="https://www.google">https://www.google</a>	Einsteinova	Petržalka	394,2
1424	kosenie	<a href="https://www.google">https://www.google</a>	Viedenská cesta	Petržalka	144,8
1425	kosenie	<a href="https://www.google">https://www.google</a>	Einsteinova	Petržalka	336,1
1426	kosenie	<a href="https://www.google">https://www.google</a>	Viedenská cesta	Petržalka	5,5
1431	kosenie	<a href="https://www.google">https://www.google</a>	Einsteinova	Petržalka	335,7
1432	kosenie	<a href="https://www.google">https://www.google</a>	Viedenská cesta	Petržalka	256,2
1436	kosenie	<a href="https://www.google">https://www.google</a>	Einsteinova	Petržalka	267,4
1442	kosenie	<a href="https://www.google">https://www.google</a>	Einsteinova	Petržalka	4258,2
1443	kosenie	<a href="https://www.google">https://www.google</a>	Einsteinova	Petržalka	176,2
1446	kosenie	<a href="https://www.google">https://www.google</a>	Einsteinova	Petržalka	475,7
1454	kosenie	<a href="https://www.google">https://www.google</a>	Einsteinova	Petržalka	321,2
1456	kosenie	<a href="https://www.google">https://www.google</a>	Einsteinova	Petržalka	560,4
1468	kosenie	<a href="https://www.google">https://www.google</a>	Einsteinova	Petržalka	16,9
1469	kosenie	<a href="https://www.google">https://www.google</a>	Panónska cesta	Petržalka	429,6
1470	kosenie	<a href="https://www.google">https://www.google</a>	Panónska cesta	Petržalka	42,1
1473	kosenie	<a href="https://www.google">https://www.google</a>	Viedenská cesta	Petržalka	5,1

1475	kosenie	<a href="https://www.google">https://www.google</a>	Panónska cesta	Petržalka	24,2
1476	kosenie	<a href="https://www.google">https://www.google</a>	Panónska cesta	Petržalka	170,1
1477	kosenie	<a href="https://www.google">https://www.google</a>	Panónska cesta	Petržalka	783,3
1479	kosenie	<a href="https://www.google">https://www.google</a>	Einsteinova	Petržalka	1244,9
1480	kosenie	<a href="https://www.google">https://www.google</a>	Viedenská cesta	Petržalka	23,9
1481	kosenie	<a href="https://www.google">https://www.google</a>	Einsteinova	Petržalka	1139,4
1482	kosenie	<a href="https://www.google">https://www.google</a>	Viedenská cesta	Petržalka	64,6
1483	kosenie	<a href="https://www.google">https://www.google</a>	Viedenská cesta	Petržalka	96,6
1486	kosenie	<a href="https://www.google">https://www.google</a>	Viedenská cesta	Petržalka	53,5
1487	kosenie	<a href="https://www.google">https://www.google</a>	Viedenská cesta	Petržalka	50,5
1488	kosenie	<a href="https://www.google">https://www.google</a>	Panónska cesta	Petržalka	195,8
1490	kosenie	<a href="https://www.google">https://www.google</a>	Panónska cesta	Petržalka	1835,1
1495	kosenie	<a href="https://www.google">https://www.google</a>	Viedenská cesta	Petržalka	72,7
1907	kosenie	<a href="https://www.google">https://www.google</a>	Viedenská cesta	Petržalka	10,9
2198	kosenie	<a href="https://www.google">https://www.google</a>	Panónska cesta	Petržalka	798,1
2222	kosenie	<a href="https://www.google">https://www.google</a>	Panónska cesta	Petržalka	204,5
2232	kosenie	<a href="https://www.google">https://www.google</a>	Bratská	Petržalka	100,5
2234	kosenie	<a href="https://www.google">https://www.google</a>	Bratská	Petržalka	106,9
2235	kosenie	<a href="https://www.google">https://www.google</a>	Bratská	Petržalka	132,3
2237	kosenie	<a href="https://www.google">https://www.google</a>	Bratská	Petržalka	109,9
2268	kosenie	<a href="https://www.google">https://www.google</a>	Bratská	Petržalka	16,8
2269	kosenie	<a href="https://www.google">https://www.google</a>	Bratská	Petržalka	48,6
2270	kosenie	<a href="https://www.google">https://www.google</a>	Bratská	Petržalka	63,5
2271	kosenie	<a href="https://www.google">https://www.google</a>	Bratská	Petržalka	2,3
2272	kosenie	<a href="https://www.google">https://www.google</a>	Bratská	Petržalka	17,2
2273	kosenie	<a href="https://www.google">https://www.google</a>	Bratská	Petržalka	40,4
2309	kosenie	<a href="https://www.google">https://www.google</a>	Einsteinova	Petržalka	86,9
3685	kosenie	<a href="https://www.google">https://www.google</a>	Einsteinova	Petržalka	2499,6
3925	kosenie	<Null>	Einsteinova	Petržalka	66,2
3926	kosenie	<Null>	Einsteinova	Petržalka	50,7
3928	kosenie	<Null>	Einsteinova	Petržalka	279,8
3929	kosenie	<Null>	Einsteinova	Petržalka	87,4
					<b>48 209,13</b>

Kosba PETRŽALKA

OBJECTID	VRSTVA	Plocha 3d (m2)	Typ zelene	Streetview	Názov úseku	Ulica	Mestská časť	Okres
574	TRAVA	14,4	kosenie	<a href="https://www.google.com/maps/@48.072">https://www.google.com/maps/@48.072</a>	Rusovce smer Petržalka	Cesta 1020, Rusovce -	Petržalka	Bratislava 5
588	TRAVA	1068,6	kosenie	<a href="https://www.google.com/maps/@48.084">https://www.google.com/maps/@48.084</a>	Rusovce smer Petržalka	Cesta 1/2, Petržalka	Petržalka	Bratislava 5
589	TRAVA	1396,3	kosenie	<a href="https://www.google.com/maps/@48.084">https://www.google.com/maps/@48.084</a>	Rusovce smer Petržalka	Cesta 1/2, Petržalka	Petržalka	Bratislava 5
590	TRAVA	277,9	kosenie	<a href="https://www.google.com/maps/@48.084">https://www.google.com/maps/@48.084</a>	Rusovce smer Petržalka	Cesta 1/2, Petržalka	Petržalka	Bratislava 5
591	TRAVA	1187,7	kosenie	<a href="https://www.google.com/maps/@48.087">https://www.google.com/maps/@48.087</a>	Rusovce smer Petržalka	Cesta 1/2, Petržalka	Petržalka	Bratislava 5
592	TRAVA	1011,4	kosenie	<a href="https://www.google.com/maps/@48.089">https://www.google.com/maps/@48.089</a>	Rusovce smer Petržalka	Cesta 1/2, Petržalka	Petržalka	Bratislava 5
593	TRAVA	1002,8	kosenie	<a href="https://www.google.com/maps/@48.094">https://www.google.com/maps/@48.094</a>	Rusovce smer Petržalka	Cesta 1/2, Petržalka	Petržalka	Bratislava 5
596	TRAVA	548,8	kosenie	<a href="https://www.google.com/maps/@48.093">https://www.google.com/maps/@48.093</a>	Dolnozemska po Sinečnice	Dolnozemska	Petržalka	Bratislava 5
597	TRAVA	826,1	kosenie	<a href="https://www.google.com/maps/@48.093">https://www.google.com/maps/@48.093</a>	Panónska - po Sinečnice	Panónska cesta	Petržalka	Bratislava 5
598	TRAVA	2004,3	kosenie	<a href="https://www.google.com/maps/@48.093">https://www.google.com/maps/@48.093</a>	Panónska - po Sinečnice	Panónska cesta	Petržalka	Bratislava 5
599	TRAVA	1979,3	kosenie	<a href="https://www.google.com/maps/@48.094">https://www.google.com/maps/@48.094</a>	Dolnozemska po Sinečnice	Dolnozemska	Petržalka	Bratislava 5
600	TRAVA	585,2	kosenie	<a href="https://www.google.com/maps/@48.094">https://www.google.com/maps/@48.094</a>	Panónska - po Sinečnice	Panónska cesta	Petržalka	Bratislava 5
601	TRAVA	1671,1	kosenie	<a href="https://www.google.com/maps/@48.094">https://www.google.com/maps/@48.094</a>	Panónska - po Sinečnice	Panónska cesta	Petržalka	Bratislava 5
602	TRAVA	1496,0	kosenie	<a href="https://www.google.com/maps/@48.094">https://www.google.com/maps/@48.094</a>	Panónska - po Sinečnice	Panónska cesta	Petržalka	Bratislava 5
603	TRAVA	46,4	kosenie	<a href="https://www.google.com/maps/@48.094">https://www.google.com/maps/@48.094</a>	Panónska - po Sinečnice	Panónska cesta	Petržalka	Bratislava 5
604	TRAVA	197,6	kosenie	<a href="https://www.google.com/maps/@48.094">https://www.google.com/maps/@48.094</a>	Panónska - po Sinečnice	Panónska cesta	Petržalka	Bratislava 5
606	TRAVA	2027,7	kosenie	<a href="https://www.google.com/maps/@48.094">https://www.google.com/maps/@48.094</a>	Panónska - po Sinečnice	Panónska cesta	Petržalka	Bratislava 5
607	TRAVA	970,1	kosenie	<a href="https://www.google.com/maps/@48.092">https://www.google.com/maps/@48.092</a>	Dolnozemska po Sinečnice	Dolnozemska	Petržalka	Bratislava 5
608	TRAVA	2954,2	kosenie	<a href="https://www.google.com/maps/@48.094">https://www.google.com/maps/@48.094</a>	Panónska - po Sinečnice	Panónska cesta	Petržalka	Bratislava 5
609	TRAVA	1707,9	kosenie	<a href="https://www.google.com/maps/@48.093">https://www.google.com/maps/@48.093</a>	Panónska - po Sinečnice	Panónska cesta	Petržalka	Bratislava 5
610	TRAVA	1134,5	kosenie	<a href="https://www.google.com/maps/@48.100">https://www.google.com/maps/@48.100</a>	Panónska - po Sinečnice	Panónska cesta	Petržalka	Bratislava 5
611	TRAVA	10,7	kosenie	<a href="https://www.google.com/maps/@48.100">https://www.google.com/maps/@48.100</a>	Panónska - po Sinečnice	Panónska cesta	Petržalka	Bratislava 5
612	TRAVA	4444,2	kosenie	<a href="https://www.google.com/maps/@48.094">https://www.google.com/maps/@48.094</a>	Panónska - po Sinečnice	Panónska cesta	Petržalka	Bratislava 5
613	TRAVA	503,4	kosenie	<a href="https://www.google.com/maps/@48.096">https://www.google.com/maps/@48.096</a>	Dolnozemska po Sinečnice	Dolnozemska	Petržalka	Bratislava 5
614	TRAVA	284,6	kosenie	<a href="https://www.google.com/maps/@48.096">https://www.google.com/maps/@48.096</a>	Dolnozemska po Sinečnice	Dolnozemska	Petržalka	Bratislava 5
615	TRAVA	477,8	kosenie	<a href="https://www.google.com/maps/@48.098">https://www.google.com/maps/@48.098</a>	Betiarska - ostrovčeky	Betiarska	Petržalka	Bratislava 5
616	TRAVA	1070,5	kosenie	<a href="https://www.google.com/maps/@48.099">https://www.google.com/maps/@48.099</a>	Betiarska - ostrovčeky	Betiarska	Petržalka	Bratislava 5
617	TRAVA	210,7	kosenie	<a href="https://www.google.com/maps/@48.099">https://www.google.com/maps/@48.099</a>	Betiarska - ostrovčeky	Betiarska	Petržalka	Bratislava 5
618	TRAVA	188,8	kosenie	<a href="https://www.google.com/maps/@48.099">https://www.google.com/maps/@48.099</a>	Betiarska - ostrovčeky	Betiarska	Petržalka	Bratislava 5
619	TRAVA	53,9	kosenie	<a href="https://www.google.com/maps/@48.099">https://www.google.com/maps/@48.099</a>	Betiarska - ostrovčeky	Betiarska	Petržalka	Bratislava 5
620	TRAVA	5260,3	kosenie	<a href="https://www.google.com/maps/@48.099">https://www.google.com/maps/@48.099</a>	Betiarska - ostrovčeky	Betiarska	Petržalka	Bratislava 5
621	TRAVA	5370,2	kosenie	<a href="https://www.google.com/maps/@48.099">https://www.google.com/maps/@48.099</a>	Betiarska - ostrovčeky	Betiarska	Petržalka	Bratislava 5
622	TRAVA	48,9	kosenie	<a href="https://www.google.com/maps/@48.099">https://www.google.com/maps/@48.099</a>	Betiarska - ostrovčeky	Betiarska	Petržalka	Bratislava 5
623	TRAVA	127,3	kosenie	<a href="https://www.google.com/maps/@48.099">https://www.google.com/maps/@48.099</a>	Betiarska - ostrovčeky	Betiarska	Petržalka	Bratislava 5
624	TRAVA	122,3	kosenie	<a href="https://www.google.com/maps/@48.099">https://www.google.com/maps/@48.099</a>	Betiarska - ostrovčeky	Betiarska	Petržalka	Bratislava 5
625	TRAVA	1300,9	kosenie	<a href="https://www.google.com/maps/@48.099">https://www.google.com/maps/@48.099</a>	Betiarska - ostrovčeky	Betiarska	Petržalka	Bratislava 5
627	TRAVA	109,3	kosenie	<a href="https://www.google.com/maps/@48.099">https://www.google.com/maps/@48.099</a>	Betiarska - ostrovčeky a pás zeleňe od z	Betiarska	Petržalka	Bratislava 5
629	TRAVA	309,4	kosenie	<a href="https://www.google.com/maps/@48.096">https://www.google.com/maps/@48.096</a>	Panónska - po Sinečnice	Panónska cesta	Petržalka	Bratislava 5
630	TRAVA	1063,2	kosenie	<a href="https://www.google.com/maps/@48.094">https://www.google.com/maps/@48.094</a>	Panónska - po Sinečnice	Panónska cesta	Petržalka	Bratislava 5
631	TRAVA	52,4	kosenie	<a href="https://www.google.com/maps/@48.099">https://www.google.com/maps/@48.099</a>	Betiarska - ostrovčeky a pás zeleňe od z	Betiarska	Petržalka	Bratislava 5
632	TRAVA	82,9	kosenie	<a href="https://www.google.com/maps/@48.099">https://www.google.com/maps/@48.099</a>	Betiarska - ostrovčeky a pás zeleňe od z	Betiarska	Petržalka	Bratislava 5
633	TRAVA	19,7	kosenie	<a href="https://www.google.com/maps/@48.099">https://www.google.com/maps/@48.099</a>	Betiarska - ostrovčeky a pás zeleňe od z	Betiarska	Petržalka	Bratislava 5
634	TRAVA	173,8	kosenie	<a href="https://www.google.com/maps/@48.098">https://www.google.com/maps/@48.098</a>	Vyšehradská	Budaínska	Petržalka	Bratislava 5
636	TRAVA	2440,3	kosenie	<a href="https://www.google.com/maps/@48.100">https://www.google.com/maps/@48.100</a>	Dolnozemska po Antolskú	Dolnozemska	Petržalka	Bratislava 5
637	TRAVA	54,3	kosenie	<a href="https://www.google.com/maps/@48.101">https://www.google.com/maps/@48.101</a>	Dolnozemska po Antolskú	Dolnozemska	Petržalka	Bratislava 5
638	TRAVA	67,3	kosenie	<a href="https://www.google.com/maps/@48.101">https://www.google.com/maps/@48.101</a>	Dolnozemska po Antolskú	Dolnozemska	Petržalka	Bratislava 5
639	TRAVA	140,7	kosenie	<a href="https://www.google.com/maps/@48.100">https://www.google.com/maps/@48.100</a>	Dolnozemska po Antolskú	Dolnozemska	Petržalka	Bratislava 5
640	TRAVA	198,4	kosenie	<a href="https://www.google.com/maps/@48.099">https://www.google.com/maps/@48.099</a>	Vyšehradská	Budaínska	Petržalka	Bratislava 5
641	TRAVA	159,1	kosenie	<a href="https://www.google.com/maps/@48.100">https://www.google.com/maps/@48.100</a>	Lietavska	Lietavska	Petržalka	Bratislava 5
642	TRAVA	54,5	kosenie	<a href="https://www.google.com/maps/@48.100">https://www.google.com/maps/@48.100</a>	Lietavska	Lietavska	Petržalka	Bratislava 5
643	TRAVA	92,2	kosenie	<a href="https://www.google.com/maps/@48.100">https://www.google.com/maps/@48.100</a>	Lietavska	Lietavska	Petržalka	Bratislava 5
644	TRAVA	210,9	kosenie	<a href="https://www.google.com/maps/@48.100">https://www.google.com/maps/@48.100</a>	Lietavska	Lietavska	Petržalka	Bratislava 5
645	TRAVA	206,7	kosenie	<a href="https://www.google.com/maps/@48.099">https://www.google.com/maps/@48.099</a>	Lietavska	Lietavska	Petržalka	Bratislava 5
646	TRAVA	96,2	kosenie	<a href="https://www.google.com/maps/@48.100">https://www.google.com/maps/@48.100</a>	Lietavska	Lietavska	Petržalka	Bratislava 5
647	TRAVA	351,5	kosenie	<a href="https://www.google.com/maps/@48.100">https://www.google.com/maps/@48.100</a>	Jantárová tretia časť	Jantárová cesta	Petržalka	Bratislava 5
648	TRAVA	2132,7	kosenie	<a href="https://www.google.com/maps/@48.100">https://www.google.com/maps/@48.100</a>	Panónska - po Sinečnice	Panónska cesta	Petržalka	Bratislava 5
649	TRAVA	91,8	kosenie	<a href="https://www.google.com/maps/@48.100">https://www.google.com/maps/@48.100</a>	Lietavska	Lietavska	Petržalka	Bratislava 5
653	TRAVA	100,9	kosenie	<a href="https://www.google.com/maps/@48.101">https://www.google.com/maps/@48.101</a>	Lietavska	Lietavska	Petržalka	Bratislava 5
673	TRAVA	2103,9	kosenie	<a href="https://www.google.com/maps/@48.102">https://www.google.com/maps/@48.102</a>	Panónska - po Sinečnice	Panónska cesta	Petržalka	Bratislava 5
675	TRAVA	573,6	kosenie	<a href="https://www.google.com/maps/@48.100">https://www.google.com/maps/@48.100</a>	Panónska - po pekáreň	Panónska cesta	Petržalka	Bratislava 5
676	TRAVA	1759,7	kosenie	<a href="https://www.google.com/maps/@48.105">https://www.google.com/maps/@48.105</a>	Panónska - po pekáreň	Panónska cesta	Petržalka	Bratislava 5
680	TRAVA	1496,9	kosenie	<a href="https://www.google.com/maps/@48.105">https://www.google.com/maps/@48.105</a>	Dolnozemska po Antolskú	Dolnozemska	Petržalka	Bratislava 5
681	TRAVA	192,9	kosenie	<a href="https://www.google.com/maps/@48.104">https://www.google.com/maps/@48.104</a>	Jantárová tretia časť	Jantárová cesta	Petržalka	Bratislava 5
682	TRAVA	1990,3	kosenie	<a href="https://www.google.com/maps/@48.101">https://www.google.com/maps/@48.101</a>	Dolnozemska po Antolskú	Dolnozemska	Petržalka	Bratislava 5
683	TRAVA	50,4	kosenie	<a href="https://www.google.com/maps/@48.105">https://www.google.com/maps/@48.105</a>	Jantárová tretia časť	Jantárová cesta	Petržalka	Bratislava 5
686	TRAVA	39,6	kosenie	<a href="https://www.google.com/maps/@48.106">https://www.google.com/maps/@48.106</a>	Jantárová tretia časť	Jantárová cesta	Petržalka	Bratislava 5
689	TRAVA	1678,8	kosenie	<a href="https://www.google.com/maps/@48.106">https://www.google.com/maps/@48.106</a>	Panónska - po pekáreň	Panónska cesta	Petržalka	Bratislava 5
690	TRAVA	153,9	kosenie	<a href="https://www.google.com/maps/@48.106">https://www.google.com/maps/@48.106</a>	Jantárová tretia časť	Jantárová cesta	Petržalka	Bratislava 5
692	TRAVA	3205,0	kosenie	<a href="https://www.google.com/maps/@48.106">https://www.google.com/maps/@48.106</a>	Panónska - po pekáreň	Panónska cesta	Petržalka	Bratislava 5
694	TRAVA	263,3	kosenie	<a href="https://www.google.com/maps/@48.110">https://www.google.com/maps/@48.110</a>	Dolnozemska po Antolskú	Dolnozemska	Petržalka	Bratislava 5
695	TRAVA	412,1	kosenie	<a href="https://www.google.com/maps/@48.106">https://www.google.com/maps/@48.106</a>	Dolnozemska po Antolskú	Dolnozemska	Petržalka	Bratislava 5
698	TRAVA	345,3	kosenie	<a href="https://www.google.com/maps/@48.106">https://www.google.com/maps/@48.106</a>	Šintavska	Šintavska	Petržalka	Bratislava 5
700	TRAVA	350,7	kosenie	<a href="https://www.google.com/maps/@48.106">https://www.google.com/maps/@48.106</a>	Šintavska	Šintavska	Petržalka	Bratislava 5
701	TRAVA	22,3	kosenie	<a href="https://www.google.com/maps/@48.106">https://www.google.com/maps/@48.106</a>	Šintavska	Šintavska	Petržalka	Bratislava 5
702	TRAVA	33,3	kosenie	<a href="https://www.google.com/maps/@48.107">https://www.google.com/maps/@48.107</a>	Šintavska	Šintavska	Petržalka	Bratislava 5
703	TRAVA	754,0	kosenie	<a href="https://www.google.com/maps/@48.106">https://www.google.com/maps/@48.106</a>	Dolnozemska po Antolskú	Dolnozemska	Petržalka	Bratislava 5
705	TRAVA	100,5	kosenie	<a href="https://www.google.com/maps/@48.107">https://www.google.com/maps/@48.107</a>	Šintavska	Šintavska	Petržalka	Bratislava 5
708	TRAVA	87,4	kosenie	<a href="https://www.google.com/maps/@48.107">https://www.google.com/maps/@48.107</a>	Šintavska	Šintavska	Petržalka	Bratislava 5
709	TRAVA	804,6	kosenie	<a href="https://www.google.com/maps/@48.106">https://www.google.com/maps/@48.106</a>	Dolnozemska po Antolskú	Dolnozemska	Petržalka	Bratislava 5
710	TRAVA	167,2	kosenie	<a href="https://www.google.com/maps/@48.107">https://www.google.com/maps/@48.107</a>	Šintavska	Šintavska	Petržalka	Bratislava 5
711	TRAVA	69,0	kosenie	<a href="https://www.google.com/maps/@48.108">https://www.google.com/maps/@48.108</a>	Pajštúnska	Smolenicka	Petržalka	Bratislava 5
713	TRAVA	168,9	kosenie	<a href="https://www.google.com/maps/@48.108">https://www.google.com/maps/@48.108</a>	Šintavska	Šintavska	Petržalka	Bratislava 5
716	TRAVA	72,5	kosenie	<a href="https://www.google.com/maps/@48.108">https://www.google.com/maps/@48.108</a>	Pajštúnska	Smolenicka	Petržalka	Bratislava 5
718	TRAVA	236,7	kosenie	<a href="https://www.google.com/maps/@48.108">https://www.google.com/maps/@48.108</a>	Pajštúnska	Smolenicka	Petržalka	Bratislava 5





1227	TRAVA	7126,4	kosenie	https://www.google.com/maps/@48.125	Panónska od otkočky po daňový úrad	Panónska cesta	Petržalka	Bratislava 5
1228	TRAVA	6521,3	kosenie	https://www.google.com/maps/@48.125	Panónska od otkočky po daňový úrad	Panónska cesta	Petržalka	Bratislava 5
1229	TRAVA	918,1	kosenie	https://www.google.com/maps/@48.125	Panónska od otkočky po daňový úrad	Panónska cesta	Petržalka	Bratislava 5
1235	TRAVA	290,5	kosenie	https://www.google.com/maps/@48.125	Rusovská cesta	Rusovská cesta	Petržalka	Bratislava 5
1238	TRAVA	1592,6	kosenie	https://www.google.com/maps/@48.125	Dolnozemska po Porsche	Dolnozemska	Petržalka	Bratislava 5
1241	TRAVA	62,4	kosenie	https://www.google.com/maps/@48.125	Rusovská cesta	Rusovská cesta	Petržalka	Bratislava 5
1244	TRAVA	291,0	kosenie	https://www.google.com/maps/@48.127	Čerňiševského	Bosákova	Petržalka	Bratislava 5
1246	TRAVA	917,5	kosenie	https://www.google.com/maps/@48.126	Dolnozemska po Porsche	Dolnozemska	Petržalka	Bratislava 5
1247	TRAVA	47,6	kosenie	https://www.google.com/maps/@48.126	Čerňiševského	Farského	Petržalka	Bratislava 5
1248	TRAVA	92,6	kosenie	https://www.google.com/maps/@48.126	Rusovská cesta	Rusovská cesta	Petržalka	Bratislava 5
1249	TRAVA	342,1	kosenie	https://www.google.com/maps/@48.128	Čerňiševského	Farského	Petržalka	Bratislava 5
1250	TRAVA	501,1	kosenie	https://www.google.com/maps/@48.125	Dolnozemska po Porsche	Dolnozemska	Petržalka	Bratislava 5
1252	TRAVA	192,4	kosenie	https://www.google.com/maps/@48.126	Rusovská cesta	Rusovská cesta	Petržalka	Bratislava 5
1253	TRAVA	56,0	kosenie	https://www.google.com/maps/@48.126	Čerňiševského	Jantárová cesta	Petržalka	Bratislava 5
1256	TRAVA	57,2	kosenie	https://www.google.com/maps/@48.128	Čerňiševského	Čerňiševského	Petržalka	Bratislava 5
1258	TRAVA	1430,7	kosenie	https://www.google.com/maps/@48.128	Dolnozemska po Porsche	Dolnozemska	Petržalka	Bratislava 5
1259	TRAVA	537,2	kosenie	https://www.google.com/maps/@48.126	Bosákova	Bosákova	Petržalka	Bratislava 5
1260	TRAVA	276,3	kosenie	https://www.google.com/maps/@48.125	Jantárová cesta pri Starom moste	Jantárová cesta	Petržalka	Bratislava 5
1261	TRAVA	654,2	kosenie	https://www.google.com/maps/@48.125	Dolnozemska po Porsche	Dolnozemska	Petržalka	Bratislava 5
1262	TRAVA	37,6	kosenie	https://www.google.com/maps/@48.130	Apollo	Dolnozemska	Petržalka	Bratislava 5
1263	TRAVA	81,9	kosenie	https://www.google.com/maps/@48.130	Apollo	Dolnozemska	Petržalka	Bratislava 5
1264	TRAVA	183,6	kosenie	https://www.google.com/maps/@48.130	Dolnozemska po Porsche	Dolnozemska	Petržalka	Bratislava 5
1266	TRAVA	5,1	kosenie	https://www.google.com/maps/@48.126	Čerňiševského	Čerňiševského	Petržalka	Bratislava 5
1269	TRAVA	1912,9	kosenie	https://www.google.com/maps/@48.129	Dolnozemska po Porsche	Dolnozemska	Petržalka	Bratislava 5
1271	TRAVA	204,4	kosenie	https://www.google.com/maps/@48.130	Apollo	Einsteinova	Petržalka	Bratislava 5
1272	TRAVA	335,2	kosenie	https://www.google.com/maps/@48.129	Bosákova	Bosákova	Petržalka	Bratislava 5
1274	TRAVA	1602,0	kosenie	https://www.google.com/maps/@48.130	Apollo	Dolnozemska	Petržalka	Bratislava 5
1275	TRAVA	87,4	kosenie	https://www.google.com/maps/@48.130	Apollo	Dolnozemska	Petržalka	Bratislava 5
1277	TRAVA	466,4	kosenie	https://www.google.com/maps/@48.129	Bosákova	Bosákova	Petržalka	Bratislava 5
1278	TRAVA	145,1	kosenie	https://www.google.com/maps/@48.129	Bosákova	Bosákova	Petržalka	Bratislava 5
1279	TRAVA	1751,6	kosenie	https://www.google.com/maps/@48.130	Apollo	Dolnozemska	Petržalka	Bratislava 5
1280	TRAVA	189,2	kosenie	https://www.google.com/maps/@48.129	Čerňiševského	Čerňiševského	Petržalka	Bratislava 5
1281	TRAVA	10,1	kosenie	https://www.google.com/maps/@48.129	Jantárová cesta pri Starom moste	Jantárová cesta	Petržalka	Bratislava 5
1282	TRAVA	142,3	kosenie	https://www.google.com/maps/@48.130	Čerňiševského	Čerňiševského	Petržalka	Bratislava 5
1284	TRAVA	2467,7	kosenie	https://www.google.com/maps/@48.128	Jantárová cesta pri Starom moste	Jantárová cesta	Petržalka	Bratislava 5
1285	TRAVA	1937,8	kosenie	https://www.google.com/maps/@48.130	Apollo	Dolnozemska	Petržalka	Bratislava 5
1286	TRAVA	48,1	kosenie	https://www.google.com/maps/@48.130	Apollo	Dolnozemska	Petržalka	Bratislava 5
1287	TRAVA	1164,4	kosenie	https://www.google.com/maps/@48.128	Čerňiševského	Jantárová cesta	Petržalka	Bratislava 5
1288	TRAVA	989,9	kosenie	https://www.google.com/maps/@48.131	Apollo	Dolnozemska	Petržalka	Bratislava 5
1289	TRAVA	64,3	orez_kosenie	https://www.google.com/maps/@48.130	Apollo	Einsteinova	Petržalka	Bratislava 5
1290	TRAVA	210,9	kosenie	https://www.google.com/maps/@48.130	Čerňiševského	Čerňiševského	Petržalka	Bratislava 5
1291	TRAVA	15,8	kosenie	https://www.google.com/maps/@48.129	Čerňiševského	Čerňiševského	Petržalka	Bratislava 5
1292	TRAVA	1608,1	kosenie	https://www.google.com/maps/@48.130	Apollo	Dolnozemska	Petržalka	Bratislava 5
1294	TRAVA	118,5	kosenie	https://www.google.com/maps/@48.130	Čerňiševského	Čerňiševského	Petržalka	Bratislava 5
1295	TRAVA	24,1	kosenie	https://www.google.com/maps/@48.130	Čerňiševského	Čerňiševského	Petržalka	Bratislava 5
1296	TRAVA	3245,3	kosenie	https://www.google.com/maps/@48.130	Apollo	Einsteinova	Petržalka	Bratislava 5
1297	TRAVA	33,4	kosenie	https://www.google.com/maps/@48.130	Apollo	Einsteinova	Petržalka	Bratislava 5
1299	TRAVA	112,7	kosenie	https://www.google.com/maps/@48.130	Čerňiševského	Čerňiševského	Petržalka	Bratislava 5
1300	TRAVA	65,9	kosenie	https://www.google.com/maps/@48.129	Čerňiševského	Čerňiševského	Petržalka	Bratislava 5
1302	TRAVA	384,8	kosenie	https://www.google.com/maps/@48.131	Apollo	Dolnozemska	Petržalka	Bratislava 5
1303	TRAVA	1026,8	kosenie	https://www.google.com/maps/@48.130	Apollo	Einsteinova	Petržalka	Bratislava 5
1304	TRAVA	1792,5	kosenie	https://www.google.com/maps/@48.131	Apollo	Dolnozemska	Petržalka	Bratislava 5
1305	TRAVA	16,4	kosenie	https://www.google.com/maps/@48.130	Čerňiševského	Čerňiševského	Petržalka	Bratislava 5
1306	TRAVA	2127,6	kosenie	https://www.google.com/maps/@48.131	Apollo	Dolnozemska	Petržalka	Bratislava 5
1309	TRAVA	3173,9	orez_kosenie	https://www.google.com/maps/@48.130	Apollo	Einsteinova	Petržalka	Bratislava 5
1310	TRAVA	56,8	kosenie	https://www.google.com/maps/@48.131	Apollo	Dolnozemska	Petržalka	Bratislava 5
1318	TRAVA	907,7	kosenie	https://www.google.com/maps/@48.131	Apollo	Dolnozemska	Petržalka	Bratislava 5
1320	TRAVA	243,6	kosenie	https://www.google.com/maps/@48.131	Apollo	Dolnozemska	Petržalka	Bratislava 5
1324	TRAVA	1957,5	kosenie	https://www.google.com/maps/@48.131	Apollo	Dolnozemska	Petržalka	Bratislava 5
1331	TRAVA	8472,9	kosenie	https://www.google.com/maps/@48.131	Apollo	Einsteinova	Petržalka	Bratislava 5
1334	TRAVA	216,3	kosenie	https://www.google.com/maps/@48.130	Čerňiševského	Einsteinova	Petržalka	Bratislava 5
1335	TRAVA	2602,7	orez_kosenie	https://www.google.com/maps/@48.131	Apollo	Einsteinova	Petržalka	Bratislava 5
1336	TRAVA	1608,8	kosenie	https://www.google.com/maps/@48.130	Einsteinova	Einsteinova	Petržalka	Bratislava 5
1338	TRAVA	109,6	kosenie	https://www.google.com/maps/@48.130	Čerňiševského	Einsteinova	Petržalka	Bratislava 5
1339	TRAVA	50,8	orez_kosenie	https://www.google.com/maps/@48.131	Einsteinova	Einsteinova	Petržalka	Bratislava 5
1340	TRAVA	188,4	kosenie	https://www.google.com/maps/@48.130	Čerňiševského	Einsteinova	Petržalka	Bratislava 5
1342	TRAVA	3642,0	kosenie	https://www.google.com/maps/@48.125	Cesta na Berg	Viedenská cesta	Petržalka	Bratislava 5
1343	TRAVA	50,9	kosenie	https://www.google.com/maps/@48.129	Cesta na Berg	Viedenská cesta	Petržalka	Bratislava 5
1346	TRAVA	272,3	kosenie	https://www.google.com/maps/@48.131	Einsteinova	Einsteinova	Petržalka	Bratislava 5
1347	TRAVA	48,0	kosenie	https://www.google.com/maps/@48.126	Cesta na Berg	Viedenská cesta	Petržalka	Bratislava 5
1348	TRAVA	62,8	kosenie	https://www.google.com/maps/@48.131	Einsteinova	Einsteinova	Petržalka	Bratislava 5
1349	TRAVA	35,0	kosenie	https://www.google.com/maps/@48.131	Einsteinova	Einsteinova	Petržalka	Bratislava 5
1350	TRAVA	14,4	kosenie	https://www.google.com/maps/@48.129	Cesta na Berg	Viedenská cesta	Petržalka	Bratislava 5
1352	TRAVA	1969,6	kosenie	https://www.google.com/maps/@48.129	Einsteinova	Panónska cesta	Petržalka	Bratislava 5
1357	TRAVA	1956,6	kosenie	https://www.google.com/maps/@48.130	Einsteinova	Panónska cesta	Petržalka	Bratislava 5
1358	TRAVA	2344,0	kosenie	https://www.google.com/maps/@48.131	Einsteinova	Einsteinova	Petržalka	Bratislava 5
1363	TRAVA	294,6	kosenie	https://www.google.com/maps/@48.131	Einsteinova	Einsteinova	Petržalka	Bratislava 5
1364	TRAVA	2334,3	kosenie	https://www.google.com/maps/@48.129	Einsteinova	Panónska cesta	Petržalka	Bratislava 5
1365	TRAVA	2710,7	kosenie	https://www.google.com/maps/@48.131	Apollo	Dolnozemska	Petržalka	Bratislava 5
1366	TRAVA	14,7	kosenie	https://www.google.com/maps/@48.131	Einsteinova	Panónska cesta	Petržalka	Bratislava 5
1369	TRAVA	4833,0	kosenie	https://www.google.com/maps/@48.132	Apollo	Dolnozemska	Petržalka	Bratislava 5
1371	TRAVA	1971,7	kosenie	https://www.google.com/maps/@48.131	Einsteinova	Einsteinova	Petržalka	Bratislava 5
1372	TRAVA	62,3	kosenie	https://www.google.com/maps/@48.131	Einsteinova	Einsteinova	Petržalka	Bratislava 5
1373	TRAVA	687,5	kosenie	https://www.google.com/maps/@48.131	Einsteinova	Einsteinova	Petržalka	Bratislava 5
1374	TRAVA	397,8	kosenie	https://www.google.com/maps/@48.129	Einsteinova	Panónska cesta	Petržalka	Bratislava 5
1376	TRAVA	153,3	kosenie	https://www.google.com/maps/@48.131	Einsteinova	Panónska cesta	Petržalka	Bratislava 5
1377	TRAVA	413,9	kosenie	https://www.google.com/maps/@48.131	Einsteinova	Einsteinova	Petržalka	Bratislava 5





2290	TRAVA	3888,0	kosenie	https://www.google.com/maps/@48.123	Cesta na Berg	Viedenská cesta	Petržalka	Bratislava 5
2296	TRAVA	8155,6	kosenie	https://www.google.com/maps/@48.123	Cesta na Berg	Viedenská cesta	Petržalka	Bratislava 5
2297	TRAVA	109,8	kosenie	https://www.google.com/maps/@48.125	Cesta na Berg	Viedenská cesta	Petržalka	Bratislava 5
2299	TRAVA	15856,0	kosenie	https://www.google.com/maps/@48.125	Cesta na Berg	Viedenská cesta	Petržalka	Bratislava 5
3321	TRAVA	30,8	kosenie	https://www.google.com/maps/@48.111	Kopčianska od Bratskej po hranicu s Rak	Kopčianska	Petržalka	Bratislava 5
3356	TRAVA	56,1	kosenie	https://www.google.com/maps/@48.105	Panónska - po pekáreň	Panónska cesta	Petržalka	Bratislava 5
3357	TRAVA	78,7	kosenie	https://www.google.com/maps/@48.115	Nová Bratská	Bratská	Petržalka	Bratislava 5
3358	TRAVA	1,9	kosenie	https://www.google.com/maps/@48.115	Nová Bratská	Bratská	Petržalka	Bratislava 5
3359	TRAVA	5,0	kosenie	https://www.google.com/maps/@48.115	Nová Bratská	Bratská	Petržalka	Bratislava 5
3360	TRAVA	17,8	kosenie	https://www.google.com/maps/@48.115	Nová Bratská	Bratská	Petržalka	Bratislava 5
3361	TRAVA	47,7	kosenie	https://www.google.com/maps/@48.115	Nová Bratská	Bratská	Petržalka	Bratislava 5
3682	TRAVA	444,0	kosenie	https://www.google.com/maps/@48.098	Betliarska - ostrovčeky	Betliarska	Petržalka	Bratislava 5
3684	TRAVA	3998,4	kosenie	https://www.google.com/maps/@48.131	Einsteinova	Panónska cesta	Petržalka	Bratislava 5
3685	TRAVA	2499,6	kosenie	https://www.google.com/maps/@48.131	Einsteinova	Einsteinova	Petržalka	Bratislava 5
3755	TRAVA	164,8	kosenie	https://www.google.com/maps/@48.123	od Mamateyovej po Dolnozemskú iba pra	Gettingova	Petržalka	Bratislava 5
3756	TRAVA	69,1	kosenie	https://www.google.com/maps/@48.123	od Mamateyovej po Dolnozemskú iba pra	Gettingova	Petržalka	Bratislava 5
3757	TRAVA	144,0	kosenie	https://www.google.com/maps/@48.123	od Mamateyovej po Dolnozemskú iba pra	Gettingova	Petržalka	Bratislava 5
3758	TRAVA	199,2	kosenie	https://www.google.com/maps/@48.123	od Mamateyovej po Dolnozemskú iba pra	Gettingova	Petržalka	Bratislava 5
3759	TRAVA	101,2	kosenie	https://www.google.com/maps/@48.123	od Mamateyovej po Dolnozemskú iba pra	Gettingova	Petržalka	Bratislava 5
3794	TRAVA	254,8	kosenie	https://www.google.com/maps/@48.100	Dolnozemská po Antolskú	Dolnozemská	Petržalka	Bratislava 5
3795	TRAVA	1685,8	kosenie	https://www.google.com/maps/@48.100	Dolnozemská po Antolskú	Dolnozemská	Petržalka	Bratislava 5
3901	TRAVA	552,1	kosenie		Dolnozemská po Antolskú	Dolnozemská	Petržalka	Bratislava 5
3902	TRAVA	70,2	kosenie		Dolnozemská po Antolskú	Dolnozemská	Petržalka	Bratislava 5
3903	TRAVA	501,9	kosenie		Dolnozemská po Antolskú	Dolnozemská	Petržalka	Bratislava 5
3904	TRAVA	98,0	kosenie		Dolnozemská po Antolskú	Dolnozemská	Petržalka	Bratislava 5
3905	TRAVA	213,9	kosenie		Kutilkova	Kutilkova	Petržalka	Bratislava 5
3906	TRAVA	135,7	kosenie		Kutilkova	Kutilkova	Petržalka	Bratislava 5
3907	TRAVA	393,6	kosenie		Kutilkova	Kutilkova	Petržalka	Bratislava 5
3908	TRAVA	306,8	kosenie	https://www.google.com/maps/@48.111	Kutilkova	Kutilkova	Petržalka	Bratislava 5
3909	TRAVA	5,1	kosenie		Dolnozemská po Kutilkovú	Dolnozemská	Petržalka	Bratislava 5
3910	TRAVA	143,5	kosenie		Dolnozemská po Kutilkovú	Dolnozemská	Petržalka	Bratislava 5
3911	TRAVA	299,6	kosenie		Dolnozemská po Kutilkovú	Dolnozemská	Petržalka	Bratislava 5
3912	TRAVA	380,2	kosenie		Dolnozemská po Kutilkovú	Dolnozemská	Petržalka	Bratislava 5
3923	TRAVA	473,3	kosenie		Dolnozemská po Kutilkovú	Dolnozemská	Petržalka	Bratislava 5
3924	TRAVA	112,2	kosenie		Dolnozemská po Kutilkovú	Dolnozemská	Petržalka	Bratislava 5
3925	TRAVA	66,2	kosenie		Einsteinova	Einsteinova	Petržalka	Bratislava 5
3926	TRAVA	50,7	kosenie		Einsteinova	Einsteinova	Petržalka	Bratislava 5
3927	TRAVA	18,4	kosenie		Einsteinova	Einsteinova	Petržalka	Bratislava 5
3928	TRAVA	279,8	kosenie		Einsteinova	Einsteinova	Petržalka	Bratislava 5
3929	TRAVA	87,4	kosenie		Einsteinova	Einsteinova	Petržalka	Bratislava 5
3930	TRAVA	9,1	kosenie	https://www.google.com/maps/@48.131	Einsteinova	Einsteinova	Petržalka	Bratislava 5
3999	TRAVA	127,1	kosenie	https://www.google.com/maps/@48.100	Vyšehradská	Budatínska	Petržalka	Bratislava 5
4000	TRAVA	322,8	kosenie	https://www.google.com/maps/@48.098	Panónska - po Sinečnice	Panónska cesta	Petržalka	Bratislava 5
4003	TRAVA	23,7	kosenie	https://www.google.com/maps/@48.132	Einsteinova	Panónska cesta	Petržalka	Bratislava 5
4008	TRAVA	3531,2	orez_koser	https://www.google.com/maps/@48.131	Apollo	Einsteinova	Petržalka	Bratislava 5
4012	TRAVA	1089,2	orez_koser	https://www.google.com/maps/@48.131	Einsteinova	Einsteinova	Petržalka	Bratislava 5
4013	TRAVA	3020,1	orez_koser	https://www.google.com/maps/@48.131	Einsteinova	Einsteinova	Petržalka	Bratislava 5
4014	TRAVA	1280,2	orez_koser	https://www.google.com/maps/@48.132	Einsteinova	Einsteinova	Petržalka	Bratislava 5
4121	TRAVA	57,0	kosenie	https://www.google.com/maps/@48.136	Viedenská cesta	Viedenská cesta	Petržalka	Bratislava 5
4122	TRAVA	306,1	kosenie	https://www.google.com/maps/@48.136	Viedenská cesta	Viedenská cesta	Petržalka	Bratislava 5
4123	TRAVA	49,2	kosenie	https://www.google.com/maps/@48.136	Viedenská cesta	Viedenská cesta	Petržalka	Bratislava 5
4124	TRAVA	818,7	kosenie	https://www.google.com/maps/@48.103	Kopčianska - cesta k cintorínu	Kopčianska	Petržalka	Bratislava 5
4125	TRAVA	839,2	kosenie	https://www.google.com/maps/@48.103	Kopčianska - cesta k cintorínu	Kopčianska	Petržalka	Bratislava 5
4126	TRAVA	1382,8	kosenie	https://www.google.sk/maps/@48.1237	Cesta na Berg	Viedenská cesta	Petržalka	Bratislava 5
4127	TRAVA	353,8	kosenie	https://www.google.com/maps/@48.124	Cesta na Berg	Viedenská cesta	Petržalka	Bratislava 5
4128	TRAVA	296,3	kosenie	https://www.google.com/maps/@48.124	Cesta na Berg	Viedenská cesta	Petržalka	Bratislava 5
4129	TRAVA	1525,4	kosenie	https://www.google.sk/maps/@48.1270	Einsteinova	V1 / V2	Petržalka	Bratislava 5
4130	TRAVA	35062,3	kosenie	https://www.google.com/maps/@48.127	Einsteinova	V1 / V2	Petržalka	Bratislava 5
4131	TRAVA	5024,6	orez_koser	https://www.google.sk/maps/@48.1305	Einsteinova	V1 / V2	Petržalka	Bratislava 5
4132	TRAVA	3619,8	orez_koser	https://www.google.sk/maps/@48.1317	Einsteinova	V1 / V2	Petržalka	Bratislava 5
4143	TRAVA	147,1	kosenie	https://www.google.com/maps/@48.098	Vyšehradská	Vyšehradská	Petržalka	Bratislava 5
4144	TRAVA	924,0	orez_koser	https://www.google.com/maps/@48.115	Panónska - po Tesco	Panónska cesta	Petržalka	Bratislava 5
4145	TRAVA	1174,6	kosenie	https://www.google.com/maps/@48.130	Apollo	Dolnozemská	Petržalka	Bratislava 5
4146	TRAVA	1160,6	kosenie	https://www.google.com/maps/@48.130	Apollo	Dolnozemská	Petržalka	Bratislava 5
4147	TRAVA	72,2	kosenie	https://www.google.com/maps/@48.132	Jantárová cesta pri Starom moste	Jantárová cesta	Petržalka	Bratislava 5
4148	TRAVA	58,0	kosenie	https://www.google.com/maps/@48.133	Jantárová cesta pri Starom moste	Jantárová cesta	Petržalka	Bratislava 5
4149	TRAVA	232,0	kosenie	https://www.google.com/maps/@48.133	Jantárová cesta pri Starom moste	Jantárová cesta	Petržalka	Bratislava 5
4150	TRAVA	188,5	kosenie	https://www.google.com/maps/@48.133	Jantárová cesta pri Starom moste	Jantárová cesta	Petržalka	Bratislava 5
4151	TRAVA	300,3	kosenie	https://www.google.com/maps/@48.133	Jantárová cesta pri Starom moste	Jantárová cesta	Petržalka	Bratislava 5
4373	TRAVA	1006,1	kosenie		Panónska - po pekáreň	Panónska cesta	Petržalka	Bratislava 5
4722	TRAVA	112,4	orez_koser	https://www.google.com/maps/@48.102	Budatínska - pre teplárni	Budatínska	Petržalka	Bratislava 5
4813	TRAVA	22,0	kosenie	https://www.google.com/maps/@48.111	Kutilkova	Kutilkova	Petržalka	Bratislava 5
4815	TRAVA	30,9	kosenie		Kutilkova	Kutilkova	Petržalka	Bratislava 5
4817	TRAVA	317,1	orez_koser	https://www.google.com/maps/@48.135	od Viedenskej cesty po starý most	Kočánkova	Petržalka	Bratislava 5
4882	TRAVA	116,4	kosenie	https://www.google.com/maps/@48.130	Čerňavského	Čerňavského	Petržalka	Bratislava 5
4884	TRAVA	16,3	kosenie	https://www.google.com/maps/@48.128	Čerňavského	Čerňavského	Petržalka	Bratislava 5
4885	TRAVA	5,1	kosenie	https://www.google.com/maps/@48.128	Čerňavského	Čerňavského	Petržalka	Bratislava 5
4886	TRAVA	5,1	kosenie	https://www.google.com/maps/@48.128	Čerňavského	Čerňavského	Petržalka	Bratislava 5
4887	TRAVA	5,0	kosenie	https://www.google.com/maps/@48.128	Čerňavského	Čerňavského	Petržalka	Bratislava 5
4888	TRAVA	5,1	kosenie	https://www.google.com/maps/@48.128	Čerňavského	Čerňavského	Petržalka	Bratislava 5
4889	TRAVA	5,1	kosenie	https://www.google.com/maps/@48.128	Čerňavského	Čerňavského	Petržalka	Bratislava 5
4890	TRAVA	11,6	kosenie	https://www.google.com/maps/@48.128	Čerňavského	Čerňavského	Petržalka	Bratislava 5
4891	TRAVA	5,1	kosenie	https://www.google.com/maps/@48.128	Čerňavského	Čerňavského	Petržalka	Bratislava 5
4902	TRAVA	5,4	kosenie	https://www.google.com/maps/@48.129	Muchovo námestie	Muchovo námestie	Petržalka	Bratislava 5
4903	TRAVA	5,6	kosenie	https://www.google.com/maps/@48.129	Muchovo námestie	Muchovo námestie	Petržalka	Bratislava 5
4904	TRAVA	5,4	kosenie	https://www.google.com/maps/@48.129	Muchovo námestie	Muchovo námestie	Petržalka	Bratislava 5
4905	TRAVA	5,4	kosenie	https://www.google.com/maps/@48.129	Muchovo námestie	Muchovo námestie	Petržalka	Bratislava 5

4906	TRAVA	5,7	kosenie	<a href="https://www.google.com/maps/@48.125">https://www.google.com/maps/@48.125</a>	Muchovo námestie	Muchovo námestie	Petržalka	Bratislava 5
4907	TRAVA	5,4	kosenie	<a href="https://www.google.com/maps/@48.125">https://www.google.com/maps/@48.125</a>	Muchovo námestie	Muchovo námestie	Petržalka	Bratislava 5
4908	TRAVA	5,7	kosenie	<a href="https://www.google.com/maps/@48.125">https://www.google.com/maps/@48.125</a>	Muchovo námestie	Muchovo námestie	Petržalka	Bratislava 5
4909	TRAVA	5,4	kosenie	<a href="https://www.google.com/maps/@48.125">https://www.google.com/maps/@48.125</a>	Muchovo námestie	Muchovo námestie	Petržalka	Bratislava 5
4910	TRAVA	6,1	kosenie	<a href="https://www.google.com/maps/@48.125">https://www.google.com/maps/@48.125</a>	Muchovo námestie	Muchovo námestie	Petržalka	Bratislava 5
4911	TRAVA	19,3	kosenie	<a href="https://www.google.com/maps/@48.125">https://www.google.com/maps/@48.125</a>	Muchovo námestie	Muchovo námestie	Petržalka	Bratislava 5
5066	TRAVA	1533,0	kosenie	<a href="https://maps.app.goo.gl/uAgzFuV7f5TJ">https://maps.app.goo.gl/uAgzFuV7f5TJ</a>	nájazd od Danubiany	Panónska cesta	Petržalka	Bratislava 5
5067	TRAVA	79,2	kosenie		Mamateyova	Mamateyova	Petržalka	Bratislava 5
5068	TRAVA	316,1	kosenie		Mamateyova	Mamateyova	Petržalka	Bratislava 5
5069	TRAVA	146,8	kosenie		Mamateyova	Mamateyova	Petržalka	Bratislava 5
5070	TRAVA	357,0	kosenie		Mamateyova	Mamateyova	Petržalka	Bratislava 5
5071	TRAVA	123,4	kosenie		Mamateyova	Mamateyova	Petržalka	Bratislava 5
5107	TRAVA	404,0	kosenie	<a href="https://www.google.com/maps/@48.105">https://www.google.com/maps/@48.105</a>	Panónska - po pekáreň	Panónska cesta	Petržalka	Bratislava 5
5108	TRAVA	218,0	kosenie	<a href="https://www.google.com/maps/@48.104">https://www.google.com/maps/@48.104</a>	Panónska - po pekáreň	Panónska cesta	Petržalka	Bratislava 5
5318	TRAVA	27,2	kosenie	<a href="https://www.google.com/maps/@48.102">https://www.google.com/maps/@48.102</a>	od Betliarskej po otočisku BUS	Antolská	Petržalka	Bratislava 5
5319	TRAVA	15,5	kosenie	<a href="https://www.google.com/maps/@48.102">https://www.google.com/maps/@48.102</a>	od Betliarskej po otočisku BUS	Antolská	Petržalka	Bratislava 5
5320	TRAVA	13,6	kosenie	<a href="https://www.google.com/maps/@48.103">https://www.google.com/maps/@48.103</a>	od Betliarskej po otočisku BUS	Antolská	Petržalka	Bratislava 5
5321	TRAVA	7,8	kosenie	<a href="https://www.google.com/maps/@48.103">https://www.google.com/maps/@48.103</a>	od Betliarskej po otočisku BUS	Antolská	Petržalka	Bratislava 5
5322	TRAVA	14,3	kosenie	<a href="https://www.google.com/maps/@48.103">https://www.google.com/maps/@48.103</a>	od Betliarskej po otočisku BUS	Antolská	Petržalka	Bratislava 5
5323	TRAVA	35,8	kosenie	<a href="https://www.google.com/maps/@48.103">https://www.google.com/maps/@48.103</a>	od Betliarskej po otočisku BUS	Antolská	Petržalka	Bratislava 5
5324	TRAVA	78,4	kosenie	<a href="https://www.google.com/maps/@48.103">https://www.google.com/maps/@48.103</a>	od Betliarskej po otočisku BUS	Antolská	Petržalka	Bratislava 5
5350	TRAVA	22,0	kosenie	<a href="https://maps.app.goo.gl/mRM9ZZPMh2">https://maps.app.goo.gl/mRM9ZZPMh2</a>	Zuzany Chalupkovej	Pri Panónskej	Petržalka	Bratislava 5
5353	TRAVA	81,1	kosenie	<a href="https://maps.app.goo.gl/zpaDWQGWm">https://maps.app.goo.gl/zpaDWQGWm</a>	Zuzany Chalupkovej	od KO po Panónsku	Petržalka	Bratislava 5

592 740,53

## Kosba JAROVCE - Extravilán

OBJECTID	VRSTVA	Plocha 3d (m2)	Typ zelene	Streetview	Ulice	Mestská časť	Okres
454	TRAVA	4510,9	kosenie	https://www	Jarovce - F Ovocná - vyradený úsek 3/00247	Jarovce	Bratislava 5
455	TRAVA	2056,3	kosenie	https://www	Jarovce - F Ovocná - vyradený úsek 3/00247	Jarovce	Bratislava 5
457	TRAVA	586,0	kosenie	https://www	Jarovce - F Ovocná - vyradený úsek 3/00247	Jarovce	Bratislava 5
458	TRAVA	1248,7	kosenie	https://www	Jarovce - F Ovocná - vyradený úsek 3/00247	Jarovce	Bratislava 5
459	TRAVA	195,6	kosenie	https://www	Jarovce - F Ovocná - vyradený úsek 3/00247	Jarovce	Bratislava 5
460	TRAVA	1193,5	kosenie	https://www	Jarovce - F Ovocná - vyradený úsek 3/00247	Jarovce	Bratislava 5
461	TRAVA	79,2	kosenie	https://www	Jarovce Ovocná	Jarovce	Bratislava 5
462	TRAVA	380,5	kosenie	https://www	Jarovce Ovocná	Jarovce	Bratislava 5
463	TRAVA	69,3	kosenie	https://www	Jarovce Ovocná	Jarovce	Bratislava 5
464	TRAVA	43,5	kosenie	https://www	Jarovce Ovocná	Jarovce	Bratislava 5
465	TRAVA	10,2	kosenie	https://www	Jarovce Ovocná	Jarovce	Bratislava 5
466	TRAVA	100,6	kosenie	https://www	Jarovce Ovocná	Jarovce	Bratislava 5
468	TRAVA	191,9	kosenie	https://www	Jarovce Ovocná	Jarovce	Bratislava 5
469	TRAVA	101,1	kosenie	https://www	Jarovce Ovocná	Jarovce	Bratislava 5
470	TRAVA	96,7	kosenie	https://www	Jarovce Ovocná	Jarovce	Bratislava 5
471	TRAVA	6,1	kosenie	https://www	Jarovce Ovocná	Jarovce	Bratislava 5
472	TRAVA	140,1	kosenie	https://www	Jarovce Ovocná	Jarovce	Bratislava 5
473	TRAVA	92,5	kosenie	https://www	Jarovce Ovocná	Jarovce	Bratislava 5
474	TRAVA	81,0	kosenie	https://www	Jarovce Ovocná	Jarovce	Bratislava 5
475	TRAVA	191,4	kosenie	https://www	Jarovce Ovocná	Jarovce	Bratislava 5
476	TRAVA	165,4	kosenie	https://www	Jarovce Ovocná	Jarovce	Bratislava 5
477	TRAVA	292,2	kosenie	https://www	Jarovce Ovocná	Jarovce	Bratislava 5
478	TRAVA	15,2	kosenie	https://www	Jarovce Palmová	Jarovce	Bratislava 5
480	TRAVA	20,5	kosenie	https://www	Jarovce Palmová	Jarovce	Bratislava 5
481	TRAVA	202,0	kosenie	https://www	Jarovce Palmová	Jarovce	Bratislava 5
482	TRAVA	10,1	kosenie	https://www	Jarovce Palmová	Jarovce	Bratislava 5
483	TRAVA	182,8	kosenie	https://www	Jarovce Jantárová	Jarovce	Bratislava 5
484	TRAVA	93,8	kosenie	https://www	Jarovce Palmová	Jarovce	Bratislava 5
486	TRAVA	91,2	kosenie	https://www	Jarovce Palmová	Jarovce	Bratislava 5
487	TRAVA	101,1	kosenie	https://www	Jarovce Palmová	Jarovce	Bratislava 5
488	TRAVA	10,9	kosenie	https://www	Jarovce Jantárová	Jarovce	Bratislava 5
489	TRAVA	55,6	kosenie	https://www	Jarovce Palmová	Jarovce	Bratislava 5
490	TRAVA	22,5	kosenie	https://www	Jarovce Jantárová	Jarovce	Bratislava 5
491	TRAVA	69,5	kosenie	https://www	Jarovce Palmová	Jarovce	Bratislava 5
492	TRAVA	51,9	kosenie	https://www	Jarovce Jantárová	Jarovce	Bratislava 5
493	TRAVA	86,6	kosenie	https://www	Jarovce Palmová	Jarovce	Bratislava 5
495	TRAVA	109,2	kosenie	https://www	Jarovce Palmová	Jarovce	Bratislava 5
496	TRAVA	67,4	kosenie	https://www	Jarovce Palmová	Jarovce	Bratislava 5
497	TRAVA	104,0	kosenie	https://www	Jarovce Palmová	Jarovce	Bratislava 5
498	TRAVA	85,4	kosenie	https://www	Jarovce Palmová	Jarovce	Bratislava 5
499	TRAVA	32,7	kosenie	https://www	Jarovce Palmová	Jarovce	Bratislava 5
500	TRAVA	15,1	kosenie	https://www	Jarovce Palmová	Jarovce	Bratislava 5
501	TRAVA	69,7	kosenie	https://www	Jarovce Palmová	Jarovce	Bratislava 5
502	TRAVA	12,3	kosenie	https://www	Jarovce Palmová	Jarovce	Bratislava 5
503	TRAVA	23,1	kosenie	https://www	Jarovce Palmová	Jarovce	Bratislava 5
504	TRAVA	9,4	kosenie	https://www	Jarovce Jantárová	Jarovce	Bratislava 5
505	TRAVA	16,0	kosenie	https://www	Jarovce Palmová	Jarovce	Bratislava 5
506	TRAVA	18,1	kosenie	https://www	Jarovce Palmová	Jarovce	Bratislava 5
507	TRAVA	50,7	kosenie	https://www	Jarovce Jantárová	Jarovce	Bratislava 5
509	TRAVA	15,6	kosenie	https://www	Jarovce Palmová	Jarovce	Bratislava 5
510	TRAVA	66,1	kosenie	https://www	Jarovce Palmová	Jarovce	Bratislava 5
511	TRAVA	57,0	kosenie	https://www	Jarovce Jantárová	Jarovce	Bratislava 5
512	TRAVA	11,5	kosenie	https://www	Jarovce Palmová	Jarovce	Bratislava 5
513	TRAVA	32,6	kosenie	https://www	Jarovce Jantárová	Jarovce	Bratislava 5
514	TRAVA	32,7	kosenie	https://www	Jarovce Palmová	Jarovce	Bratislava 5
515	TRAVA	2,4	kosenie	https://www	Jarovce Palmová	Jarovce	Bratislava 5
516	TRAVA	23,0	kosenie	https://www	Jarovce Jantárová	Jarovce	Bratislava 5
517	TRAVA	47,1	kosenie	https://www	Jarovce Palmová	Jarovce	Bratislava 5
518	TRAVA	30,5	kosenie	https://www	Jarovce Palmová	Jarovce	Bratislava 5
519	TRAVA	50,2	kosenie	https://www	Jarovce Jantárová	Jarovce	Bratislava 5
520	TRAVA	71,4	kosenie	https://www	Jarovce Palmová	Jarovce	Bratislava 5
521	TRAVA	31,1	kosenie	https://www	Jarovce Palmová	Jarovce	Bratislava 5
522	TRAVA	25,4	kosenie	https://www	Jarovce Jantárová	Jarovce	Bratislava 5
523	TRAVA	29,0	kosenie	https://www	Jarovce Jantárová	Jarovce	Bratislava 5
524	TRAVA	49,2	kosenie	https://www	Jarovce Palmová	Jarovce	Bratislava 5

525	TRAVA	22,4	kosenie	<a href="https://www.jarovce.sk">https://www.jarovce</a>	Jantárová	Jarovce	Bratislava 5
526	TRAVA	43,8	kosenie	<a href="https://www.jarovce.sk">https://www.jarovce</a>	Jantárová	Jarovce	Bratislava 5
527	TRAVA	7,6	kosenie	<a href="https://www.jarovce.sk">https://www.jarovce</a>	Palmová	Jarovce	Bratislava 5
528	TRAVA	10,2	kosenie	<a href="https://www.jarovce.sk">https://www.jarovce</a>	Palmová	Jarovce	Bratislava 5
530	TRAVA	42,0	kosenie	<a href="https://www.jarovce.sk">https://www.jarovce</a>	Palmová	Jarovce	Bratislava 5
531	TRAVA	46,2	kosenie	<a href="https://www.jarovce.sk">https://www.jarovce</a>	Palmová	Jarovce	Bratislava 5
533	TRAVA	7,8	kosenie	<a href="https://www.jarovce.sk">https://www.jarovce</a>	Palmová	Jarovce	Bratislava 5
535	TRAVA	109,1	kosenie	<a href="https://www.jarovce.sk">https://www.jarovce</a>	Jantárová	Jarovce	Bratislava 5
537	TRAVA	48,4	kosenie	<a href="https://www.jarovce.sk">https://www.jarovce</a>	Palmová	Jarovce	Bratislava 5
538	TRAVA	36,8	kosenie	<a href="https://www.jarovce.sk">https://www.jarovce</a>	Jantárová	Jarovce	Bratislava 5
539	TRAVA	10,2	kosenie	<a href="https://www.jarovce.sk">https://www.jarovce</a>	Palmová	Jarovce	Bratislava 5
540	TRAVA	16,3	kosenie	<a href="https://www.jarovce.sk">https://www.jarovce</a>	Palmová	Jarovce	Bratislava 5
541	TRAVA	13,5	kosenie	<a href="https://www.jarovce.sk">https://www.jarovce</a>	Palmová	Jarovce	Bratislava 5
542	TRAVA	11,5	kosenie	<a href="https://www.jarovce.sk">https://www.jarovce</a>	Jantárová	Jarovce	Bratislava 5
544	TRAVA	69,9	kosenie	<a href="https://www.jarovce.sk">https://www.jarovce</a>	Jantárová	Jarovce	Bratislava 5
545	TRAVA	67,2	kosenie	<a href="https://www.jarovce.sk">https://www.jarovce</a>	Palmová	Jarovce	Bratislava 5
546	TRAVA	21,2	kosenie	<a href="https://www.jarovce.sk">https://www.jarovce</a>	Palmová	Jarovce	Bratislava 5
547	TRAVA	26,6	kosenie	<a href="https://www.jarovce.sk">https://www.jarovce</a>	Jantárová	Jarovce	Bratislava 5
548	TRAVA	22,9	kosenie	<a href="https://www.jarovce.sk">https://www.jarovce</a>	Palmová	Jarovce	Bratislava 5
549	TRAVA	34,8	kosenie	<a href="https://www.jarovce.sk">https://www.jarovce</a>	Palmová	Jarovce	Bratislava 5
550	TRAVA	41,1	kosenie	<a href="https://www.jarovce.sk">https://www.jarovce</a>	Jantárová	Jarovce	Bratislava 5
551	TRAVA	25,7	kosenie	<a href="https://www.jarovce.sk">https://www.jarovce</a>	Palmová	Jarovce	Bratislava 5
552	TRAVA	28,5	kosenie	<a href="https://www.jarovce.sk">https://www.jarovce</a>	Palmová	Jarovce	Bratislava 5
553	TRAVA	74,7	kosenie	<a href="https://www.jarovce.sk">https://www.jarovce</a>	Jantárová	Jarovce	Bratislava 5
554	TRAVA	102,7	kosenie	<a href="https://www.jarovce.sk">https://www.jarovce</a>	Jantárová	Jarovce	Bratislava 5
555	TRAVA	49,0	kosenie	<a href="https://www.jarovce.sk">https://www.jarovce</a>	Palmová	Jarovce	Bratislava 5
556	TRAVA	39,2	kosenie	<a href="https://www.jarovce.sk">https://www.jarovce</a>	Jantárová	Jarovce	Bratislava 5
557	TRAVA	105,5	kosenie	<a href="https://www.jarovce.sk">https://www.jarovce</a>	Jantárová	Jarovce	Bratislava 5
558	TRAVA	73,3	kosenie	<a href="https://www.jarovce.sk">https://www.jarovce</a>	Jantárová	Jarovce	Bratislava 5
559	TRAVA	79,2	kosenie	<a href="https://www.jarovce.sk">https://www.jarovce</a>	Jantárová	Jarovce	Bratislava 5
560	TRAVA	86,0	kosenie	<a href="https://www.jarovce.sk">https://www.jarovce</a>	Rusovce sí Jantárová	Jarovce	Bratislava 5
561	TRAVA	700,0	kosenie	<a href="https://www.jarovce.sk">https://www.jarovce</a>	Rusovce sí Jantárová	Jarovce	Bratislava 5
562	TRAVA	161,9	kosenie	<a href="https://www.jarovce.sk">https://www.jarovce</a>	Rusovce sí Jantárová	Jarovce	Bratislava 5
567	TRAVA	61,0	kosenie	<a href="https://www.jarovce.sk">https://www.jarovce</a>	Rusovce sí Jantárová	Jarovce	Bratislava 5
568	TRAVA	1638,8	kosenie	<a href="https://www.jarovce.sk">https://www.jarovce</a>	Ľ Cesta 1020, Jarovce - Kittsee	Jarovce	Bratislava 5
569	TRAVA	2647,1	kosenie	<a href="https://www.jarovce.sk">https://www.jarovce</a>	Ľ Cesta 1020, Jarovce - Kittsee	Jarovce	Bratislava 5
570	TRAVA	446,8	kosenie	<a href="https://www.jarovce.sk">https://www.jarovce</a>	Rusovce sí Cesta 1020, Rusovce - Petržalka	Jarovce	Bratislava 5
571	TRAVA	97,8	kosenie	<a href="https://www.jarovce.sk">https://www.jarovce</a>	Rusovce sí Cesta 1020, Rusovce - Petržalka	Jarovce	Bratislava 5
572	TRAVA	27,5	kosenie	<a href="https://www.jarovce.sk">https://www.jarovce</a>	Rusovce sí Cesta 1020, Rusovce - Petržalka	Jarovce	Bratislava 5
573	TRAVA	477,9	kosenie	<a href="https://www.jarovce.sk">https://www.jarovce</a>	Rusovce sí Cesta 1020, Rusovce - Petržalka	Jarovce	Bratislava 5
575	TRAVA	116,1	kosenie	<a href="https://www.jarovce.sk">https://www.jarovce</a>	Rusovce sí Cesta 1020, Rusovce - Petržalka	Jarovce	Bratislava 5
576	TRAVA	122,0	kosenie	<a href="https://www.jarovce.sk">https://www.jarovce</a>	Rusovce sí Cesta 1020, Rusovce - Petržalka	Jarovce	Bratislava 5
577	TRAVA	706,8	kosenie	<a href="https://www.jarovce.sk">https://www.jarovce</a>	Rusovce sí Cesta 1020, Rusovce - Petržalka	Jarovce	Bratislava 5
578	TRAVA	945,2	kosenie	<a href="https://www.jarovce.sk">https://www.jarovce</a>	Rusovce sí Cesta 1020, Rusovce - Petržalka	Jarovce	Bratislava 5
579	TRAVA	1235,2	kosenie	<a href="https://www.jarovce.sk">https://www.jarovce</a>	Rusovce sí Cesta 1020, Rusovce - Petržalka	Jarovce	Bratislava 5
580	TRAVA	84,6	kosenie	<a href="https://www.jarovce.sk">https://www.jarovce</a>	Rusovce sí Cesta 1020, Rusovce - Petržalka	Jarovce	Bratislava 5
581	TRAVA	122,9	kosenie	<a href="https://www.jarovce.sk">https://www.jarovce</a>	Rusovce sí Cesta 1020, Rusovce - Petržalka	Jarovce	Bratislava 5
582	TRAVA	97,7	kosenie	<a href="https://www.jarovce.sk">https://www.jarovce</a>	Rusovce sí Cesta 1020, Rusovce - Petržalka	Jarovce	Bratislava 5
583	TRAVA	170,8	kosenie	<a href="https://www.jarovce.sk">https://www.jarovce</a>	Rusovce sí Cesta 1/2, Rusovce	Jarovce	Bratislava 5
584	TRAVA	80,2	kosenie	<a href="https://www.jarovce.sk">https://www.jarovce</a>	Rusovce sí Cesta 1/2, Petržalka	Jarovce	Bratislava 5
585	TRAVA	944,0	kosenie	<a href="https://www.jarovce.sk">https://www.jarovce</a>	Rusovce sí Cesta 1/2, Rusovce	Jarovce	Bratislava 5
586	TRAVA	3022,4	kosenie	<a href="https://www.jarovce.sk">https://www.jarovce</a>	Rusovce sí Cesta 1/2, Petržalka	Jarovce	Bratislava 5
587	TRAVA	3026,9	kosenie	<a href="https://www.jarovce.sk">https://www.jarovce</a>	Rusovce sí Cesta 1/2, Petržalka	Jarovce	Bratislava 5
2180	TRAVA	3781,9	kosenie	<a href="https://www.jarovce.sk">https://www.jarovce</a>	F Ovocná - vyradený úsek 3/00247	Jarovce	Bratislava 5
2181	TRAVA	1328,6	orez_kosenie	<a href="https://www.jarovce.sk">https://www.jarovce</a>	Ľ Cesta 1020, Jarovce - Kittsee	Jarovce	Bratislava 5
2182	TRAVA	313,6	orez_kosenie	<a href="https://www.jarovce.sk">https://www.jarovce</a>	Ľ Cesta 1020, Jarovce - Kittsee	Jarovce	Bratislava 5
2183	TRAVA	7,1	kosenie	<a href="https://www.jarovce.sk">https://www.jarovce</a>	Ľ Cesta 1020, Jarovce - Kittsee	Jarovce	Bratislava 5
2184	TRAVA	1683,1	orez_kosenie	<a href="https://www.jarovce.sk">https://www.jarovce</a>	Ľ Cesta 1020, Jarovce - Kittsee	Jarovce	Bratislava 5
2186	TRAVA	334,6	kosenie	<a href="https://www.jarovce.sk">https://www.jarovce</a>	Ľ Cesta 1020, Jarovce - Kittsee	Jarovce	Bratislava 5
2187	TRAVA	3165,2	orez_kosenie	<a href="https://www.jarovce.sk">https://www.jarovce</a>	Ľ Cesta 1020, Jarovce - Kittsee	Jarovce	Bratislava 5
2188	TRAVA	109,8	kosenie	<a href="https://www.jarovce.sk">https://www.jarovce</a>	Ľ Cesta 1020, Jarovce - Kittsee	Jarovce	Bratislava 5
2189	TRAVA	1665,1	kosenie	<a href="https://www.jarovce.sk">https://www.jarovce</a>	Ľ Cesta 1020, Jarovce - Kittsee	Jarovce	Bratislava 5
2191	TRAVA	2242,6	orez_kosenie	<a href="https://www.jarovce.sk">https://www.jarovce</a>	Ľ Cesta 1020, Jarovce - Kittsee	Jarovce	Bratislava 5
2192	TRAVA	4623,3	kosenie	<a href="https://www.jarovce.sk">https://www.jarovce</a>	Ľ Cesta 1020, Jarovce - Kittsee	Jarovce	Bratislava 5
2193	TRAVA	2623,2	kosenie	<a href="https://www.jarovce.sk">https://www.jarovce</a>	Ľ Cesta 1020, Jarovce - Kittsee	Jarovce	Bratislava 5
2194	TRAVA	1876,8	kosenie	<a href="https://www.jarovce.sk">https://www.jarovce</a>	Ľ Cesta 1020, Jarovce - Kittsee	Jarovce	Bratislava 5
2195	TRAVA	191,5	kosenie	<a href="https://www.jarovce.sk">https://www.jarovce</a>	Ľ Cesta 1020, Jarovce - Kittsee	Jarovce	Bratislava 5

2196	TRAVA	4817,7	kosenie	<a href="https://www.jarovce.sk">https://www.jarovce.sk</a> - k Cesta 1020, Jarovce - Kittsee	Jarovce	Bratislava 5
2197	TRAVA	1134,5	kosenie	<a href="https://www.jarovce.sk">https://www.jarovce.sk</a> - k Pohraničiariska signálka	Jarovce	Bratislava 5
4141	TRAVA	1334,1	orez_kosenie	<a href="https://www.jarovce.sk">https://www.jarovce.sk</a> - k Cesta 1020, Jarovce - Kittsee	Jarovce	Bratislava 5
4142	TRAVA	1363,5	kosenie	<a href="https://www.jarovce.sk">https://www.jarovce.sk</a> - k Pohraničiariska signálka	Jarovce	Bratislava 5

64937,1

6621

výmera cestnej zelene v intraviláne Jaroviec = 6621m<sup>2</sup> majú Jarovce uvedené v platnej zmluve do 26.10.2026

**58 316,08**

**Intenzívna kosba RUSOVCE**

OBJECTID	Typ zelene	Streetview	Ulica	Mestská časť	Výmera m2
----------	------------	------------	-------	--------------	-----------

bez intenzívnej kosby

0





### Intenzívna kosba Čunovo

OBJECTID	Typ zelene	Streetview	Ulica	Mestská časť	Výmera m <sup>2</sup>
1930	kosenie	<a href="https://www.goog">https://www.goog</a>	Hraničiarska	Čunovo	6,6
1932	kosenie	<a href="https://www.goog">https://www.goog</a>	Hraničiarska	Čunovo	38,3
1935	kosenie	<a href="https://www.goog">https://www.goog</a>	Hraničiarska	Čunovo	41,1
1939	kosenie	<a href="https://www.goog">https://www.goog</a>	Hraničiarska	Čunovo	23,4
1942	kosenie	<a href="https://www.goog">https://www.goog</a>	Hraničiarska	Čunovo	92,6
1944	kosenie	<a href="https://www.goog">https://www.goog</a>	Hraničiarska	Čunovo	28,8
1945	kosenie	<a href="https://www.goog">https://www.goog</a>	Hraničiarska	Čunovo	30,1
1950	kosenie	<a href="https://www.goog">https://www.goog</a>	Hraničiarska	Čunovo	21,4
1953	kosenie	<a href="https://www.goog">https://www.goog</a>	Hraničiarska	Čunovo	110,7
1955	kosenie	<a href="https://www.goog">https://www.goog</a>	Hraničiarska	Čunovo	38,5
1956	kosenie	<a href="https://www.goog">https://www.goog</a>	Hraničiarska	Čunovo	28,4
1957	kosenie	<a href="https://www.goog">https://www.goog</a>	Hraničiarska	Čunovo	13,9
1958	kosenie	<a href="https://www.goog">https://www.goog</a>	Hraničiarska	Čunovo	60,9
1959	kosenie	<a href="https://www.goog">https://www.goog</a>	Hraničiarska	Čunovo	76,7
1960	kosenie	<a href="https://www.goog">https://www.goog</a>	Hraničiarska	Čunovo	52,6
1961	kosenie	<a href="https://www.goog">https://www.goog</a>	Hraničiarska	Čunovo	27,0
1962	kosenie	<a href="https://www.goog">https://www.goog</a>	Hraničiarska	Čunovo	49,8
1963	kosenie	<a href="https://www.goog">https://www.goog</a>	Hraničiarska	Čunovo	20,4
1964	kosenie	<a href="https://www.goog">https://www.goog</a>	Hraničiarska	Čunovo	23,2
1965	kosenie	<a href="https://www.goog">https://www.goog</a>	Hraničiarska	Čunovo	28,7
1966	kosenie	<a href="https://www.goog">https://www.goog</a>	Hraničiarska	Čunovo	3,7
1968	kosenie	<a href="https://www.goog">https://www.goog</a>	Hraničiarska	Čunovo	20,1
1969	kosenie	<a href="https://www.goog">https://www.goog</a>	Hraničiarska	Čunovo	46,9
1970	kosenie	<a href="https://www.goog">https://www.goog</a>	Hraničiarska	Čunovo	12,9
1971	kosenie	<a href="https://www.goog">https://www.goog</a>	Hraničiarska	Čunovo	1502,6
1972	kosenie	<a href="https://www.goog">https://www.goog</a>	Hraničiarska	Čunovo	28,7
1974	kosenie	<a href="https://www.goog">https://www.goog</a>	Hraničiarska	Čunovo	14,3
1975	kosenie	<a href="https://www.goog">https://www.goog</a>	Hraničiarska	Čunovo	22,7
1977	kosenie	<a href="https://www.goog">https://www.goog</a>	Hraničiarska	Čunovo	6,3
1978	kosenie	<a href="https://www.goog">https://www.goog</a>	Hraničiarska	Čunovo	24,4
1979	kosenie	<a href="https://www.goog">https://www.goog</a>	Hraničiarska	Čunovo	33,6
1980	kosenie	<a href="https://www.goog">https://www.goog</a>	Hraničiarska	Čunovo	562,7
1981	kosenie	<a href="https://www.goog">https://www.goog</a>	Hraničiarska	Čunovo	4,9
1982	kosenie	<a href="https://www.goog">https://www.goog</a>	Hraničiarska	Čunovo	18,2
1983	kosenie	<a href="https://www.goog">https://www.goog</a>	Hraničiarska	Čunovo	46,5
1984	kosenie	<a href="https://www.goog">https://www.goog</a>	Hraničiarska	Čunovo	2,0
1985	kosenie	<a href="https://www.goog">https://www.goog</a>	Hraničiarska	Čunovo	6,6
1986	kosenie	<a href="https://www.goog">https://www.goog</a>	Hraničiarska	Čunovo	20,6
1987	kosenie	<a href="https://www.goog">https://www.goog</a>	Hraničiarska	Čunovo	31,3
1988	kosenie	<a href="https://www.goog">https://www.goog</a>	Hraničiarska	Čunovo	7,3
1989	kosenie	<a href="https://www.goog">https://www.goog</a>	Hraničiarska	Čunovo	23,1
1990	kosenie	<a href="https://www.goog">https://www.goog</a>	Hraničiarska	Čunovo	25,6
1992	kosenie	<a href="https://www.goog">https://www.goog</a>	Hraničiarska	Čunovo	29,3
1995	kosenie	<a href="https://www.goog">https://www.goog</a>	Hraničiarska	Čunovo	2,1
1996	kosenie	<a href="https://www.goog">https://www.goog</a>	Hraničiarska	Čunovo	31,1
1997	kosenie	<a href="https://www.goog">https://www.goog</a>	Hraničiarska	Čunovo	12,1
1998	kosenie	<a href="https://www.goog">https://www.goog</a>	Hraničiarska	Čunovo	1362,5
2000	kosenie	<a href="https://www.goog">https://www.goog</a>	Hraničiarska	Čunovo	17,2

2001	kosenie	<a href="https://www.goog">https://www.goog</a>	Hraničiarska	Čunovo	12,7
2002	kosenie	<a href="https://www.goog">https://www.goog</a>	Hraničiarska	Čunovo	13,9
2003	kosenie	<a href="https://www.goog">https://www.goog</a>	Hraničiarska	Čunovo	12,5
2004	kosenie	<a href="https://www.goog">https://www.goog</a>	Hraničiarska	Čunovo	1,5
2005	kosenie	<a href="https://www.goog">https://www.goog</a>	Hraničiarska	Čunovo	17,0
2006	kosenie	<a href="https://www.goog">https://www.goog</a>	Hraničiarska	Čunovo	19,0
2007	kosenie	<a href="https://www.goog">https://www.goog</a>	Hraničiarska	Čunovo	25,3
2008	kosenie	<a href="https://www.goog">https://www.goog</a>	Hraničiarska	Čunovo	23,6
2009	kosenie	<a href="https://www.goog">https://www.goog</a>	Hraničiarska	Čunovo	26,2
2010	kosenie	<a href="https://www.goog">https://www.goog</a>	Hraničiarska	Čunovo	25,9
2011	kosenie	<a href="https://www.goog">https://www.goog</a>	Hraničiarska	Čunovo	9,8
2012	kosenie	<a href="https://www.goog">https://www.goog</a>	Hraničiarska	Čunovo	20,4
2013	kosenie	<a href="https://www.goog">https://www.goog</a>	Hraničiarska	Čunovo	8,2
2014	kosenie	<a href="https://www.goog">https://www.goog</a>	Hraničiarska	Čunovo	21,1
2015	kosenie	<a href="https://www.goog">https://www.goog</a>	Hraničiarska	Čunovo	1614,2
2016	kosenie	<a href="https://www.goog">https://www.goog</a>	Hraničiarska	Čunovo	3,9
2017	kosenie	<a href="https://www.goog">https://www.goog</a>	Hraničiarska	Čunovo	58,2
2018	kosenie	<a href="https://www.goog">https://www.goog</a>	Hraničiarska	Čunovo	34,7
2019	kosenie	<a href="https://www.goog">https://www.goog</a>	Hraničiarska	Čunovo	10,0
2020	kosenie	<a href="https://www.goog">https://www.goog</a>	Hraničiarska	Čunovo	4,4
2021	kosenie	<a href="https://www.goog">https://www.goog</a>	Hraničiarska	Čunovo	16,4
2022	kosenie	<a href="https://www.goog">https://www.goog</a>	Hraničiarska	Čunovo	21,8
2023	kosenie	<a href="https://www.goog">https://www.goog</a>	Hraničiarska	Čunovo	24,5
2024	kosenie	<a href="https://www.goog">https://www.goog</a>	Hraničiarska	Čunovo	17,4
2025	kosenie	<a href="https://www.goog">https://www.goog</a>	Hraničiarska	Čunovo	18,7
2026	kosenie	<a href="https://www.goog">https://www.goog</a>	Hraničiarska	Čunovo	31,6
2027	kosenie	<a href="https://www.goog">https://www.goog</a>	Hraničiarska	Čunovo	3,9
2028	kosenie	<a href="https://www.goog">https://www.goog</a>	Hraničiarska	Čunovo	883,9
2029	kosenie	<a href="https://www.goog">https://www.goog</a>	Hraničiarska	Čunovo	28,7
2030	kosenie	<a href="https://www.goog">https://www.goog</a>	Hraničiarska	Čunovo	16,0
2031	kosenie	<a href="https://www.goog">https://www.goog</a>	Hraničiarska	Čunovo	25,8
2032	kosenie	<a href="https://www.goog">https://www.goog</a>	Hraničiarska	Čunovo	47,8
2033	kosenie	<a href="https://www.goog">https://www.goog</a>	Hraničiarska	Čunovo	21,8
2036	kosenie	<a href="https://www.goog">https://www.goog</a>	Hraničiarska	Čunovo	42,8
2037	kosenie	<a href="https://www.goog">https://www.goog</a>	Hraničiarska	Čunovo	113,4
2039	kosenie	<a href="https://www.goog">https://www.goog</a>	Hraničiarska	Čunovo	113,6
2040	kosenie	<a href="https://www.goog">https://www.goog</a>	Hraničiarska	Čunovo	177,8
2041	kosenie	<a href="https://www.goog">https://www.goog</a>	Hraničiarska	Čunovo	51,4
					<b>8 352,29</b>





2073	TRAVA	3032,2	kosenie	https://www.	Čunovo - Petržalská, Rajka, Action park	Čuňovo, Bratislava	Čunovo	Bratislava 5
2076	TRAVA	75,7	orez_kosenie	https://www.	Čunovo - Hraničiarska, Dlhá, Novosadná	Dlhá	Čunovo	Bratislava 5
2077	TRAVA	210,9	kosenie	https://www.	Čunovo - Hraničiarska, Dlhá, Novosadná	Dlhá	Čunovo	Bratislava 5
2078	TRAVA	196,5	kosenie	https://www.	Čunovo - Petržalská, Rajka, Action park	Čuňovo, Bratislava	Čunovo	Bratislava 5
2079	TRAVA	3,6	orez_kosenie	https://www.	Čunovo - Hraničiarska, Dlhá, Novosadná	Dlhá	Čunovo	Bratislava 5
2080	TRAVA	207,5	kosenie	https://www.	Čunovo - Hraničiarska, Dlhá, Novosadná	Dlhá	Čunovo	Bratislava 5
2081	TRAVA	16,4	kosenie	https://www.	Čunovo - Hraničiarska, Dlhá, Novosadná	Dlhá	Čunovo	Bratislava 5
2082	TRAVA	10,7	kosenie	https://www.	Čunovo - Hraničiarska, Dlhá, Novosadná	Dlhá	Čunovo	Bratislava 5
2083	TRAVA	9630,4	kosenie	https://www.	Čunovo - hranica Rajka, Action park	Cesta 1/2, Čunovo	Čunovo	Bratislava 5
2084	TRAVA	1039,0	kosenie	https://www.	Čunovo - Petržalská, Rajka, Action park	Čuňovo, Bratislava	Čunovo	Bratislava 5
2085	TRAVA	5103,8	kosenie	https://www.	Čunovo - hranica Rajka, Action park	Cesta 1/2, Čunovo	Čunovo	Bratislava 5
2086	TRAVA	659,2	kosenie	https://www.	Rusovce- Balkánska smer Čunovo	Cesta 1/2, Čunovo	Čunovo	Bratislava 5
		<b>66 538,17</b>						


Vynechávaná kosba:

Lokality - grafická časť:

Apollo



Dolnozemska



Einsteinova



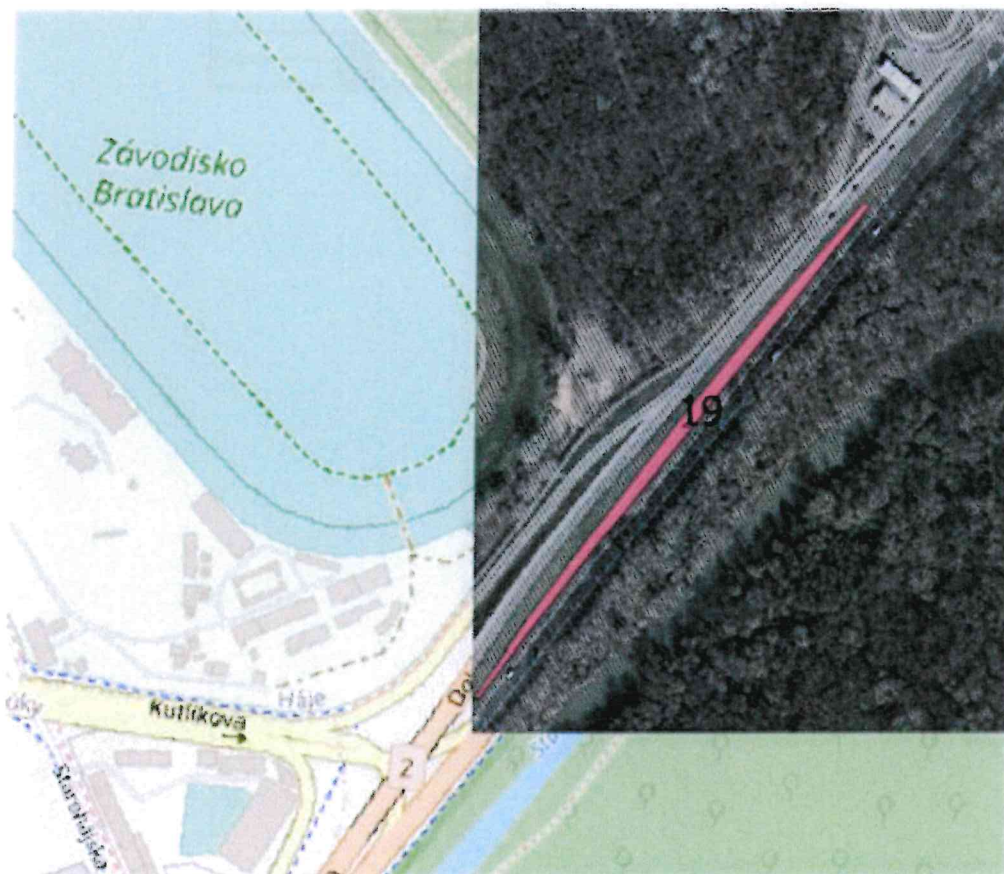
Panónska



Bratská



Kutlíková



## Navrhované plochy na zmenu režimu kosenia - dodávateľ Aii

Metodika vyberania plôch:

- Lokality v k.ú. Petržalka a k.ú. Dúbravka
- Plochy len v rovine (0 - 1:5)
- Okraje plôch v dotyku s cestnou komunikáciou alebo chodníkom sa budú kosiť štandardne 5x ročne

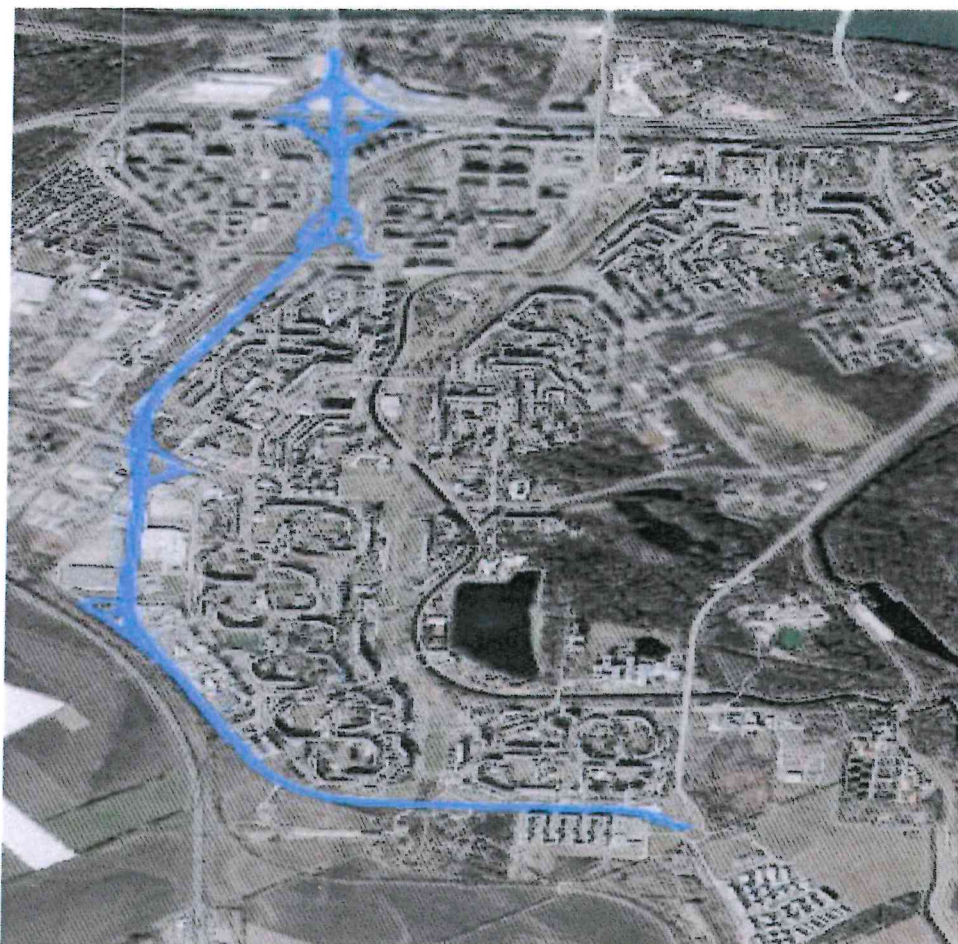
Vypracoval: Zuzana Pšenáková, marec 2021

Lokality - tabuľková časť:

Por.č.	Názov	Lokalita	Sklon	Plocha (m2)
1	Apollo 1	Apollo	rovina	4180
2	Apollo 2	Apollo	rovina	2303
3	Apollo 3	Apollo	rovina	1095
4	Dolnozemska 1	Dolnozemska	rovina	348
5	Einsteinova 1	Einsteinova	rovina	544
6	Einsteinova 2	Einsteinova	rovina	723
7	Einsteinova 3	Einsteinova	rovina	673
8	Einsteinova 4	Einsteinova	rovina	1505
9	Einsteinova 5	Einsteinova	rovina	2182
10	Einsteinova 6	Einsteinova	rovina	3002
11	Einsteinova 7	Einsteinova	rovina	188
12	Panónska 1	Panónska od otočky po DÚ	rovina	3297
13	Panónska 2	Panónska od otočky po DÚ	rovina	636
14	Panónska 3	Panónska od otočky po DÚ	rovina	284
15	Bratska 1	Bratska	rovina	1165
16	Bratska 2	Bratska	rovina	3712
17	Bratska 3	Bratska	rovina	511
18	Bratska 4	Bratska	rovina	428
19	Dolnozemska	Dolnozemska	rovina	3365



č:	komunikácia	Strojné zametanie		Strojné splachovanie	
		km		m <sup>2</sup>	
		Mk	Šc	Mk	Šc
1	<i>Einsteinova + nájazdy</i>	0,20		2 335	
2	<i>cesta 1/2 nájazd z Einst.na Viedensku (smer Lanf)</i>	0,23			
3	<i>Jantárová cesta</i>		0,66		2 947
4	<i>Einsteinová od Viedenskej po Apollo</i>		5,20		56 737
5	<i>Černyševského /od Bosákovej po Farského /</i>	0,43		8 894	
6	<i>Farského</i>	0,14		2 813	
7	<i>Krasovského</i>	1,10		8 842	
8	<i>Viedenská cesta</i>	1,40		17 741	
9	<i>Muchovo námestie</i>	0,08		669	
10	<i>Pri Seči</i>	0,30		2 239	
11	<i>V1-V2- - nájazd a zjazd Most Lanfranconi</i>		0,45		26 094
12	<i>Einsteinová nájazd na Prístavný most</i>	0,92		6 861	
13	<i>Jantárová cesta</i>	0,66			
14	<i>Bosáková</i>	0,18			
15	<i>Pri Seči</i>	0,30			
16	<i>Kočánková</i>	0,08		2547	
<b>spolu:</b>		<b>6,02</b>	<b>6,3</b>	<b>52 941</b>	<b>85 778</b>
<b>všetko spolu:</b>		<b>12,33</b>		<b>138 719</b>	

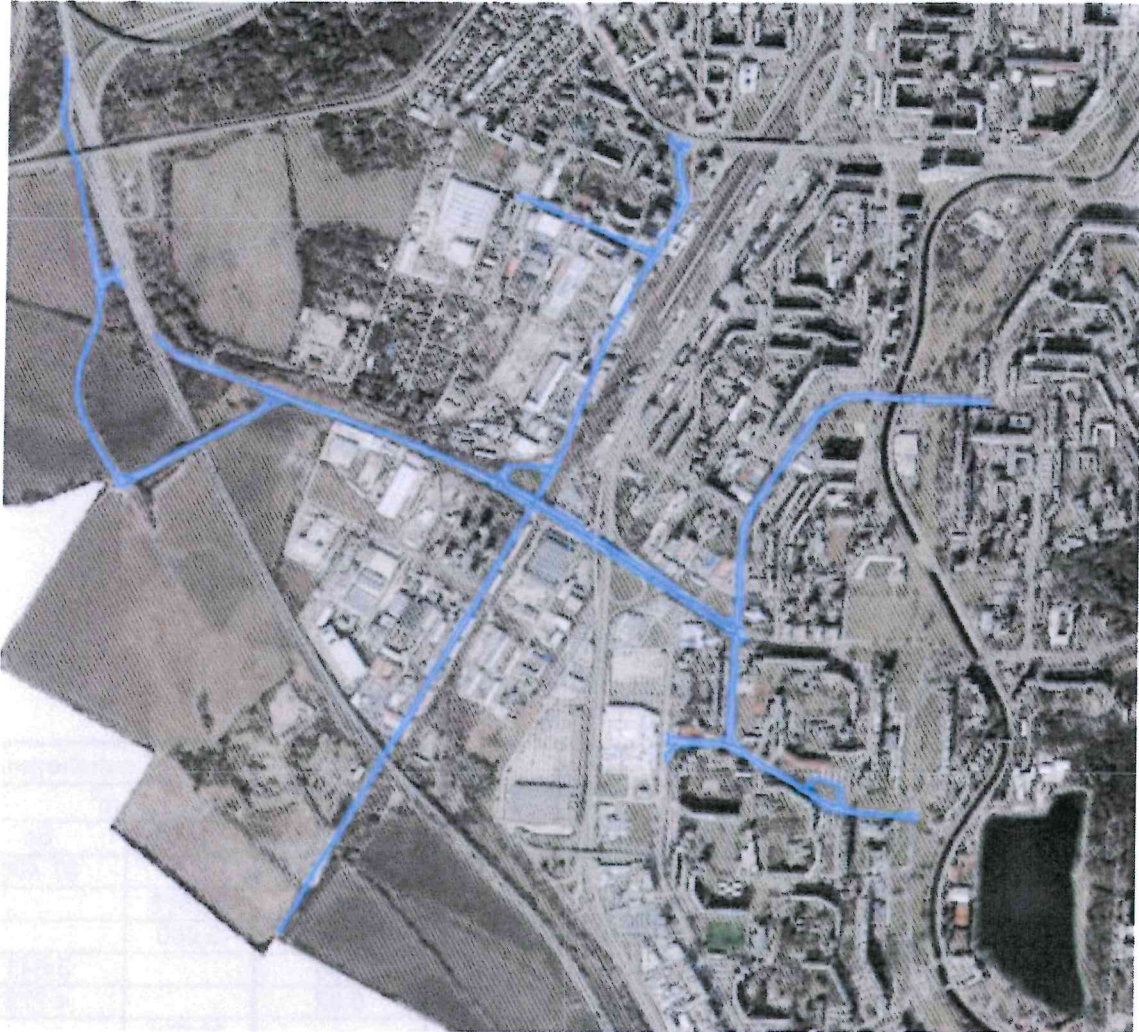


č:	komunikácia	Strojné zametanie		Strojné splachovanie	
		km		m <sup>2</sup>	
		Mk	Šc	Mk	Šc
1	<i>Panónska</i> - zjazdy z M.SNP a na Einsteinovu	1,799		12692	
2	<i>Panónska</i> - zjazdy na Wolkrovu (ČS Slovnaft)	0,995		9414	
3	<i>Panónska</i> - zjazdy a nájazdy na Bratskú ul.	1,15		8637	
4	<i>Panónska</i> - Od mosta SNP po nájazd Bratská	4,771		50000	
5	<i>Panónska</i> - nájazdy a zjazdy na nadjazd Budatín.	0,965		8091	
6	<i>Panónska</i> - od Bratskej ul. po KO Slnčnice	7,517		69095	
7	Zuzany Chalupkovej - od Panónskej po 1. KO	0,222		1191	
	<b>spolu:</b>	<b>17,419</b>		<b>159120</b>	
	<b>všetko spolu:</b>	<b>17,419</b>		<b>159120</b>	

## Mestská časť : Petržalka



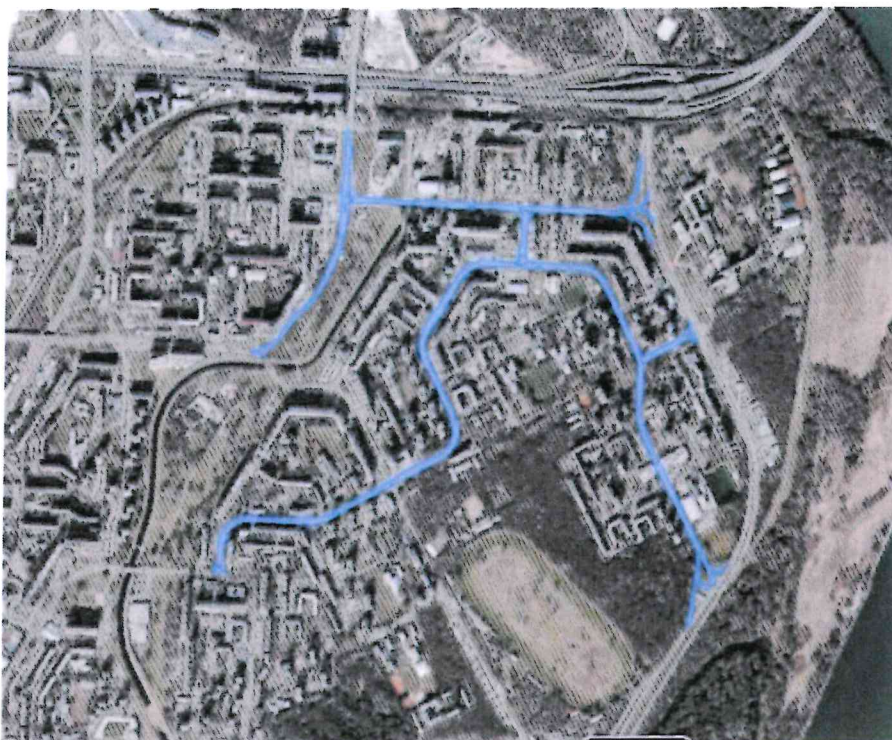
č:	komunikácia	Strojné zametanie		Strojné splachovanie	
		km		m <sup>2</sup>	
		Mk	Šc	Mk	Šc
1	<i>Dolnozemska cesta</i>		7,35		87 490
2	<i>Kutlikova (od Chorváts. Ramena po Dolnoz.)</i>	2,50		23 575	
3	<i>Pajštúnська (od Tupolev. po Jiráskovu, 1 smer)</i>	0,24		5 000	
4	<i>Nájazdy – Betliarska</i>		0,66		3 641
5	<i>Nájazdy – Kutlikova</i>		0,82		4 778
6	<i>Romanova (od Sevčenk. po Kutlik., oba smery)</i>	1,60		16 614	
<b>spolu:</b>		<b>4,34</b>	<b>8,83</b>	<b>45 189</b>	<b>95 909</b>
<b>všetko spolu</b>		<b>13,17</b>		<b>141 098</b>	



č:	komunikácia	Strojné zametanie		Strojné splachovanie	
		km		m <sup>2</sup>	
		Mk	Šc	Mk	Šc
1	<i>Kopčianska</i>	3,53		23 767	
2	<i>Údernícka</i>	0,46		3 882	
3	<i>Bratská / od Jiráskovej /</i>	1,79		8 280	
4	<i>Jirásková</i>	1,79		12 957	
5	<i>Šintavská</i>	1,16		12 335	
6	<i>Romanova (od Jiráskovej po Osuského)</i>	0,48		3 946	
7	<i>Smolenická</i>	0,67		4 947	
8	<i>Nová Bratská - od D2 po Bratskú</i>	3,02		19 492	
9	<i>Bratská vrátane prepichu D2 - M.Lanfranconi</i>	1,83		13 783	
<b>spolu:</b>		<b>14,73</b>		<b>103 389</b>	
<b>všetko spolu:</b>		<b>14,73</b>		<b>103 389</b>	

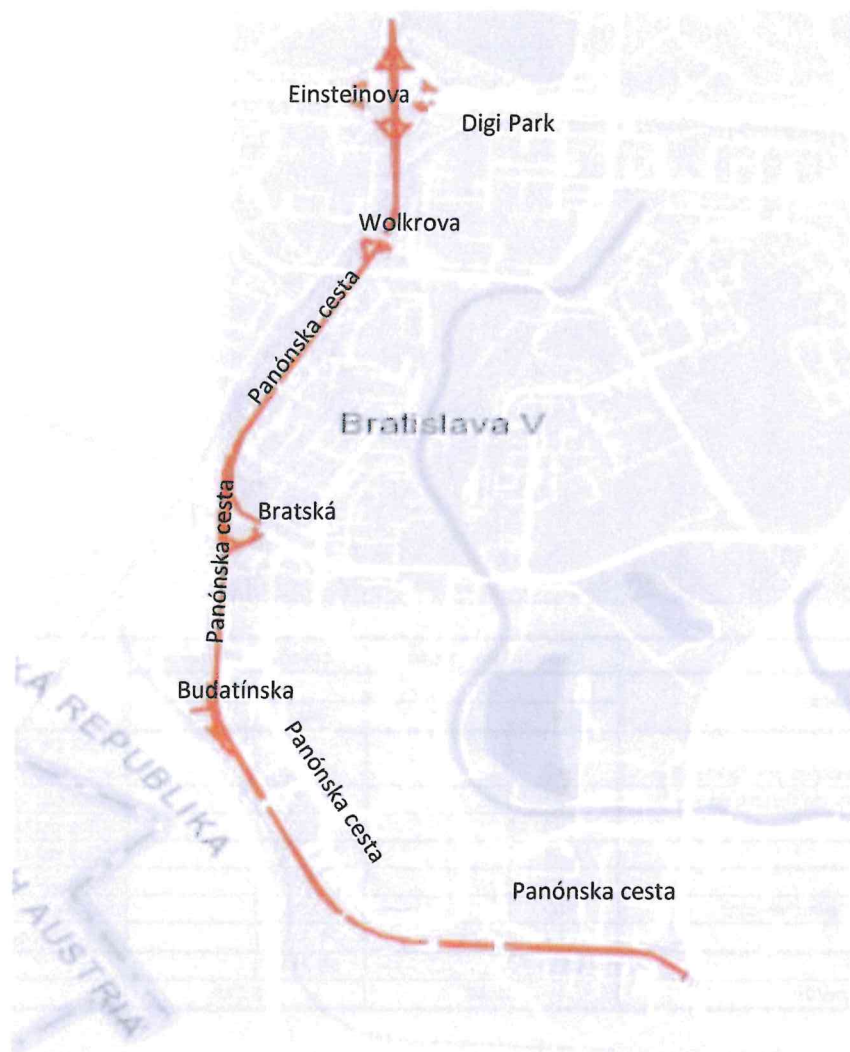


č:	komunikácia	Strojné zametanie		Strojné splachovanie	
		km		m <sup>2</sup>	
		Mk	Šc	Mk	Šc
1	Viedenská cesta ( od casína - H.p.Berg )		4,94		28819
2	Rusovská cesta	3,59		32134	
3	Námestie hraničiarov	1,15		9268	
4	Hraničný prechod Petržalka -( výjazd z colnice )		0,16		374
<b>spolu:</b>		<b>4,74</b>	<b>5,1</b>	<b>41402</b>	<b>29193</b>
<b>všetko spolu:</b>		<b>9,84</b>		<b>70595</b>	



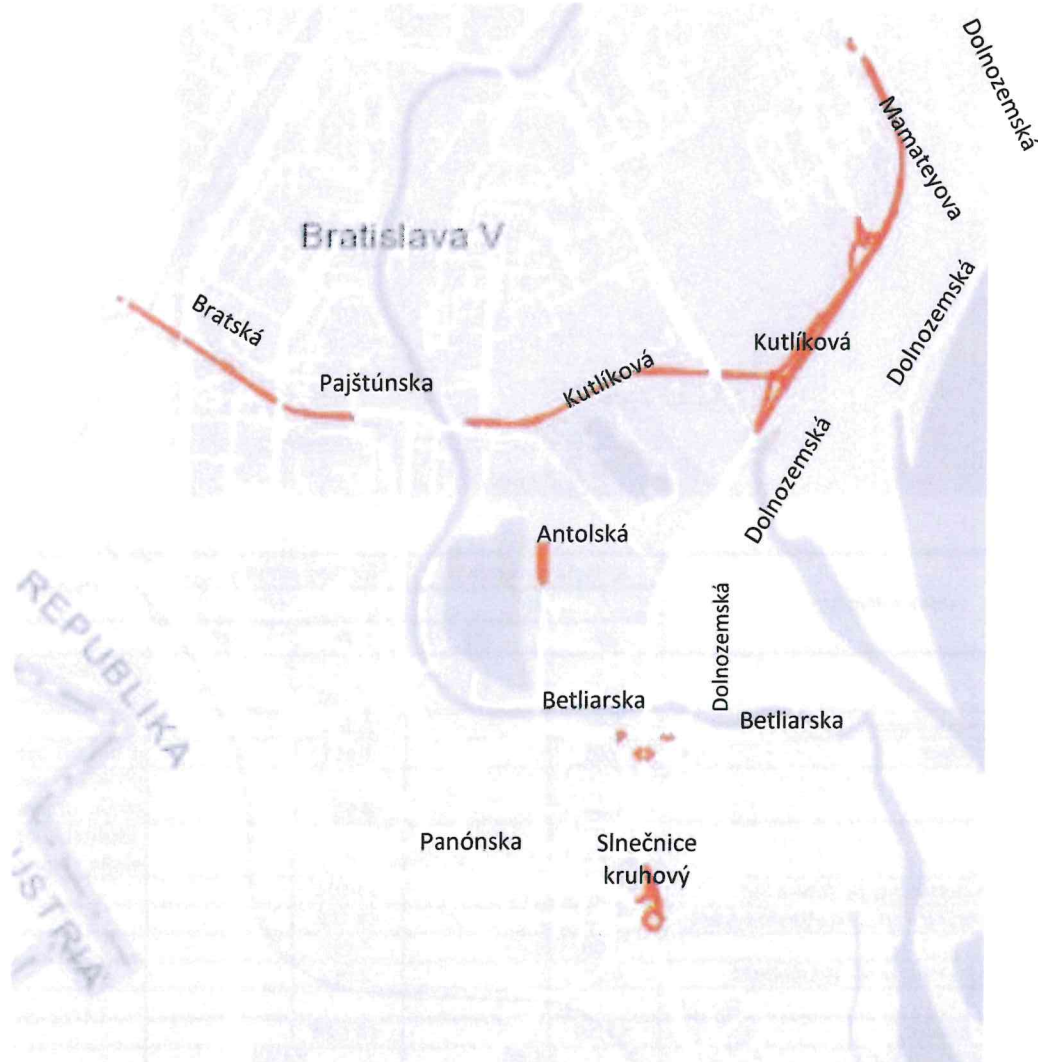
č:	komunikácia	Strojné zametanie		Strojné splachovanie		Poznámka
		km		m <sup>2</sup>		
		Mk	Šc	Mk	Šc	
1	Jantárova cesta (od Krasovského po Rusovskú)	2,40		11 158		dĺžka osi cesty x 2, aj bez obrubníka
2	Bosákova + nájazdy a zjazdy na Dolnozemskú	2,36		17 399		dĺžka osi cesty x 2
3	Šustekova / časť MHD /	0,52		3 062		dĺžka osi cesty x 2
4	Furdekova	1,98		17 162		dĺžka osi cesty x 2
5	Mamateyova	1,50		21 930		dĺžka osi - statická d.
6	Gettingova + vyústenia na Dolnozemskú	0,30		3 293		dĺžka osi - statická d.
7	Osuského	1,44		11 310		dĺžka osi cesty x 2
	<b>Spolu:</b>	<b>10,50</b>		<b>85 314</b>		
	<b>Všetko spolu:</b>		<b>10,50</b>		<b>85 314</b>	

## Vnútorne strany

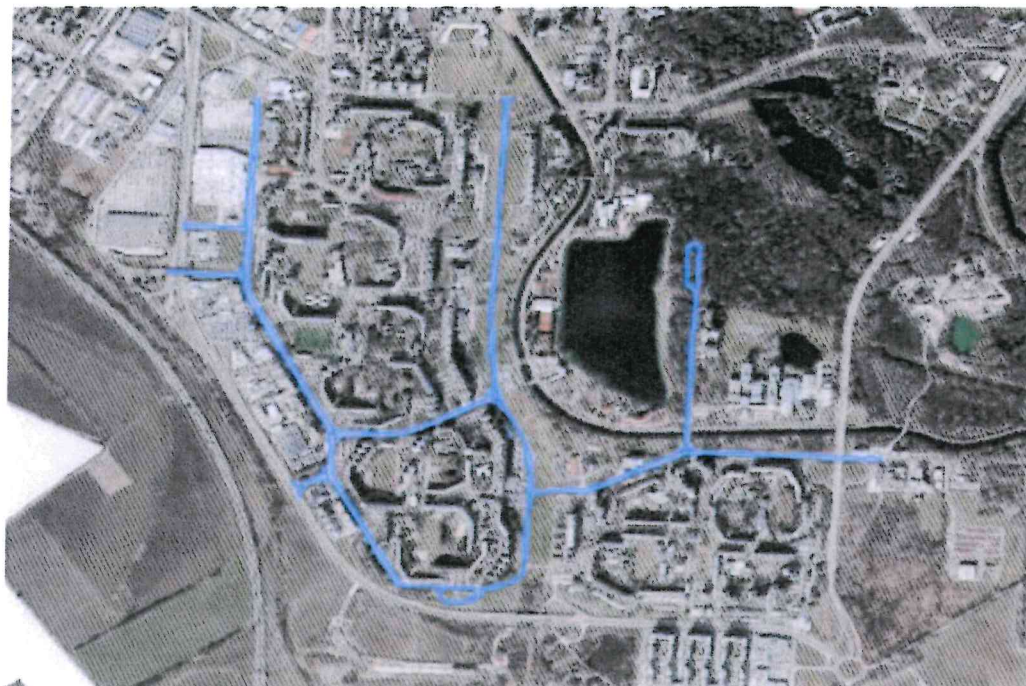


č:	komunikácia	km		m <sup>2</sup>	
		Mk	Šc	Mk	Šc
1	Panónska	10,690			
2	Zjazdy nájazdy Budatínska	0,541			
3	Zjazdy nájazdy Bratská	0,767			
4	Zjazdy nájazdy Rusovská	0,268			
5	Nadjazd Einsteinova smer Prístavný most	0,095			
6	Nájazd Aupark ,Incheba , Digi park	0,183			
	<b>spolu:</b>	12,54			
	<b>všetko spolu:</b>	12,54			

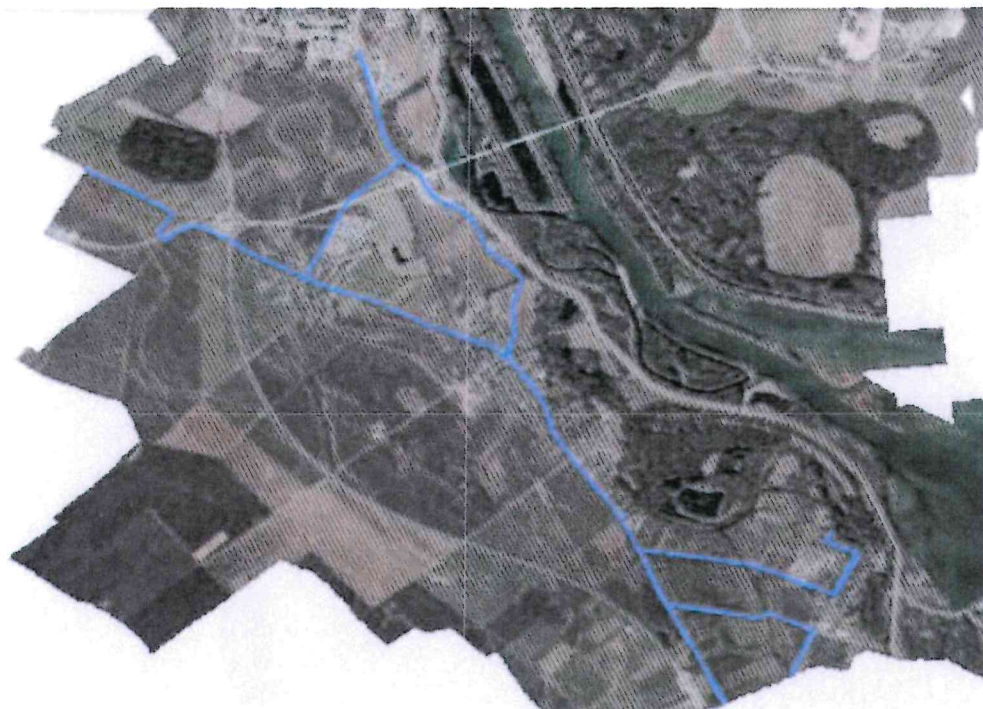
## Vnútorne strany



č:	komunikácia	km		m <sup>2</sup>	
		Mk	Šc	Mk	Šc
1	Dolnozemska - sever		4,53		
2	Dolnozemska - juh pri KO Slnéčnice + KO		0,57		
3	Kutlíkova	2,27			
4	Pajštúnska (od Jiráskovej po Tupolevovu)	0,55			
5	Mamateyova najazd na Dolnozemska	0,15			
6	Bratska	1,39			
7	Gettingova	0,10			
8	Betliarska - zjazdy a najazdy	0,35			
9	Antolska	0,34			
<b>spolu:</b>		5,15	5,10		
<b>všetko spolu:</b>		10,25			



č:	komunikácia	Strojné zametanie		Strojné plachovanie		Poznámka
		km		m <sup>2</sup>		
		Mk	Šc	Mk	Šc	
1	Budatínska	2,05		17 729		odrátané úseky static. dopravy
2	Spojka Panónskej na Budatínskej (pri McDon.)	0,35		2 043		
3	Nadjazd Budatínska	0,60		2 309		dĺžka osi cesty x 2
4	Vyšehradská	1,00		8 912		odrátané úseky static. dopravy
5	Lietavská	0,60		7 795		odrátané úseky static. dopravy
6	Betliarska (od Jantárovej po Urpínsku)	1,66		11 924		
7	Jantárova cesta (od Pajšt. Po Vyšehradskú)	3,64		14 322		
8	Antolská	1,30		7 451		
9	Panónska spojka Panónska - Vyšehradská	0,26		2 043		
<b>spolu:</b>		<b>11,46</b>		<b>74 528</b>		
<b>všetko spolu:</b>		<b>11,46</b>		<b>74 528</b>		



č:	komunikácia		Strojné zametanie		Strojné splachovanie	
			km		m <sup>2</sup>	
			Mk	Šc	Mk	Šc
1	531	Azúrová		0,13		9588
2	454	Cesta I/2 Rusovská cesta				28661
3	538	Cesta I/2 Rusovská cesta				6923
4	484	Cesta I/2 Rusovská cesta				10763
5	459	Cesta I/2 Rusovská cesta		3,2		53065
6	539	Cesta I/2 Rusovská cesta				1158
7	736	Cesta I/2 Rusovská cesta				120
8	738	Cesta I/2 Rusovská cesta				149
9	742	Cesta I/2 Rusovská cesta				251
10	740	Cesta I/2 Rusovská cesta				192
11		Rusovská cesta				978
12		Cesta do Čuňova		0,2		1518
13		Spojka Čuňovo				23145
14		Cesta do Čuňova			12932	
15		Pertžalská			1036	
16		Hraničiarska	0,65		7486	
17		Dlhá			2305	
18		Novosadná	0,13		1044	
19		Balkánska		0,12	3419	
20		Balkánska			417	
21		Cesta I/2 Rusovská cesta (HP RAJKA)			1626	
22		Ovocná			10038	
23		Ovocná			1967	
24		Palmová	1,6		4560	
26		Jantárová	0,21		5982	
27		cesta III / 1020			8289	
<b>spolu:</b>			<b>2,59</b>	<b>3,65</b>	<b>61101</b>	<b>136511</b>
<b>všetko spolu:</b>			<b>6,24</b>		<b>197612</b>	

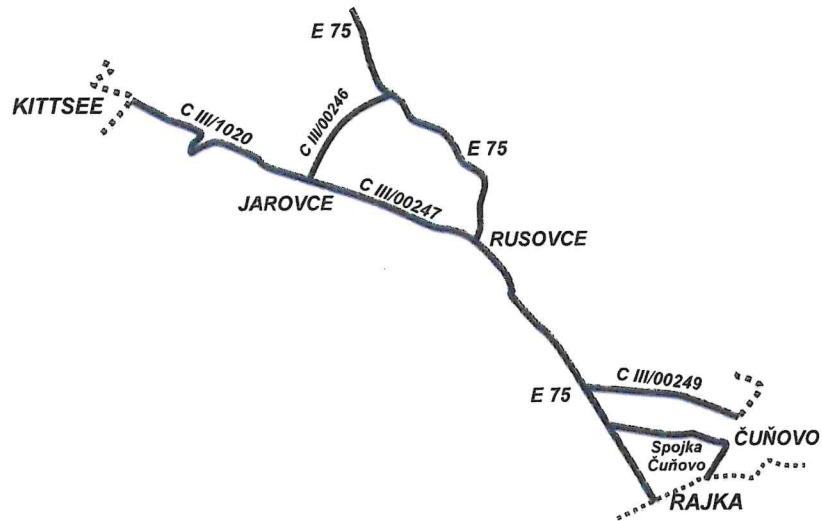
## Vnútorne strany



č.:	komunikácia	km		m <sup>2</sup>	
		Mk	Šc	Mk	Šc
1	<i>Einsteinová</i> po Dolnozemskú + nájazdy		3,92		
2	<i>zjazd Prístavného mostu</i> na Einsteinovu		0,31		
3	<i>Einsteinová nájazd na Prístavný most</i>		0,31		
4	<i>Viedenská cesta</i> od Incheby po Tyršovo nábrežie ( <i>cyklotrasa</i> )		0,03		
5	<i>Kruhový objazd Aupark</i> pri č.s.OMW	0,09			
6	<i>Viedenská cesta nadjazd nad Einsteinova</i>	0,77			
7	<i>Viedenská cesta zjazd</i> na Einsteinova	0,22			
8	<i>Nájazd z Einsteinovej</i> na Viedenskú cestu	0,16			
9	<i>Nová Bratská</i> - výjazd z diaľnice D2 na Novú Bratskú	0,67			
10	<i>Nájazd</i> na Most Lanfranconi <i>V1</i>		0,92		
11	<i>Zjazd</i> z Mosta Lanfranconi <i>V2</i> smer Einsteinova		1,30		
	<b>spolu:</b>	1,91	6,79	0	0
	<b>všetko spolu:</b>	8,70		0	

Mestská časť : Rusovce, Čunovo, Jarovce

Strojné zametanie komunikácií bez obrubníkov



č.:	Strojné zametanie komunikácií bez obrubníkov komunikácia	Strojné zametanie		strojné splachovanie	
		km		m <sup>2</sup>	
		Mk	Šc	Mk	Šc
1	E75 - od kruhového objazdu Slnčnice po Rusovce		8,3		
2	Cesta III/00246-E75 do Jaroviec po križovatku centrum Jarovce		1,78		
3	Cesta III/1020 Jarovce-Kittsee od centra Jarovce po hranice Kittsee		6,99		
4	Vyradený úsek cesty III/00247-Rusovce-Jarovce od centra Jarovce po Rusovce centrum		4,68		
5	E75-od Kováčovej z Rusoviec po št. hranicu s MR		7,54		
6	Vyradený úsek cesty III/00249 E-75-Čunovo od odbočky na Čunovo po koniec Petržalskej		4,5		
7	Spojka Čunovo od E75 po novú CLO - Cesta na vodné dialo po COL		4,97		
	spolu:	0	38,76		0
	všetko spolu:		38,76		0

## Mestská časť : Petržalka + Rusovce

č:	Parkoviská - Petržalka:	m <sup>2</sup>
1	Antolská	760,1
2	Bosáková pri trhu	1708,90
3	Budatínska (oproti Mazde) č.d.27-31	4341,00
4	Furdekova č.d. 10-14	2430,30
5	Furdekova č.d. 6-8	1091,00
6	Gettingova	602,40
7	Hranica Berg (Viedenská cesta)	2872,1
8	Jantárová - BD Vígľašská 11-13	1262,60
9	Jantárová - BD Beňadická 9-15	2492,30
10	Lietavská-Vyšehradská	3615,50
11	Mamateyova - Ovsíštské nám.	1894,60
12	Mamateyova č.d.26-30	2377,70
13	Osuského	1293,40
14	Smolenická č. d. 2-14	3023,00
15	Smolenická č. d. 1-5	2888,80
16	Šintavská - BD Budatínska 3	859,70
17	Šintavská	3364,00
18	Vyšehradská -severozápad	1462,30
19	Vyšehradská - juh	2110,70
20	Černyševského č.d. 35-39 + 10 boxov	2156,20
21	Černyševského pod viaduktom	1639,40
22	Muchovo námestie (pri násype mosta)	500,50
23	Kočánkova (dolný Tyršák)	4352,70
24	Kočánkova (horný Tyršák)	3969,10
25	Viedenská cesta - pri Incheba po reštauráciu Aušpic ľavá strana	260,00
26	P+R Jasovská	1700,00
27	P+R Macharova	2067,00
	PETRŽALKA spolu m <sup>2</sup> :	57 095,30
28	Balkánska (RUSOVCE)	800,30
	<b>SUMAR plôch parkovísk V. BA obvod m<sup>2</sup>:</b>	<b>57 895,60</b>

Mestská časť : Petržalka

PARKOVISKÁ - grafická časť



hrisko Detický svet na Gessayovej



Dátumy čistenia:					
1. čistenie	č.	komunikácie	m <sup>2</sup>	dĺžka m	strana
8.6.	1	Pajštúnska (od Smolenickej po Holíčsku)	566	230	P
	2	Údernícka (od Gogoľovej po Kopčiansku)	420	270	P
9.6.	1	Romanova (od odbočky ku Kauflandu po odbočku ku Technopolu)	420	420	P
	2	Gettingova (od Dolnozemskej po Mamateyovu)	150	120	P
10.6.	1	Pajštúnska (od Tupolevovej po Jiráskovu)	565	565	P
	2	Romanova (od Technopolu po odbočku ku Kauflandu, iba hl. cesta)	420	420	P
11.6.	1	Vyšehradská (od č. 33 po Lietavskú, iba hlavná cesta)	356	360	P
	2	Budaťínska - časť od Lietavskej po MHD zast. ZŠ Budaťínska	300	250	P
12.6.	1	Vyšehradská (od Lietavskej po č. 33, iba hlavná cesta)	356	360	P
22.6.	1	Lietavská (od Vyšehradskej po Jantárovú)	225	288	P
23.6.	1	Lietavská (od Jantárovej po Vyšehradskú)	225	215	P
	2	Budaťínska - časť od MHD zast. ZŠ Budaťínska po Lietavsku	300	250	P
2. čistenie	č.	komunikácie	m <sup>2</sup>	dĺžka m	strana
4.9.	1	Pajštúnska (od Smolenickej po Holíčsku)	566	230	P
	2	Pajštúnska (od Smolenickej po Holíčsku)	1020	230	P
14.9.	1	Romanova (od odbočky ku Kauflandu po odbočku ku Technopolu)	420	420	P
	2	Gettingova (od Dolnozemskej po Mamateyovu)	150	120	P
16.9.	1	Pajštúnska (od Tupolevovej po Jiráskovu)	565	565	P
	2	Romanova (od Technopolu po odbočku ku Kauflandu, iba hl. cesta)	420	420	P
17.9.	1	Vyšehradská (od č. 33 po Lietavskú, iba hlavná cesta)	356	360	P
	2	Budaťínska - časť od Lietavskej po MHD zast. ZŠ Budaťínska	300	250	P
18.9.	1	Vyšehradská (od Lietavskej po č. 33, iba hlavná cesta)	356	360	P
28.9.	1	Lietavská (od Vyšehradskej po Jantárovú)	225	288	P
29.9.	1	Lietavská (od Jantárovej po Vyšehradskú)	225	215	P
	2	Budaťínska - časť od MHD zast. ZŠ Budaťínska po Lietavsku	300	250	P

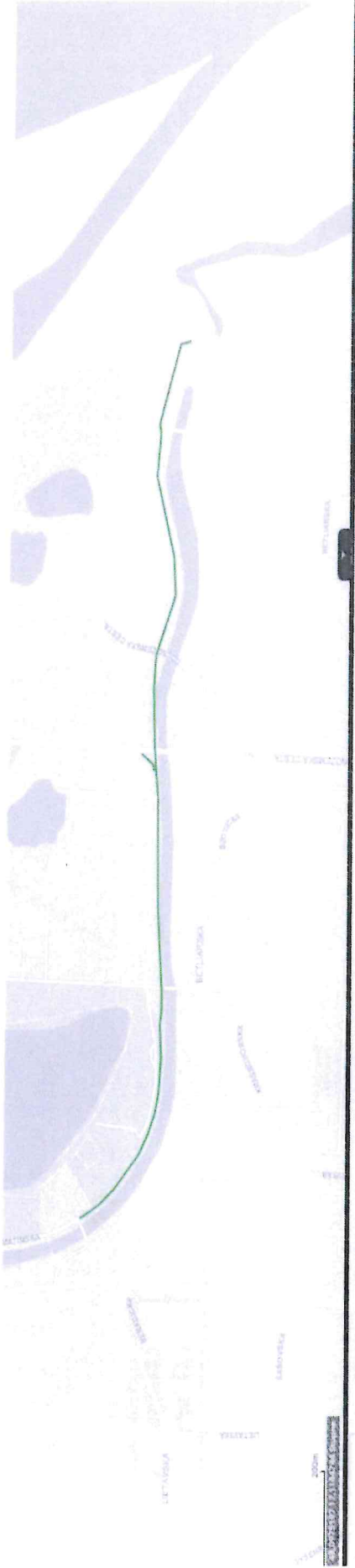
V. ODVOD

V. OBVOD

82, 83, 589


310


rajón:



ID	Název	Název adresy	Ulice	Doba újele (m)	Průhled	Typ budovy	Etáž	Číslo číla (m)	Plat	Stavba (m)	Objem (m <sup>3</sup> )	Objem (m <sup>3</sup> )	Objem (m <sup>3</sup> )	Objem (m <sup>3</sup> )	Objem (m <sup>3</sup> )	Objem (m <sup>3</sup> )
82	06	á chů	Andělska	157	Samostatná cizba pře číslo	asf. obložení	1ea	14687	0	17 803379	0	0	0	0	0	0
83	04	Číslo cizba pře číslo	Temerínska	148	Samostatná cizba pře číslo	asf. obložení	1ea	14687	0	17 803379	0	0	0	0	0	0
589			Andělska	17	Samostatná cizba pře číslo	asf. obložení	1ea	0	0,00000	0	0	0	0	0	0	0


119, 155, 165, 592





ID	Názov	Názov - skratky	Ulica	Dĺžka jasky (m)	Pravidlá	Krytie povrchu	Brzdová	Čerpalá (l/min)	Objem (m³)	Objem (m³)	Objem (m³)	Objem (m³)	Objem (m³)	Objem (m³)	Objem (m³)	Objem (m³)
19	R13	Strojárska - Dvorná	Námestie Priborov	420	Samoobslužná čerpadlá pre čerpanie	asfaltobetonový	Áno	1877	44 71 6870	0	0	0	0	0	0	419 82179
25	R13	Chorvátske nám.	Jankaňa č.2	915	Samoobslužná čerpadlá pre čerpanie pri závlahách	asfaltobetonový	Áno	1384	100 000 000	0	0	0	0	0	0	974 84882
45	R13	Chorvátske nám.	Mimožiarne náč. Ušák	200	Samoobslužná čerpadlá pre čerpanie pri závlahách	asfaltobetonový	Áno	385	100 000 000	0	0	0	0	0	0	1038 30979
102	R13	Starobanská - Dobroslavská	Námestie Hrdinův	51	Samoobslužná čerpadlá pre čerpanie pri závlahách	asfaltobetonový	Áno	3570	44 71 6870	0	0	0	0	0	0	37 32613

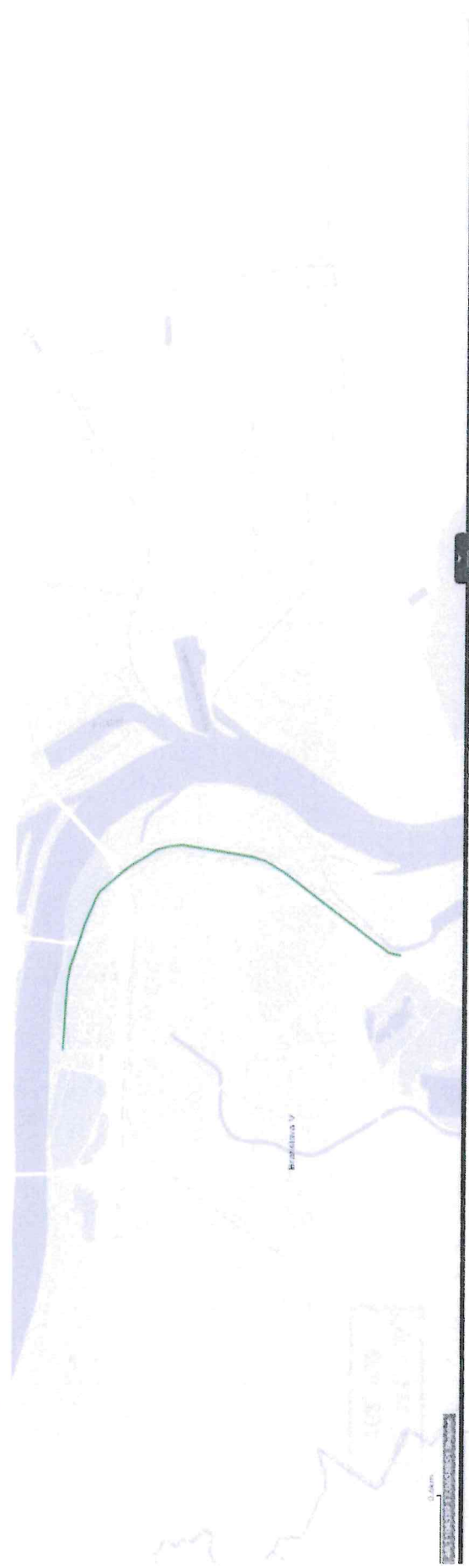
120, 121, 122, 123





162	5352	Trasa DC (Marsakovo)	Marsakovo	434	484	2513	2513	1512	62.358288	2	0	0	5352_014	484.0.561
163	5352	Trasa DC (Marsakovo)	Marsakovo	484	484	2503	2503	1559	62.358288	1	0	0	5352_005	59.525770

85



85	5352	Trasa DC (Marsakovo)	Marsakovo	484	484	17569	17569	15177	24.915725	0	0	0	5352_001	4255.457723
----	------	----------------------	-----------	-----	-----	-------	-------	-------	-----------	---	---	---	----------	-------------

133, 624







OBJECTID	Názov križovatky	OKRES	ULICA	StreetView	Zeleň	Mestská časť	PLOCHA (m2)	OBVOD (m)
329	Bosákova - Jantárová cesta	5	Jantárová cesta-od Rusovskej cesty po zjazd na Kr	https://www.goog	nie	Petržalka	21,9	28,3
330	Bosákova - Jantárová cesta	5	Jantárová cesta-od Rusovskej cesty po zjazd na Kr	https://www.goog	nie	Petržalka	52,0	32,5
331	Bosákova - Jantárová cesta	5	Bosákova	https://www.goog	áno	Petržalka		79,0
332	Bosákova - Jantárová cesta	5	Jantárová cesta-od Rusovskej cesty po zjazd na Kr	https://www.goog	áno	Petržalka		61,1
343	Romanova - Kutlíkova	5	Kutlíkova	https://www.goog	nie	Petržalka	65,6	39,5
344	Romanova - Kutlíkova	5	Kutlíkova	https://www.goog	nie	Petržalka	29,6	24,7
351	Bosákova - Šustekova	5	Bosákova	https://www.goog	nie	Petržalka	47,7	31,4
352	Bosákova - Šustekova	5	Bosákova	https://www.goog	nie	Petržalka	76,4	39,6
353	Bosákova - Šustekova	5	Bosákova	https://www.goog	nie	Petržalka	12,3	22,9
354	Furdekova - Šustekova	5	Šustekova	https://www.goog	nie	Petržalka	91,7	44,3
355	Mamateyova	5	Mamateyova	https://www.goog	nie	Petržalka	49,5	44,5
356	Rusovská cesta - Hálova	5	Rusovská cesta + nájazdy	https://www.goog	nie	Petržalka	10,7	14,2
357	Rusovská cesta - Hálova	5	Rusovská cesta + nájazdy	https://www.goog	nie	Petržalka	100,1	47,8
358	Rusovská cesta - Hálova	5	Rusovská cesta + nájazdy	https://www.goog	nie	Petržalka	54,6	42,0
359	Rusovská cesta - Hálova	5	Rusovská cesta + nájazdy	https://www.goog	nie	Petržalka	9,7	13,2
360	Rusovská cesta - Hálova	5	Rusovská cesta + nájazdy	https://www.goog	nie	Petržalka	41,0	29,4
361	Rusovská cesta - Hálova	5	Rusovská cesta + nájazdy	https://www.goog	nie	Petržalka	9,7	21,8
362	Bratská - Jiráskova - Pajštúnska	5	Pajštúnska- po Jiráskovu	https://www.goog	nie	Petržalka	97,0	42,3
363	Bratská - Jiráskova - Pajštúnska	5	Bratská po Kopčiansku+nájazdy	https://www.goog	nie	Petržalka	8,9	16,5
364	Bratská - Jiráskova - Pajštúnska	5	Bratská po Kopčiansku+nájazdy	https://www.goog	nie	Petržalka	63,5	35,3
365	Bratská - Jiráskova - Pajštúnska	5	Pajštúnska- po Jiráskovu	https://www.goog	nie	Petržalka	14,6	22,1
366	Budatínska - Hypermarket Tesco	5	Šintavská	https://www.goog	nie	Petržalka	325,7	91,7
367	Budatínska - Hypermarket Tesco	5	Budatínska	https://www.goog	nie	Petržalka	29,8	23,6
368	Budatínska - Hypermarket Tesco	5	Šintavská	https://www.goog	nie	Petržalka	26,5	20,3
371	Nám.hraničiarov - Lachova	5	Nám. Hraničiarov	https://www.goog	nie	Petržalka	33,4	28,2
372	Nám.hraničiarov - Lachova	5	Nám. Hraničiarov	https://www.goog	nie	Petržalka	61,6	40,2
373	Furdekova - Lachova	5	Furdekova	https://www.goog	nie	Petržalka	14,7	17,2
374	Furdekova - Lachova	5	Furdekova	https://www.goog	nie	Petržalka	19,2	19,5
437	Košická - Prístavná ( Most Apollo)	5	Panónska cesta- od Nového mosta + nájazdy	https://www.goog	nie	Petržalka	83,6	42,0
913	Betliarska po DPMB + nájazdy	5	Betliarska po DPMB + nájazdy	https://www.goog	áno	Petržalka		53,8
914	Betliarska po DPMB + nájazdy	5	Betliarska po DPMB + nájazdy	https://www.goog	áno	Petržalka		58,9
915	Betliarska po DPMB + nájazdy	5	Betliarska po DPMB + nájazdy	https://www.goog	áno	Petržalka		35,4
916	Betliarska po DPMB + nájazdy	5	Betliarska po DPMB + nájazdy	https://www.goog	áno	Petržalka		33,3
917	Betliarska po DPMB + nájazdy	5	Betliarska po DPMB + nájazdy	https://www.goog	áno	Petržalka		69,1
918	Betliarska po DPMB + nájazdy	5	Betliarska po DPMB + nájazdy	https://www.goog	áno	Petržalka		74,9
919	Betliarska po DPMB + nájazdy	5	Betliarska po DPMB + nájazdy	https://www.goog	áno	Petržalka		41,2
920	Antolská	5	Antolská	https://www.goog	áno	Petržalka		26,4
921	Betliarska po DPMB + nájazdy	5	Betliarska po DPMB + nájazdy	https://www.goog	áno	Petržalka		31,1
922	Bosákova	5	Bosákova	https://www.goog	nie	Petržalka	66,7	54,8
929	Dolnozemska	5	Dolnozemska	https://www.goog	áno	Petržalka		120,8
930	Dolnozemska	5	Dolnozemska	https://www.goog	áno	Petržalka		120,9
939	E75-od Panónskej po Rusovce	5	E75-od Panónskej po Rusovce	https://www.goog	nie	Petržalka	78,4	42,1
945	Hraničiariska	5	Hraničiariska	https://www.goog	nie	Čunovo	3,5	8,8
948	Einsteinova - Ulica Pri seči	5	Einsteinova	https://goo.gl/map	áno	Petržalka		66,5
949	Einsteinova	5	Einsteinova	https://www.goog	áno	Petržalka		38,2
959	Einsteinova	5	Einsteinova	https://www.goog	nie	Petržalka	27,9	22,6
968	Panónska cesta	5	Panónska cesta	https://www.goog	áno	Petržalka		82,2
969	Panónska cesta	5	Panónska cesta	https://www.goog	nie	Petržalka	8,4	12,2
970	Panónska cesta	5	Panónska cesta	https://www.goog	nie	Petržalka	11,3	14,4
972	Panónska cesta	5	Panónska cesta	https://www.goog	nie	Petržalka	26,8	23,3
974	Einsteinova	5	Einsteinova	https://www.goog	áno	Petržalka		167,2
975	Einsteinova	5	Einsteinova	https://www.goog	nie	Petržalka	79,0	106,4
1002	Panónska cesta	5	Panónska cesta	https://www.goog	nie	Petržalka	483,5	157,5
1004	Panónska - nájazdy - Budatínska	5	Panónska - nájazdy - Budatínska	https://www.goog	nie	Petržalka	218,2	81,6
1006	Betliarska	5	Betliarska	https://www.goog	nie	Petržalka	33,4	40,3
1007	Pajštúnska	5	Pajštúnska	https://www.goog	nie	Petržalka	80,9	40,2
1009	Bratská	5	Bratská	https://www.goog	áno	Petržalka		77,1
1010	Bratská	5	Bratská	https://www.goog	áno	Petržalka		73,3
1011	Bratská	5	Bratská	https://www.goog	áno	Petržalka		58,3
1012	Bratská	5	Bratská	https://www.goog	áno	Petržalka		55,6
1013	Bratská	5	Bratská	https://www.goog	áno	Petržalka		65,4
1014	Bratská	5	Bratská	https://www.goog	áno	Petržalka		55,1
1015	Bratská	5	Bratská	https://www.goog	áno	Petržalka		49,3
1016	Pohraničiariska signálka	5	Pohraničiariska signálka	https://www.goog	áno	Petržalka		55,7
1017	Pohraničiariska signálka	5	Pohraničiariska signálka	https://www.goog	áno	Petržalka		101,2
1019	Budatínska	5	Budatínska	https://www.goog	nie	Petržalka	15,5	25,7
1020	Budatínska	5	Budatínska	https://www.goog	nie	Petržalka	16,8	25,8
1021	Budatínska	5	Budatínska	https://www.goog	nie	Petržalka	15,6	17,2
1022	Budatínska - Panónska	5	Budatínska - Panónska	https://www.goog	nie	Petržalka	30,2	31,4
1025	Rusovská cesta	5	Rusovská cesta	https://www.goog	nie	Petržalka	7,4	11,0
1026	Rusovská cesta	5	Rusovská cesta	https://www.goog	nie	Petržalka	7,5	11,1
1027	Bosákova	5	Bosákova	https://www.goog	nie	Petržalka	6,2	9,7
1028	Jantárová cesta	5	Jantárová cesta	https://www.goog	nie	Petržalka	40,8	29,5
1029	Rusovská cesta	5	Rusovská cesta	https://www.goog	nie	Petržalka	4,4	8,1
1030	Rusovská cesta	5	Rusovská cesta	https://www.goog	nie	Petržalka	4,8	15,8
1031	Rusovská cesta	5	Rusovská cesta	https://www.goog	nie	Petržalka	4,4	8,2
1032	Rusovská cesta	5	Rusovská cesta	https://www.goog	nie	Petržalka	5,0	13,8
1033	Lietavská	5	Lietavská	https://www.goog	áno	Petržalka		93,1
1034	Rusovská- Kopčianska	5	Rusovská cesta	https://www.goog	áno	Petržalka		98,4
1037	Rusovská- Kopčianska	5	Rusovská cesta	https://www.goog	nie	Petržalka	23,8	40,7
1040	Kopčianska	5	Kopčianska	https://www.goog	áno	Petržalka		36,8
1041	Krasovského	5	Krasovského	https://www.goog	nie	Petržalka	10,9	17,8
1042	Krasovského	5	Krasovského	https://www.goog	nie	Petržalka	8,4	14,0
1047	Šustekova	5	Šustekova	https://www.goog	nie	Petržalka	17,3	22,2
1048	Osuského	5	Osuského	https://www.goog	nie	Petržalka	27,6	23,5
1050	Romanova	5	Romanova	https://www.goog	nie	Petržalka	16,2	17,5
1054	Viedenská cesta	5	Viedenská cesta	https://www.goog	áno	Petržalka		35,8

1055	Viedenská cesta	5	Viedenská cesta	https://www.goog	áno	Petržalka		44,3
1056	Viedenská cesta	5	Viedenská cesta	https://www.goog	áno	Petržalka		21,7
1057	Rusovská - Viedenská	5	Rusovská - Viedenská	https://www.goog	nie	Petržalka	44,4	46,2
1058	Rusovská cesta	5	Rusovská cesta	https://www.goog	nie	Petržalka	16,8	22,8
1059	Rusovská cesta	5	Rusovská cesta	https://www.goog	nie	Petržalka	16,9	22,8
1060	Rusovská cesta	5	Rusovská cesta	https://www.goog	nie	Petržalka	31,2	28,6
1063	Šintavská	5	Šintavská	https://www.goog	áno	Petržalka		24,9
1068	Vyšehradná	5	Vyšehradná	https://www.goog	áno	Petržalka		60,6
1069	Azúrová	5	Azúrová	https://www.goog	áno	Petržalka		68,0
1071	Azúrová	5	Azúrová	https://www.goog	nie	Petržalka	21,2	123,5
1072	Cestalll/00246-E75 do Jaroviec	5	Cestalll/00246-E75 do Jaroviec	https://www.goog	áno	Jarovce		54,2
1073	Cestalll/00246-E75 do Jaroviec	5	Cestalll/00246-E75 do Jaroviec	https://www.goog	áno	Jarovce		20,7
1074	Smaragdová	5	Smaragdová	https://www.goog	áno	Jarovce		57,2
1075	cesta III/0024 Jarovce-Kittsee	5	cesta III/0024 Jarovce-Kittsee	https://www.goog	nie	Jarovce	36,0	52,1
1076	Balkánska	5	Balkánska	https://www.goog	áno	Rusovce		133,4
1077	E75-od Rusoviec po št. hranicu s MR	5	E75-od Rusoviec po št. hranicu s MR	https://www.goog	áno	Rusovce		41,6
1087	Romanova - Kutlíkova	5	Kutlíkova	https://www.goog	nie	Petržalka	17,4	17,6
1088	Romanova - Kutlíkova	5	Kutlíkova	https://www.goog	nie	Petržalka	15,2	15,9
1090	Kutlíkova	5	Kutlíkova	https://www.goog	nie	Petržalka	32,2	22,1
1119	Romanova	5	Romanova	https://skr.sk/F8di	nie	Petržalka	2,5	6,0
1120	Romanova	5	Romanova	https://skr.sk/F8di	nie	Petržalka	2,3	5,8
1121	Romanova	5	Romanova	https://skr.sk/r8th	nie	Petržalka	11,5	17,9
1132	E75-od Rusoviec po št. hranicu s MR	5	E75-od Rusoviec po št. hranicu s MR	https://www.goog	áno	Rusovce		20,0
1192	Osuského - Starohájska	5	Osuského	https://www.goog	nie	Petržalka	39,8	33,8
1194	Osuského - Starohájska	5	Osuského	https://www.goog	nie	Petržalka	10,1	12,5
1196	Osuského - Starohájska	5	Osuského	https://www.goog	nie	Petržalka	4,1	10,1
1198	Osuského - Starohájska	5	Furdekova	https://www.goog	nie	Petržalka	12,3	15,8
1200	Osuského - Starohájska	5	Furdekova	https://www.goog	nie	Petržalka	2,1	6,5
1202	Osuského - Starohájska	5	Furdekova	https://www.goog	nie	Petržalka	7,1	12,2
1204	Osuského - Starohájska	5	Osuského	https://www.goog	nie	Petržalka	1,4	4,8
1206	Osuského - Starohájska	5	Osuského	https://www.goog	nie	Petržalka	2,1	5,6
1208	Osuského - Starohájska	5	Osuského	https://www.goog	nie	Petržalka	1,3	4,5
1210	Osuského - Starohájska	5	Furdekova	https://www.goog	nie	Petržalka	2,5	6,6
1212	Osuského - Starohájska	5	Furdekova	https://www.goog	nie	Petržalka	1,8	5,3
1214	Osuského - Starohájska	5	Furdekova	https://www.goog	nie	Petržalka	2,2	6,2
1238	Azúrová	5	Azúrová	https://www.goog	áno	Petržalka		26,0
1240	Azúrová	5	Azúrová	https://www.goog	nie	Petržalka	8,1	11,5
1343	Rusovská - Kopčianska	5	Rusovská cesta	https://lnk.sk/mkt	nie	Petržalka	13,4	14,4
1344	Rusovská - Kopčianska	5	Kopčianska	https://lnk.sk/mkt	nie	Petržalka	13,6	18,3
1345	Rusovská - Kopčianska	5	Kopčianska	https://lnk.sk/mkt	nie	Petržalka	4,6	8,4
1346	Rusovská - Kopčianska	5	Kopčianska	https://lnk.sk/mkt	nie	Petržalka	1,8	5,8
1347	Rusovská - Kopčianska	5	Kopčianska	https://lnk.sk/mkt	áno	Petržalka		40,7
1348	Rusovská - Kopčianska	5	Kopčianska	https://lnk.sk/mkt	áno	Petržalka		89,1
1430	Azúrová - Žltá ul.	5	Azúrová	https://www.goog	nie	Petržalka	29,2	34,6
1431	Dolnozemska cesta	5	Dolnozemska cesta	https://www.goog	áno	Petržalka		33,5
1432	Dolnozemska cesta	5	Dolnozemska cesta	https://www.goog	nie	Petržalka	46,6	30,7
1434	Dolnozemska cesta	5	Dolnozemska cesta	https://www.goog	nie	Petržalka	23,0	21,5
1435	Gettingova - Dolnozemska cesta	5	Gettingova	https://www.goog	áno	Petržalka		55,5
1436	Gettingova - Dolnozemska cesta	5	Gettingova	https://www.goog	áno	Petržalka		86,0
1437	Viedenská - Einsteinova	5	Viedenská cesta	https://www.goog	áno	Petržalka		62,6
1438	Viedenská - Einsteinova	5	Viedenská cesta	https://www.goog	áno	Petržalka		64,4
1439	Nová Bratská - dialnica	5	Nová Bratská	https://www.goog	áno	Petržalka		72,5
1440	Rusovská cesta - nadjazd Panónska	5	Rusovská cesta	https://www.goog	áno	Petržalka		179,1
1441	Rusovská cesta - nadjazd Panónska	5	Rusovská cesta	https://www.goog	áno	Petržalka		167,2
1442	Einsteinova - Černyševského	5	Černyševského	https://www.goog	áno	Petržalka		126,3
1442	Panónska - Zuzany Chalupkovej	5	Panónska cesta	https://maps.app.g	nie	Petržalka	10,8	30,0
Spolu:							3317,3	6067,0
m2 x 0,038:							126,06	230,55
Suma (Eur):							356,60	

**Petržalka****485****Odstraňovanie buriny v obrubníkoch**

<b>Ulica</b>	<b>výmera (m)</b>
Kopčianska	1200
Einsteinova	3924
Jiráskova	2394
Šintavská	1120
Romanova /od Jiráskovej po Osuského /	260
Smolenická	740
Budaťínska	3054
Budaťínska slepá časť po TERNO	800
Odbočka TESCO	358
Vyšehradská	1424
Lietavská	1010
Betliarska	2488
Jantárova II.	70
Antolská	1860
Nová Bratská	2800
Jantárova I.	900
Bosákova	1606
Šustekova	320
Furdekova	1772
Mamateyova	2226
Gottingova	185
Osuského	1395
Romanova /od Osuského po Kutlíkovu /	840
PAJŠTÚNSKA /od Smolenickej po Kutlíkovu /	1020
<b>Vnútorne strany</b> Dolnozemska	7800
Kutlíková	1440
Pajštúnska	500
Viedenská / od Einsteinovej po Rusovskú /	720
Viedenská/ pri protipovodňovej stene	960
Rusovská	3000
Rusovská- Kopčianska /schody/	560
Černyševského / od Bosákovej po Farského /	1592
pri Starom háji	200
Krasovského	500
nám. Hraničiarov	1266
Dolnozemska	8960
Kutlíkova	2480
nájazdy na Prístavný most	600
Dolnozemska- Kutlíková odt. Žlaby	2200
Panónska	12832
Panónska / od Eisteinovej po Nový most/	538

Bratská	3560
Cesta na Berg	4366
Nájazdy z Panónskej cesty na	
-Eisteinovu	2100
-Rusovskú	1400
-Pajštúnsku	1276
-Budatínsku	950
<b>Vnútorne strany :</b>	
Nájazdy z Panónskej cesty na :	
-Eisteinovu	326
-Rusovskú	151
-Bratskú	766
-Budatínsku	280
Panónska / od Eisteinovej po Dolnozemsú/	11200
Bratská	1460
<b>Spolu :</b>	<b>107749</b>

# Odstraňovanie buriny v obrubníkoch

**486**

Mestská časť : **Rusovce,Čunovo**

		m
Balkánska		5506
Hraničiarska		1862
Novosadná		388
Jarovce - Kittsee		2800
	<b>Spolu :</b>	<b>10556</b>

## CHODNÍKY

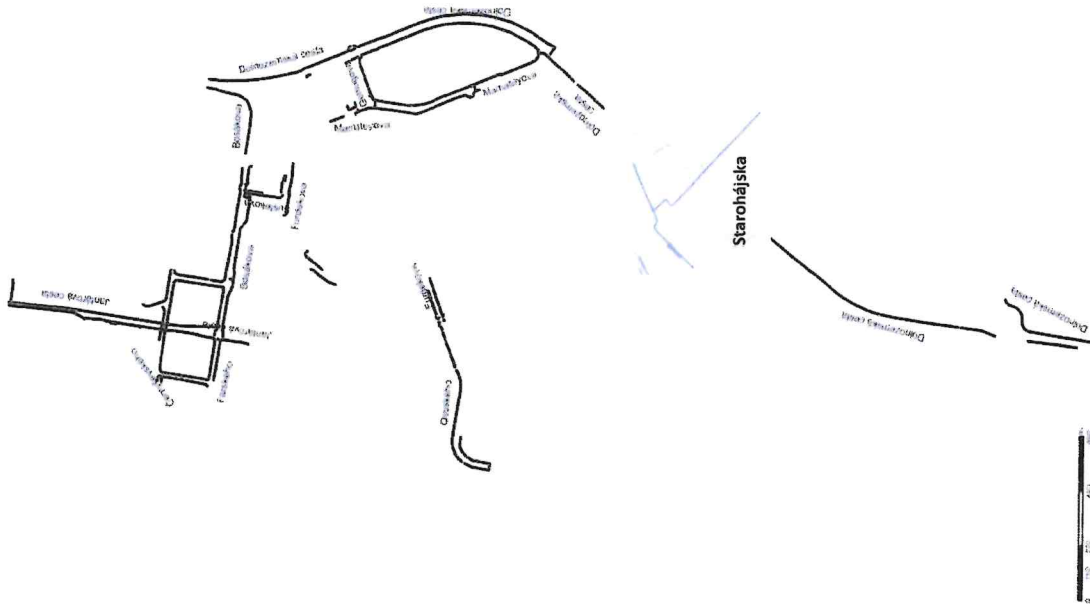
č.	názov	ľavý chodník		pravý chodník		úsek
		dĺžka (m)	plocha (m <sup>2</sup> )	dĺžka (m)	plocha (m <sup>2</sup> )	
1	Bosákova	955,5	4 594,7	1 113,4	3 045,9	Bosákova (od Dolnozemskej)
2	Černyševského	812,7	1 071,3	619,3	1 014,2	Černyševského (od Bosákovej)
3	Muchovo námestie	478,1	1 062,7	365,8	680,1	Muchovo námestie
4	Dolnozemská cesta	2 652,1	5 958,3	3 512,4	9 316,6	Dolnozemská cesta
5	Farského	180,3	603,0	198,0	634,0	Farského (od Černyševského)
6	Furdékova	379,8	1 166,1	433,1	1 229,3	Od zájazdu vjazdu po oločku za Malým Draždiakom (pešia zóna)
7	Gettingova	371,9	1 233,7	0,0	0,0	Gettingova (od Dolnozemskej)
8	Jantárová cesta	389,6	2 349,3	280,3	1 848,4	Jantárová cesta (od zjazdu na Krasovského po Rusovskú cestu)
9	Mamatejova	902,7	3 451,6	790,7	3 002,1	Mamatejova
10	Starohájska - v lesoparku	1 417,0	6 187,0	0,0	0,0	Nie pri hlavnej ceste! V okolí dostihovej dráhy
11	Starohájska	0,0	0,0	298,0	637,6	Od Osuského po Dudovu
12	Osuského	658,9	2 396,3	765,5	2 774,0	Osuského
13	Šustekova	19,8	68,9	245,3	1 084,2	Šustekova
SPOLU:		9 218,4	30 142,9	8 621,8	25 266,4	

## LÁVKY

č.	názov	dĺžka (m)	plocha (m <sup>2</sup> )
7	Jantárová cesta (P)	919,9	2 699,1
7	Jantárová cesta (L)	963,1	2 811,7
Spolu:		1 883,0	5 510,8

Plocha súčet  
Dĺžka súčet

60 920,1  
19 723,2



## CHODNÍKY

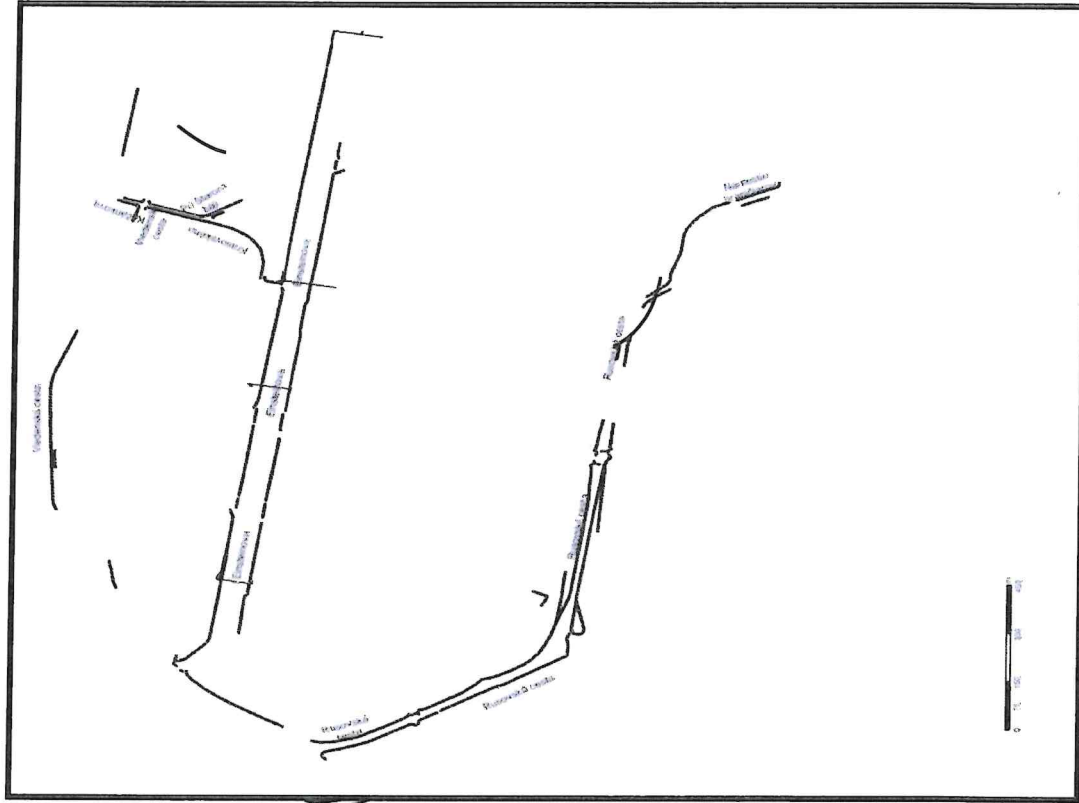
č.	názov	ľavý chodník		pravý chodník		úsek
		dĺžka (m)	plocha (m <sup>2</sup> )	dĺžka (m)	plocha (m <sup>2</sup> )	
1	Einsteinova	1 670,2	4 579,2	1 515,2	4 776,8	Einsteinova
2	Krasovského	199,9	571,5	454,5	845,3	Krasovského
3	Námestie hraničiarov	762,9	1 920,8	291,3	1 213,9	Nám. Hraničiarov
4	Pri Starom háji	118,9	356,4	44,2	60,1	Pri Starom háji
5	Rusovská cesta	1 873,1	5 385,9	1 808,2	5 959,2	Rusovská cesta + nájazdy
6	Pri seči	163,2	228,3	0,0	0,0	od Einsteinovej popri bývalom objekte DPB a.s.
7	Viedenská cesta	1 770,3	4 094,8	854,9	1 511,2	Viedenská cesta od Rusovskej po Starý most
<b>SPOLU:</b>		<b>6 558,5</b>	<b>17 136,9</b>	<b>4 968,3</b>	<b>14 366,5</b>	

## LÁVKY

č.	názov	dĺžka (m)	plocha (m <sup>2</sup> )
1	Einsteinova - Pri Seči - Šustekova	336,9	759,5
1	Einsteinova - Krasovského	272,2	996,2
1	Einsteinova - Aupark - Digital Park	164,6	633,3
1	Einsteinova - Incheba	267,4	940,5
<b>Spolu:</b>		<b>1 041,1</b>	<b>3 329,5</b>

Plocha súčet 34 832,9

Dĺžka súčet 12 567,9





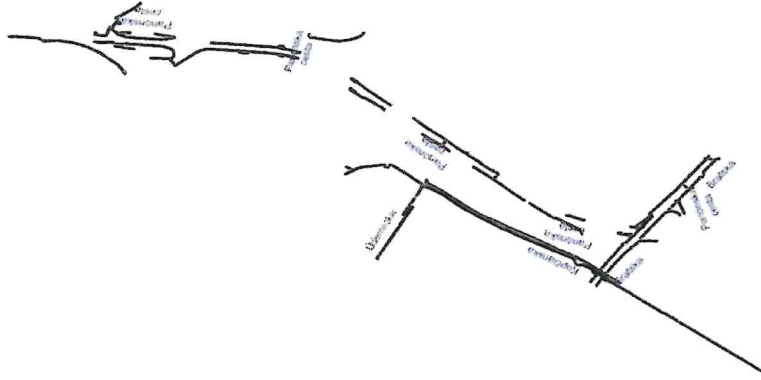
585

Městská část: Petřálka

CHODNÍKY

č.	název	levý chodník		pravý chodník		úsek
		délka (m)	plocha (m <sup>2</sup> )	délka (m)	plocha (m <sup>2</sup> )	
1	Kopčianská	7,3	22,2	2 316,7	5 645,2	Kopčianska – po štátnu hranicu
2	Údernická	260,3	534,9	0,0	0,0	Údernická po Gogoľovu
3	Azúrová	74,2	204,9	56,7	166,4	Azúrová pred bytovkou
4	Panónska cesta	2 901,5	7 155,4	3 390,9	9 391,1	Panónska cesta
SPOLU:		3 243,3	7 917,4	5 764,3	15 202,7	

plocha súčet 23 120,0  
 Délka súčet 9 007,6



Pravý chodník

Levý chodník



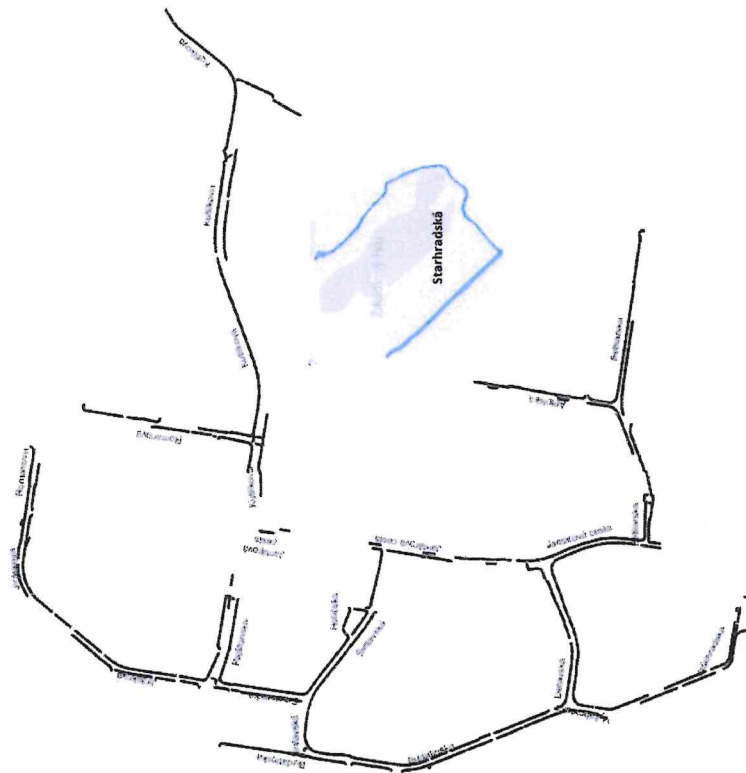
Pravý chodník

Levý chodník

## CHODNÍKY

č.	názov	ľavý chodník		pravý chodník		úsek
		dĺžka (m)	plocha (m <sup>2</sup> )	dĺžka (m)	plocha (m <sup>2</sup> )	
1	Antolská	203,1	569,7	493,3	1 165,5	Antolská
2	Betliarska	876,6	2 182,3	694,0	2 159,8	Betliarska (od Jantárovvej)
3	Budaťínska	1 281,4	3 015,5	1 229,6	3 024,0	Budaťínska (od Lietavskej)
4	Jantárová cesta	1 674,2	5 440,8	1 179,8	4 046,2	Jantárová cesta (od Pajštúnskej po Vyšehradskú)
5	Jiráskova	718,9	2 524,1	1 329,8	2 935,9	Jiráskova (od Pajštúnskej)
6	Kutlíkova	738,7	2 517,6	1 717,1	4 296,8	Kutlíkova (od Dolnozemskej)
7	Starhradská	1 030,0	4 947,0	0,0	0,0	Od zájazdu vjazdu po otočku za Malým Draždiakom (pešia zóna)
8	Lietavská	508,0	1 496,4	567,1	1 640,1	Lietavská (od Budaťínskej)
9	Pajštúnska	542,5	1 291,9	402,0	1 604,4	Pajštúnska (od Kutlíkovej)
10	Romanova	462,9	1 394,7	856,0	4 032,1	Romanova (od Jiráskovej)
11	Smolenická	300,0	890,8	278,9	819,8	Smolenická
12	Šintavská	544,1	1 623,5	689,9	1 841,8	Šintavská (od Budaťínskej)
13	Vyšehradská	500,1	1 159,8	498,5	1 061,2	Vyšehradská (od Lietavskej)
14	Topoľčianska	0,0	0,0	37,7	65,1	Topoľčianska, križovatka s Jantárovou
15	Nám. Jána Pavla II.	0,0	0,0	1 022,3	3 439,2	V okolí kostola + pri Chorv. Ramene
16	Zrkadlový háj	63,3	221,5	46,2	176,8	Zrkadlový háj
17	Janíkov dvor	449,7	2 710,7	246,1	1 466,4	Janíkov dvor
17	<b>SPOLU:</b>	<b>9 893,5</b>	<b>31 986,3</b>	<b>11 288,3</b>	<b>33 775,0</b>	

Plocha súčet 65 761,3  
Dĺžka súčet 21 181,8



0 100 200 300 400 500 600 700 800 900 1000

# 588

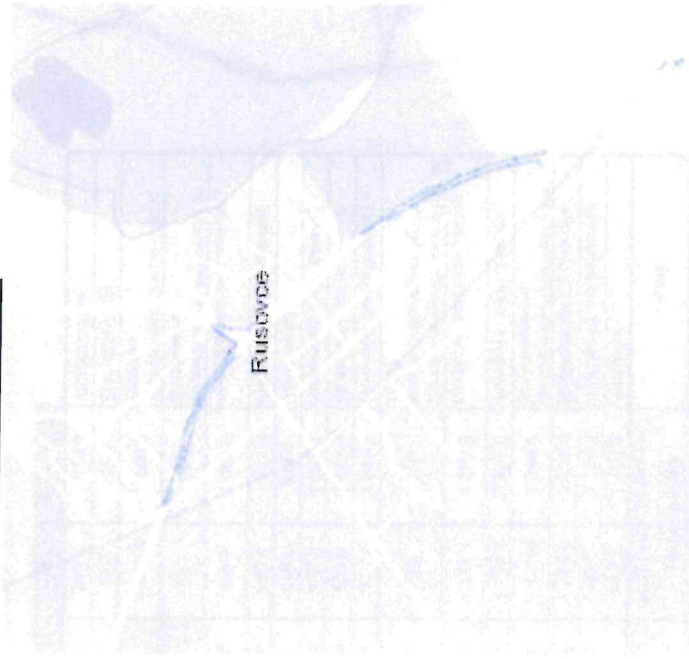
Městská část: Rusovce

## CHODNÍKY

č.	název	ľavý chodník		pravý chodník		úsek
		dĺžka (m)	plocha (m <sup>2</sup> )	dĺžka (m)	plocha (m <sup>2</sup> )	
2	<b>Balkánska</b>	1 627,3	2 951,1	1 505,9	2 397,0	Vyradeny úsek cesty III/00247-Rusovce-Jarovce
<b>SPOLU:</b>		<b>1 627,3</b>	<b>2 951,1</b>	<b>1 505,9</b>	<b>2 397,0</b>	

**Plocha súčet 5 348,1**

**Dĺžka súčet 3 133,2**

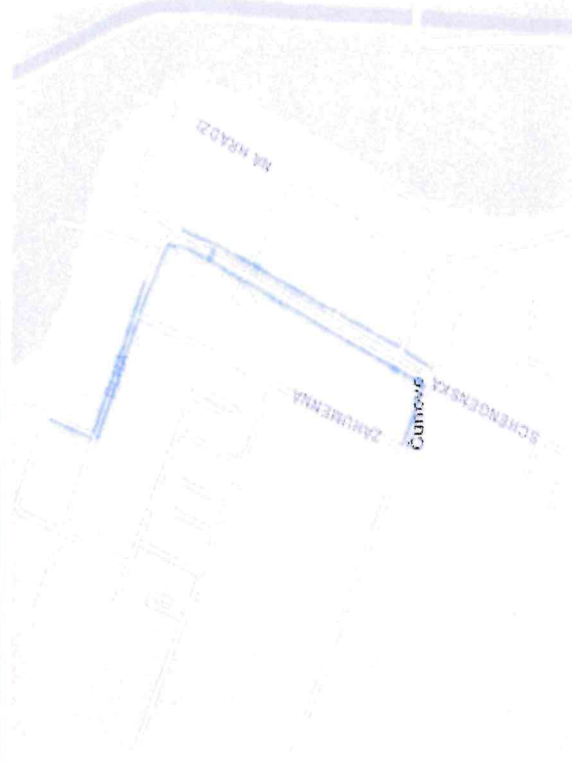


# 589

Mestská část: Čunovo

## CHODNÍKY

č.	název	lávý chodník		pravý chodník		úsek
		délka (m)	plocha (m <sup>2</sup> )	délka (m)	plocha (m <sup>2</sup> )	
1	<i>Dlhá</i>	376,6	589,8	291,0	511,9	<i>Dlhá (od Hraničarskej)</i>
2	<i>Novosadná</i>	92,9	115,8	0,0	0,0	<i>Novosadná</i>
4	<i>Hraničarska</i>	620,7	1 027,2	561,2	903,3	<i>Hraničarska</i>
5	<i>Petržalská</i>	118,5	141,3	0,0	0,0	<i>Petržalská</i>
<b>SPOLU:</b>		<b>1 208,7</b>	<b>1 874,1</b>	<b>852,2</b>	<b>1 415,2</b>	



**Plocha súčet 3 289,3**  
**Délka súčet 2 060,9**

## ZÚ - Cyklotrasy

590

oblasť	rajón	FID	m.č.	lokality	Ulica	dĺžka cyklo (m)	plocha cyklo (m <sup>2</sup> )
5	310	82	Petržalka	O6	Antolská	1 291,00	3614,8
5	310	83	Petržalka	O6 - cyklotrasa Chorvátske rameno	Tematínska	448,00	2240
5	310	156	Petržalka	R18	Jantarova cesta	857,00	2571
5	310	140	Petržalka	R19 - Kopčianska radiála	Gercenova	833,00	2082,5
5	310	133	Petržalka	R19 - Kopčianska radiála	Kopčianska	492,00	1426,8
5	310	624	Petržalka	R19 - Kopčianska radiála	Kopčianska	44,00	127,6
5	310	141	Petržalka	R19 - Kopčianska radiála	Nobelovo námestie	55,00	154
5	310	85	Petržalka	R28 - Čunovská radiála	Mimo zastavané územie - hrádza Dunaj	200,00	660
5	310	930	Petržalka	(R29)	Krasovského	87,00	130,5
5	310	931	Petržalka	(R29)	Krasovského	158,00	405
5	310	932	Petržalka	(R29)	Krasovského	112,00	168
5	310	589	Petržalka	(R38)	Antolská	47,00	122,2
5	310	155	Petržalka	R38 - Chorvátske rameno	Jantarova cesta	915,00	2516,25
5	310	165	Petržalka	R38 - Chorvátske rameno	Mimo zast. územie - chorvátske rameno	2 019,00	6057
5	310	681	Petržalka	R38 - Chorvátske rameno	Mimo zast. územie - chorvátske rameno	334,00	1202,4
5	310	682	Petržalka	R38 - Chorvátske rameno	Mimo zast. územie - chorvátske rameno	122,00	402,6
5	310	680	Petržalka	R38 - Chorvátske rameno	Tematínska	444,00	2220
5	310	119	Petržalka	R48 - Starohájska - Dolnozemska	Námestie Hraničiarov	420,00	1050
5	310	592	Petržalka	R48 - Starohájska - Dolnozemska	Námestie Hraničiarov	51,00	153
5	310	120	Petržalka	R48 - Starohájska - Dolnozemska	Starohájska	246,00	738
5	310	121	Petržalka	R48 - Starohájska - Dolnozemska	Starohájska	585,00	1755
5	310	122	Petržalka	R48 - Starohájska - Dolnozemska	Starohájska	48,00	192
5	310	123	Petržalka	R48 - Starohájska - Dolnozemska	Starohájska	436,00	1090
5	310	163	Petržalka	S382 - Trasa po Mamateyovej	Mamatejova	489,00	1124,7
5	310	162	Petržalka	S382 - Trasa po Mamateyovej	Mamatejova	484,00	1113,2
<b>SPOLU:</b>						<b>11 217,00</b>	<b>33 316,55</b>

**REZ KRÍKOV A STRIHANIE ŽIVÝH PLOTOV****Z / 17 / 50**

Mestská časť : Čunovo

<b>živý plot - strihanie</b>				
	<b>komunikácie</b>	<b>0 – 1,5</b>	<b>1:5-1:2</b>	<b>nad1:2</b>
1	Hraničiarska, Dlhá / ž. plot /	390		
	<b>Spolu m<sup>2</sup> :</b>	<b>390</b>	<b>0</b>	
	<b>Celkom m<sup>2</sup> :</b>	<b>390</b>		

**REZ KRÍKOV A STRIHANIE ŽIVÝH PLOTOV****Z/14/50**

Mestská časť : Petržalka

<b>živý plot - strihanie</b>				
	<b>komunikácie</b>	<b>do 1,5 m</b>	<b>nad 1,5 m</b>	
1	Cesta na Berg / plot /		1388	
2	Panónska / plot /		400	
3	Einsteinová / kríky /	7200		
4	Mamateyova-Dolnozemska (konecna autobusov)		62	
	<b>Spolu m<sup>2</sup> :</b>	<b>7200</b>	<b>1850</b>	
	<b>Celkom m<sup>2</sup> :</b>	<b>9050</b>		

**REZ KRÍKOV A STRIHANIE ŽIVÝH PLOTOV****Z / 14 /60**Mestská časť : **Petržalka**

<b>Orez kríkov</b>				
	<b>komunikácie</b>	<b>ks</b>	<b>do 1,5m</b>	<b>1,5 -3m</b>
1	Panónska za OD Danubia / kríky /	1108		1108
2	Einsteinová / kríky /	5776		5776
3	Lietavska	20		20
4	Einsteinova - Rusovská	60		60
5	Most Apollo	154		154
6	Nová Bratská	487		487
7	od Eisteinovej po Nový most	504		504
8	Einsteinova-zjazdy a výjazdy	4596	4596	
9	Dolnozemska /podchod/	70		70
	<b>Spolu ks. :</b>	<b>12775</b>	<b>4596</b>	<b>8179</b>
	<b>Celkom ks. :</b>	<b>12775</b>		

**REZ KRÍKOV A STRIHANIE ŽIVÝH PLOTOV****Z / 17 / 60**

Mestská časť : Čunovo

<b>orez kríkov</b>				
		<b>kríky</b>		
		<b>do 1,5m</b>	<b>do 3m</b>	<b>nad 3m</b>
1	clo Rajka	35		
	<b>Spolu ks :</b>	<b>35</b>	<b>0</b>	
	<b>Celkom ks :</b>	<b>35</b>		

	Komunikácia	Počet	Smer počítania	Strana						Vpusty na moste	
				Ľavá			Pravá			Ľavá str.	Pravá str.
				1	2	3	1	2	3		
1	Rusovská cesta	66	od Viedenskej	0	2	34	0	3	27	23	21
2	Námestie Hraničiarov	29	od Rusovskej cesty	0	0	13	0	0	16		
3	Osuského	44	od Nám. Hraničiarov	0	6	20	0	5	13		
4	Jiraskova	56	od Romanovej	0	3	30	0	3	20		
5	Smolenická	20	od Jiraskovej	0	1	9	0	2	8		
6	Dolnozemska	379	od mosta Apollo	0	2	183	0	6	188	10	34
7	Budatínska	84	od Panónskej cesty	0	5	39	0	3	37		
8	Lietavská	43	od Jantárovej cesty	0	3	14	0	6	20		
9	Vyšehradská	48	od Lietavskej	0	0	25	0	1	22		
10	Vyšehradská	8	od Lietavskej na Panónsku cestu	0	0	4	0	0	4		
11	Betliarska	75	od Jantárovej cesty	0	4	35	0	6	30		
12	výjazd Einsteinova-Panónska	12	smerom na SNP pri auparku			12					
13	výjazd Einsteinova-Panónska	11	smerom na SNP pri Inchebe			11					
14	výjazd Einsteinova-Panónska	10	smerom na žel. stanicu, pri Digital parku			5		5			
15	výjazd Einsteinova-Panónska	7	smerom na žel. Stanicu, pri hotely Esprit			1		5			
16	Dolnozemska	3	od Betliarskej pri poliklinike ProCare			3					
17	Dolnozemska	7	od Betliarskej pri Bzovickej			7					
18	Panónska cesta	342	od mosta SNP	0	3	116	0	5	116	49	53
19	Viedenská cesta	148	od Rusovskej cesty	0	6	45	0	19	40	19	19
20	Kopčianska	55	od Rusovskej cesty	0	0	26	0	0	29		
21	Pajštúnska	16	od Bratskej	0	3	5	0	0	8		
22	Kutlíková	92	od Pajštúnskej	0	4	44	2	6	36		
23	Romanova	55	od Kutlíkovej	0	1	31	0	0	23		
24	Furdekova	50	od Siarohájskej	0	1	23	0	2	24		
25	Mamateyova	82	od Furdekovej	2	3	33	3	5	36		
26	Bosákova	66	od Dolnozemskej	0	1	31	0	2	32		
27	Einsteinova	140	od výjazdu z Viedenskej cesty	2	30	37	0	54	17		
28	Údernicka	14	od Kopčianskej	0	9	4	0	0	1		
29	Bratská	103	od Pajštúnskej	0	11	16	0	10	14	26	26
30	Obchvat	57	od Bratskej na diaľnicu	0	5	22	0	3	27		
31	Farského	11	od Černyševského	0	0	6	0	0	5		
32	Černyševského	43	od Farského	0	6	14	0	0	23		
33	Výjazdy	9	z Bratskej na Panónsku	0	0	0	0	0	9		
34	Bosákova	16	od Černyševského	0	0	8	0	0	8		
35	Šustekova	10	od Bosákovej	0	0	5	0	0	5		
36	Gettingova	16	od Mamateyovej	0	0	8	0	1	7		
37	Antolská	66	od Betliarskej	0	0	30	0	4	26	3	3
38	Šintavská	49	od Topoľčianskej	0	3	23	0	2	21		
39	Balkanská	48									
40	Hraničiarska	1									
41	Krasovského	1									
42	V1 z D2 na Einst., V2 z Eins. Na D2	137									
43	Holíčská	18									
44	Nová Bratská	87	Vetva na D2 a I/61								
45	Jantárová ceta	18	od Rusovskej cesty po Viedenskú c.								
spolu :		2652		4	118	976	5	143	892	130	156

## **COP - časť ZIMA**

**platí počas 90-dňovej plnej zimnej  
pohotovosti (vyhlasuje sa primátorským  
listom)**





Údržba komunikácií - dopravné nehody (havarijná čata) počas zim. pohotovosti					
v období vyhlásenej plnej zimnej pohotovosti 90 dní					
NONSTOP havárie v 24 hod zmene 7 dní v týždni 1x čata (1čata = 2 x ručný 1x vozidlo)					
p.č.	popis	rozsah (hod.)	počet dní	jedn. cena	suma € bez DPH
1	Havarijná čata - s 2 ručnými pracovníkmi (hod.)	4 320	90	8,3933	36 259,06
2	Havarijná čata - vozidlo do 5t (hod.)	2 160	90	10,6020	22 900,32
3	Havarijná čata - vozidlo do 5t (km)	9 000	90	0,8835	7 951,50
SPOLU					67 110,88

Údržba komunikácií - snežná čata č. 1					
v období vyhlásenej plnej zimnej pohotovosti 90 dní					
od 6 hod ráno do 22:00 večer hod zmene 7 dní v týždni 1x čata (1čata = 3 x ručný 1x vozidlo)					
p.č.	popis	rozsah (hod.)	počet dní	jedn. cena	suma € bez DPH
1	Snežná čata - s 3 ručnými pracovníkmi (hod.)	4 320	90	9,2242	39 848,54
2	Snežná čata - vozidlo do 5t (hod.)	1 440	90	11,6516	16 778,30
3	Snežná čata - vozidlo do 5t (km)	9 000	90	0,9710	8 739,00
SPOLU					65 365,85

Údržba komunikácií - snežná čata č. 2					
v období vyhlásenej plnej zimnej pohotovosti 90 dní					
od 6 hod ráno do 22:00 večer hod zmene 7 dní v týždni 1x čata (1čata = 3 x ručný 1x vozidlo)					
p.č.	popis	rozsah (hod.)	počet dní	jedn. cena	suma € bez DPH
1	Snežná čata - s 3 ručnými pracovníkmi (hod.)	4 320	90	9,2242	39 848,54
2	Snežná čata - vozidlo do 5t (hod.)	1 440	90	11,6516	16 778,30
3	Snežná čata - vozidlo do 5t (km)	9 000	90	0,9710	8 739,00
SPOLU					65 365,85

Údržba komunikácií - MHD čata č. 1					
v období vyhlásenej plnej zimnej pohotovosti 90 dní					
NONSTOP čata v 24 hod zmene 7 dní v týždni 1x čata (1čata = 4 x ručný 1x vozidlo)					
p.č.	popis	rozsah (hod.)	počet dní	jedn. cena	suma € bez DPH
1	MHD čata - so 4 ručnými pracovníkmi (hod.)	48	1	9,2242	442,76
2	MHD čata - vozidlo do 5t (hod.)	8	1	11,6516	93,21
3	MHD čata - vozidlo do 5t (km)	9 000	90	0,9710	8 739,00
SPOLU					9 274,97

535,97  
659,2485

Údržba komunikácií - MHD čata č. 2					
v období vyhlásenej plnej zimnej pohotovosti 90 dní					
NONSTOP čata v 24 hod zmene 7 dní v týždni 1x čata (1čata = 4 x ručný 1x vozidlo)					
p.č.	popis	rozsah (hod.)	počet dní	jedn. cena	suma € bez DPH
1	MHD čata - so 4 ručnými pracovníkmi (hod.)	8 640	90	9,2242	79 697,09
2	MHD čata - vozidlo do 5t (hod.)	2 160	90	11,6516	25 167,46
3	MHD čata - vozidlo do 5t (km)	9 000	90	0,9710	8 739,00
SPOLU					113 603,54

**Zoznam rájónov zimnej údržby - ričné odstraňovanie snehu v V. BA obvode (bez zmlúv na ZÚ s MČ Jarovce a Rusovce)**

číslo	Lokalita (Lokality, prioritné ulice)	M.L.	Celková plocha komunikácií pri pohľadovci (m <sup>2</sup> )	Celková plocha komunikácií pri pluhovaní s posypom (m <sup>2</sup> )	Typ posypového materiálu	Normovaná dávka (grm <sup>2</sup> )	sk	postupnosť dobíjovania				sof		solimad		tony		
								24h HC All (1+2)	16h. Snežná čata 3,1 (1+3)	16h. Snežná čata 3,2 (1+3)	24h. MHD čata 3,1 (1+4)	24h. MHD čata 3,2 (1+4)	počet MHD	pluh. s posypom	poradovca		pluh. s posypom	poradovca
580	Terasy	Perťalka	10 802,43	10 802,43	MgCl <sub>2</sub>	80	1							10 802	10 802	0,87	0,87	
581	Boškovca, Černýevského, Muchovo nám., Dobrozemská cesta, Farského, Furdekova, Gettingova, Janáčkova cesta (od jazdu na Krasovského po Rusovskú cestu), Mamatyeva, Onuského, Šustetova, Starohájka v okolí destilovnej zláhy	Perťalka	55 409,31	17 840,20	NaCl	100	1	1						17 840	55 409	1,78	5,54	
582	Einšteňova, Krasovského, Námestie hraničiarov, Pri Starom háji, Rusovská cesta, Pri Sači, Viedenská cesta	Perťalka	31 503,80	11 526,80	NaCl	100	1	2						11 527	31 503	1,15	3,15	
584	Brasáď, Nová Bratislava, Viedenská cesta	Perťalka	16 811,50	7 924,30	NaCl	100	0,5	3						7 924	16 812	0,79	1,66	
585	Aziurová, Kopčianska, Pandinská cesta, Udiernica	Perťalka	22 992,42	8 984,60	NaCl	100	0,5	4						8 985	22 992	0,90	2,30	
586	Antošská, Betlarická, Budateľská, Janáčkova cesta, Jiráskova, Kutilkova, Lietavská, Pajlitumská, Remňanova, Smolenička, Slnavská, Východárska, Topoľčianska (east), Nám. Jána Pavla II., Ztrádivý háj, Janišov dŕor	Perťalka	65 761,34	21 181,79	NaCl	100	1	3						21 182	65 761	2,12	6,58	
587	Čičkova	Perťalka	33 316,55	33 316,55	NaCl	100	1							33 317	33 317	3,33	3,33	
MHD	Perťalka MHD nástupištia	Perťalka	18 809,94	5 260,50	NaCl	100	1							5 261	18 809	0,53	1,54	
581	Perťalka MHD nástupištia	Perťalka	2 820,00	2 820,00	NaCl	200	1	1	1	1	1	1	1	2 820	2 820	0,56	0,56	
582	Janáčkova cesta (P. J. Janáčkova cesta (1))	Lávky	5 310,80	4 408,64	MgCl <sub>2</sub>	80		1										
588	Einšteňova - Krasovského, Einšteňova - Ausank - Digital Park, Einšteňova - Inčubos	Perťalka	3 129,50	2 664,60	MgCl <sub>2</sub>	80												
589	Balkánska v MHD nástupištia (6 ks x 120 m <sup>2</sup> )	Rusovce	5 468,10	3 853,20	NaCl	100		2						3 253	5 468	0,33	0,95	
712	Dlhá, Novosádská, Hrančiarška, Perťalká	Čumovo	2 043,50	3 251,50	NaCl	100	1	2						2 043	3 251	0,33	0,20	
	Parkovská P+R - Perťalka, parkovisko Černýevského	Perťalka	7 017,00	5 564,00	NaCl	100		5	4					5 562	7 017	0,60	0,73	
	spolu		281 576,69	139 284,11			8							121 313	281 584	12,41	28,47	
														17 975	19 743	1,48	1,58	



Zoznam rájónov zimnej údržby - ručné odstraňovanie snehu pri celom V. BA obvode (bez zmlúv na ZU s MČ)																	
№	Lokalita ( <i>ľavý, prioritné ulice</i> )	/ <i>ľavý</i> /	M.č.	Celková plocha komunikácií (pri poriadovej) (m <sup>2</sup> )	Celková plocha komunikácií (pri pluhovaní s posypom) (m <sup>2</sup> )	Typ posypového materiálu	Normovaná dávka (g/m <sup>2</sup> )	sypac do 4 ton	ka		sof		seimag		tony		
									HC All (poradie zšahov)	Snežná časť (poradie zšahov)	m <sup>2</sup>	tony	m <sup>2</sup>	tony			
581	Bodkova, Černýšovského, Muchovo nám., Dolnozemská cesta, Friského, Furdiškova, Gettingova, Jančárová cesta (od jazu na Krasovského po Rusovskú cestu), Nematejova, Osnického, Sutelkova		Peřizálka	#ODKAZ!	#ODKAZ!	Naci	100	1	2.	#ODKAZ!	#ODKAZ!	#ODKAZ!	#ODKAZ!				
582	Einsteinova, Krasovského, Námestie hraníčov, Pri Starom háji, Rusovská cesta, Pri Seči, Viedenská cesta		Peřizálka	#ODKAZ!	#ODKAZ!	Naci	100	1	3.	#ODKAZ!	#ODKAZ!	#ODKAZ!	#ODKAZ!				
584	Britská, Viedenská cesta		Peřizálka	#ODKAZ!	#ODKAZ!	Naci	100	0,6	1.	#ODKAZ!	#ODKAZ!	#ODKAZ!	#ODKAZ!				
585	Asturová, Koptčianska, Peniónska cesta		Peřizálka	#ODKAZ!	#ODKAZ!	Naci	100	0,6	2.	#ODKAZ!	#ODKAZ!	#ODKAZ!	#ODKAZ!				
586	Antolská, Jellarska, Budatínska, Jančárová cesta, Jiráskova, Kutlíkova, Lietavská, Pajštúnka, Romanova, Smolenická, Šintovská, Vyšehradská, Holíčska		Peřizálka	#ODKAZ!	#ODKAZ!	Naci	100	1	3.	#ODKAZ!	#ODKAZ!	#ODKAZ!	#ODKAZ!				
587	Jančárová, Palmová, Cesta III/1020 Jarovce-Klitze, Mandľová, Ovocná		Jarovce	8 585,50	4 176,90	Naci	100	0,5	4.	4 477	8 580	0,45	0,86				
588	Balkánska		Rusovce	5 318,10	3 133,20	Naci	100	1	5.	3 133	5 348	0,31	0,53				
590	<i>Cvrborazy</i>		Peřizálka	33 316,55	33 316,55	Naci	100	1		33 317	33 317	3,33	3,33				
581	Jančárová cesta ( P ), Jančárová cesta ( L )	Ľavý	Peřizálka	5 510,80	4 408,64	MgSi2	80	1.						4 409	5 511	0,35	0,44
589	Einsteinova - Krasovského, Einsteinova - Aupark - Digital Park, Einsteinova - Incheba	Ľavý	Peřizálka	3 428,50	3 463,60	MgSi2	80							2 664	3 330	0,21	0,27
712	Dlhá, Novosadná, Hrančiariska, Peřizálská		Čunovo	2 044,50	3 253,50	Naci	100	0,5		3 252	2 045	0,33	0,20				
	Parkoviská P+R - Peřizálka, parkovisko Černošovského	Parkoviská	Peřizálka	7 317,00	5 954,00	Naci	100	0,5	7.	5 954	7 317	0,80	0,73				
	spolu			#ODKAZ!	#ODKAZ!			6		#ODKAZ!	#ODKAZ!	#####	#####	7 072	8 640	0,57	0,71

Počet	Passportové číslo	Názov zastávky	Google Streetview	Mestská časť	Smer	Číslo linky MHD
1	52301	Antolská	<a href="https://www.google.com/maps/@48.103286,17.1155448,3a,75y,269.18h,79.63t/data=!3m7!1e1!3m5!1s6ZEP0ObUoxL0tjyJhZ0IA!2e0!5s20140701T000000!7!13312!8!6656">https://www.google.com/maps/@48.103286,17.1155448,3a,75y,269.18h,79.63t/data=!3m7!1e1!3m5!1s6ZEP0ObUoxL0tjyJhZ0IA!2e0!5s20140701T000000!7!13312!8!6656</a>	Petržalka	nástupište	59, 99
2	52302	Antolská	<a href="https://www.google.com/maps/@48.1035309,17.1155609,3a,75y,40.19h,81.33t/data=!3m7!1e1!3m5!1sV5Gdvo!O913EVs-OtOTLZw!2e0!5s20140701T000000!7!13312!8!6656">https://www.google.com/maps/@48.1035309,17.1155609,3a,75y,40.19h,81.33t/data=!3m7!1e1!3m5!1sV5Gdvo!O913EVs-OtOTLZw!2e0!5s20140701T000000!7!13312!8!6656</a>	Petržalka	vystupište	59, 99
3	63101	Betliarska	<a href="https://www.google.com/maps/@48.0993309,17.1224066,3a,49.6y,327.22h,86.82t/data=!3m6!1e1!3m4!1s5SXvds9mbXuRWGbTG!scD!2e0!7!16384!8!8192">https://www.google.com/maps/@48.0993309,17.1224066,3a,49.6y,327.22h,86.82t/data=!3m6!1e1!3m4!1s5SXvds9mbXuRWGbTG!scD!2e0!7!16384!8!8192</a>	Petržalka	Bzovicka	92, 99, 192, N95, N99
4	02003	Bosákova	<a href="https://www.google.com/maps/@48.1277806,17.1235022,3a,75y,337.58h,81.32t/data=!3m6!1e1!3m4!1sFmwlk3QZuJFrOaLHcSNJVw!2e0!7!16384!8!8192">https://www.google.com/maps/@48.1277806,17.1235022,3a,75y,337.58h,81.32t/data=!3m6!1e1!3m4!1sFmwlk3QZuJFrOaLHcSNJVw!2e0!7!16384!8!8192</a>	Petržalka	Mlyнарovičova	84, 99, N80, N99
5	02001	Bosákova	<a href="https://www.google.com/maps/@48.1276237,17.1255751,3a,75y,174.02h,80.56t/data=!3m6!1e1!3m4!1s3bMdZm4_Sl2kVHgEukCcA!2e0!7!16384!8!8192">https://www.google.com/maps/@48.1276237,17.1255751,3a,75y,174.02h,80.56t/data=!3m6!1e1!3m4!1s3bMdZm4_Sl2kVHgEukCcA!2e0!7!16384!8!8192</a>	Petržalka	Pristavný most	96, 54
6	02002	Bosákova	<a href="https://www.google.com/maps/@48.1289412,17.1244866,3a,83.1y,251.16h,85.12t/data=!3m6!1e1!3m4!1saJlloRn_v79YcrocNbx!2e0!7!16384!8!8192">https://www.google.com/maps/@48.1289412,17.1244866,3a,83.1y,251.16h,85.12t/data=!3m6!1e1!3m4!1saJlloRn_v79YcrocNbx!2e0!7!16384!8!8192</a>	Petržalka	Lachova	96
7	02201	Bradáčova	<a href="https://www.google.com/maps/@48.1138957,17.1124452,3a,75y,51.09h,82.43t/data=!3m6!1e1!3m4!1sPQEFu21nWU8_5OH50b4pQ!2e0!7!13312!8!6656">https://www.google.com/maps/@48.1138957,17.1124452,3a,75y,51.09h,82.43t/data=!3m6!1e1!3m4!1sPQEFu21nWU8_5OH50b4pQ!2e0!7!13312!8!6656</a>	Petržalka	Romanova	83, 92, 95, 99, 192, N95, 51, 54, 512
8	02202	Bradáčova	<a href="https://www.google.com/maps/@48.1147137,17.1124067,3a,75y,240.86h,89.75t/data=!3m6!1e1!3m4!1s-vACAAWtCpGbCNaUHEA!2e0!7!16384!8!8192">https://www.google.com/maps/@48.1147137,17.1124067,3a,75y,240.86h,89.75t/data=!3m6!1e1!3m4!1s-vACAAWtCpGbCNaUHEA!2e0!7!16384!8!8192</a>	Petržalka	Kutlikova	83, 92, 95, 99, 192, N95, 54
9	15801	Bratská	<a href="https://www.google.sk/maps/@48.1147468,17.0928046,3a,74y,184.61h,88.07t/data=!3m6!1e1!3m4!1s-rvPeu!u_GofrNdlq!ho!A!2e0!7!13312!8!6656">https://www.google.sk/maps/@48.1147468,17.0928046,3a,74y,184.61h,88.07t/data=!3m6!1e1!3m4!1s-rvPeu!u_GofrNdlq!ho!A!2e0!7!13312!8!6656</a>	Petržalka	Jiráskova	99, N80
10	15802	Bratská	<a href="https://www.google.com/maps/@48.1148484,17.0929856,3a,48.8y,338.5h,78.36t/data=!3m6!1e1!3m4!1sKcmf!3Q!0!V_J8PKvrmN!1e!2e0!7!16384!8!8192">https://www.google.com/maps/@48.1148484,17.0929856,3a,48.8y,338.5h,78.36t/data=!3m6!1e1!3m4!1sKcmf!3Q!0!V_J8PKvrmN!1e!2e0!7!16384!8!8192</a>	Petržalka	Kopčianska, stred	99, N80, 54
11	02403	Budatínska	<a href="https://www.google.com/maps/@48.1007841,17.1011225,3a,75y,35.51h,83.58t/data=!3m6!1e1!3m4!1s6DuzS3H0u3F!6n!Z!Xo!JMQ!2e0!7!13312!8!6656">https://www.google.com/maps/@48.1007841,17.1011225,3a,75y,35.51h,83.58t/data=!3m6!1e1!3m4!1s6DuzS3H0u3F!6n!Z!Xo!JMQ!2e0!7!13312!8!6656</a>	Petržalka	ZŠ Budatínska	93, N93
12	02402	Budatínska	<a href="https://www.google.com/maps/@48.100097,17.1033793,3a,43.5y,139.66h,89.77t/data=!3m6!1e1!3m4!1sUe4Z3!loBUHnmK!Wd_WND6Q!2e0!7!16384!8!8192">https://www.google.com/maps/@48.100097,17.1033793,3a,43.5y,139.66h,89.77t/data=!3m6!1e1!3m4!1sUe4Z3!loBUHnmK!Wd_WND6Q!2e0!7!16384!8!8192</a>	Petržalka	Znievska	59, 92, 98, 99, N99
13	02401	Budatínska	<a href="https://www.google.com/maps/@48.100824,17.1026858,3a,75y,354.05h,75.87t/data=!3m6!1e1!3m4!1sK95E!V!W!O!K!6!U!Y!U!m!V!26Q!2e0!7!13312!8!6656">https://www.google.com/maps/@48.100824,17.1026858,3a,75y,354.05h,75.87t/data=!3m6!1e1!3m4!1sK95E!V!W!O!K!6!U!Y!U!m!V!26Q!2e0!7!13312!8!6656</a>	Petržalka	ZŠ Budatínska - Lúky II	59, 92, 98, 99, N99, 512
14	02404	Budatínska	<a href="https://www.google.com/maps/@48.0997997,17.1016412,3a,47.2y,228.89h,84.71t/data=!3m6!1e1!3m4!1sXQ!S!V!F!H!D!C!J!B!G!S!K!V!J!2e0!7!16384!8!8192">https://www.google.com/maps/@48.0997997,17.1016412,3a,47.2y,228.89h,84.71t/data=!3m6!1e1!3m4!1sXQ!S!V!F!H!D!C!J!B!G!S!K!V!J!2e0!7!16384!8!8192</a>	Petržalka	Lúky V	93, N93
15	02701	Bulíkova	<a href="https://www.google.com/maps/@48.1239746,17.1292983,3a,47.2y,23.88h,85.23t/data=!3m6!1e1!3m4!1s9g4!re!Tz3!X!p!O!x!R!7!9!2e0!7!16384!8!8192">https://www.google.com/maps/@48.1239746,17.1292983,3a,47.2y,23.88h,85.23t/data=!3m6!1e1!3m4!1s9g4!re!Tz3!X!p!O!x!R!7!9!2e0!7!16384!8!8192</a>	Petržalka	Šustekova	68, 84, 88, 99, N80, N99
16	02702	Bulíkova	<a href="https://www.google.com/maps/@48.1247337,17.1287209,3a,55.6y,201.34h,82.06t/data=!3m6!1e1!3m4!1sxc!X!W!pub!Y!W!J!c!L!Z!G!F!B!A!2e0!7!16384!8!8192">https://www.google.com/maps/@48.1247337,17.1287209,3a,55.6y,201.34h,82.06t/data=!3m6!1e1!3m4!1sxc!X!W!pub!Y!W!J!c!L!Z!G!F!B!A!2e0!7!16384!8!8192</a>	Petržalka	Ovsičské nám., Ekonom. univerzita	68, 84, 88, 99, N80, N99, 53
17	02901	Bzovicka	<a href="https://www.google.com/maps/@48.0993974,17.118703,3a,38y,321.83h,86.56t/data=!3m6!1e1!3m4!1s18-B7z!V!E!K!n!9!7!2!J!r!m!Q!2e0!7!16384!8!8192">https://www.google.com/maps/@48.0993974,17.118703,3a,38y,321.83h,86.56t/data=!3m6!1e1!3m4!1s18-B7z!V!E!K!n!9!7!2!J!r!m!Q!2e0!7!16384!8!8192</a>	Petržalka	Ľubovnianska	92, 98, 99, 192, N93, N95, N99, 54, 512
18	02902	Bzovicka	<a href="https://www.google.com/maps/@48.0994258,17.1177592,3a,63.3y,139.3h,83.95t/data=!3m6!1e1!3m4!1sGm6-cXo!Q!G!B!E!A!C!V!m!0!H!q!Q!2e0!7!16384!8!8192">https://www.google.com/maps/@48.0994258,17.1177592,3a,63.3y,139.3h,83.95t/data=!3m6!1e1!3m4!1sGm6-cXo!Q!G!B!E!A!C!V!m!0!H!q!Q!2e0!7!16384!8!8192</a>	Petržalka	Betliarska, Zehrianska	92, 98, 99, 192, N93, N95, N99
19	07401	Dvory	<a href="https://www.google.sk/maps/@48.1285241,17.1050888,3a,75y,104.13h,87.65t/data=!3m7!1e1!3m5!1s!d!v!J!a!r!M!J!W!F!2!m!Th!F!S!w!2!e0!5s20180601T000000!7!13312!8!6656">https://www.google.sk/maps/@48.1285241,17.1050888,3a,75y,104.13h,87.65t/data=!3m7!1e1!3m5!1s!d!v!J!a!r!M!J!W!F!2!m!Th!F!S!w!2!e0!5s20180601T000000!7!13312!8!6656</a>	Petržalka	Zochova, Einsteinova	59, 83, 84, 91, 92, 93, 94, 191, 192, N93, 51
20	07402	Dvory	<a href="https://www.google.sk/maps/@48.1283852,17.1049473,3a,75y,273.38h,88.93t/data=!3m7!1e1!3m5!1sZ!J!A!7!d!6!sm!k!x!2!u!6!9!Q!G!F!A!2e0!5s20190701T000000!7!13312!8!6656">https://www.google.sk/maps/@48.1283852,17.1049473,3a,75y,273.38h,88.93t/data=!3m7!1e1!3m5!1sZ!J!A!7!d!6!sm!k!x!2!u!6!9!Q!G!F!A!2e0!5s20190701T000000!7!13312!8!6656</a>	Petržalka	Hálova, Rusovská cesta	59, 83, 84, 91, 92, 93, 94, 191, 192, N93
21	07601	Einsteinova	<a href="https://www.google.com/maps/@48.1316807,17.10026,3a,73.1y,158.95h,83.45t/data=!3m6!1e1!3m4!1sUB!y!4!J!Q!M!5!N!U!L!G!W!S!P!O!A!K!w!2e0!7!16384!8!8192">https://www.google.com/maps/@48.1316807,17.10026,3a,73.1y,158.95h,83.45t/data=!3m6!1e1!3m4!1sUB!y!4!J!Q!M!5!N!U!L!G!W!S!P!O!A!K!w!2e0!7!16384!8!8192</a>	Petržalka	Dvory, Aupark	80, 88, 92, 192, N95, BLAGUSS, Arriva, REGIO JET
22	07602	Einsteinova	<a href="https://www.google.com/maps/@48.1321223,17.0991391,3a,90y,351.62h,87.43t/data=!3m6!1e1!3m4!1sQ!a!G!w!N!J!M!R!R!W!O!v!z!h!G!e!y!Z!Q!2e0!7!13312!8!6656">https://www.google.com/maps/@48.1321223,17.0991391,3a,90y,351.62h,87.43t/data=!3m6!1e1!3m4!1sQ!a!G!w!N!J!M!R!R!W!O!v!z!h!G!e!y!Z!Q!2e0!7!13312!8!6656</a>	Petržalka	Kremnická, Slávie údolie	80, 88, 92, 192, 901, N95, BLAGUSS, Arriva, REGIO JET
23	07701	Ekonom. univerzita	<a href="https://www.google.com/maps/@48.1259778,17.1310815,3a,90y,42.67h,85.44t/data=!3m6!1e1!3m4!1sBC1_We2F40aw!0!k!N!O!W!b!w!2e0!7!13312!8!6656">https://www.google.com/maps/@48.1259778,17.1310815,3a,90y,42.67h,85.44t/data=!3m6!1e1!3m4!1sBC1_We2F40aw!0!k!N!O!W!b!w!2e0!7!13312!8!6656</a>	Petržalka	Most Apollo, Pristavný most	68, 87, 88, 90, 98, 184
24	07702	Ekonom. univerzita	<a href="https://www.google.com/maps/@48.1280153,17.1308775,3a,90y,227.88h,84.82t/data=!3m6!1e1!3m4!1sZ!M!G!A!R!2!2!n!m!5!w!g!r!C!K!0!h!Q!B!A!2e0!7!13312!8!6656">https://www.google.com/maps/@48.1280153,17.1308775,3a,90y,227.88h,84.82t/data=!3m6!1e1!3m4!1sZ!M!G!A!R!2!2!n!m!5!w!g!r!C!K!0!h!Q!B!A!2e0!7!13312!8!6656</a>	Petržalka	Bulíkova, Ovsičské nám.	68, 87, 88, 90, 98, 184
25	07908	Farského	<a href="https://www.google.com/maps/@48.1280083,17.1158076,3a,75y,286.19h,91.35t/data=!3m6!1e1!3m4!1s8!P!W!J!k!-!l!m!5!n!v!H!T!O!q!N!V!Q!2e0!7!13312!8!6656">https://www.google.com/maps/@48.1280083,17.1158076,3a,75y,286.19h,91.35t/data=!3m6!1e1!3m4!1s8!P!W!J!k!-!l!m!5!n!v!H!T!O!q!N!V!Q!2e0!7!13312!8!6656</a>	Petržalka	Občasná (Muchovo nám.)	občasná
26	07907	Farského	<a href="https://www.google.com/maps/@48.1278837,17.1172763,3a,75y,142.57h,85.81t/data=!3m6!1e1!3m4!1s!Y!A!n!f!O!b!7!F!B!X!B!6!3!5!U!s!0!A!2e0!7!16384!8!8192">https://www.google.com/maps/@48.1278837,17.1172763,3a,75y,142.57h,85.81t/data=!3m6!1e1!3m4!1s!Y!A!n!f!O!b!7!F!B!X!B!6!3!5!U!s!0!A!2e0!7!16384!8!8192</a>	Petržalka	Mlyнарovičova	84, 95, 99, N80, N99, X3
27	07905	Farského	<a href="https://www.google.com/maps/@48.1284637,17.1166777,3a,75y,57.91h,83.76t/data=!3m6!1e1!3m4!1sN1_YB!l!O!Q!m!0!G!4!n!J!M!E!S!r!2e0!7!13312!8!6656">https://www.google.com/maps/@48.1284637,17.1166777,3a,75y,57.91h,83.76t/data=!3m6!1e1!3m4!1sN1_YB!l!O!Q!m!0!G!4!n!J!M!E!S!r!2e0!7!13312!8!6656</a>	Petržalka	Zochova	N80
28	61902	Gercenova	<a href="https://www.google.com/maps/@48.124083,17.0998887,3a,83.6y,151.74h,81.76t/data=!3m6!1e1!3m4!1s!l!l!p!O!R!D!k!F!3!J!u!B!W!V!w!c!w!2e0!7!16384!8!8192">https://www.google.com/maps/@48.124083,17.0998887,3a,83.6y,151.74h,81.76t/data=!3m6!1e1!3m4!1s!l!l!p!O!R!D!k!F!3!J!u!B!W!V!w!c!w!2e0!7!16384!8!8192</a>	Petržalka	Hálova	88, 99, N95
29	61901	Gercenova	<a href="https://www.google.com/maps/@48.1241058,17.1004947,3a,75y,68.6h,86.81t/data=!3m6!1e1!3m4!1s!w_Ar!k!T!L!L!M!5!9!P!7!h_-o!7!w!2e0!7!16384!8!8192">https://www.google.com/maps/@48.1241058,17.1004947,3a,75y,68.6h,86.81t/data=!3m6!1e1!3m4!1s!w_Ar!k!T!L!L!M!5!9!P!7!h_-o!7!w!2e0!7!16384!8!8192</a>	Petržalka	Záporožská	88, 99, N95, 512
30	08702	Hálova	<a href="https://www.google.com/maps/@48.1237594,17.1073336,3a,83.2y,150.85h,79.45t/data=!3m6!1e1!3m4!1s!l!a!V!r!T!c!5!Sh!Z!M!0!8!w!4!B!i!q!2e0!7!16384!8!8192">https://www.google.com/maps/@48.1237594,17.1073336,3a,83.2y,150.85h,79.45t/data=!3m6!1e1!3m4!1s!l!a!V!r!T!c!5!Sh!Z!M!0!8!w!4!B!i!q!2e0!7!16384!8!8192</a>	Petržalka	Jungmannova	83, 84, 88, 92, 99, 192, N95, 53, 54
31	08701	Hálova	<a href="https://www.google.com/maps/@48.123929,17.1074561,3a,73.1y,347.68h,83.15t/data=!3m6!1e1!3m4!1sL25!N!0!k!F!9!L!v!s!p!7!X!k!Q!B!U!2e0!7!16384!8!8192">https://www.google.com/maps/@48.123929,17.1074561,3a,73.1y,347.68h,83.15t/data=!3m6!1e1!3m4!1sL25!N!0!k!F!9!L!v!s!p!7!X!k!Q!B!U!2e0!7!16384!8!8192</a>	Petržalka	Dvory, Záporožská	83, 84, 88, 92, 99, 192, N95, 51
32	09601	Holíčska	<a href="https://www.google.com/maps/@48.1071965,17.1031935,3a,75y,5.63h,80.95t/data=!3m6!1e1!3m4!1sTs!Q!C!H!V!G!X!T!o!f!o!a!C!X!K!u!D!L!Q!2e0!7!16384!8!8192">https://www.google.com/maps/@48.1071965,17.1031935,3a,75y,5.63h,80.95t/data=!3m6!1e1!3m4!1sTs!Q!C!H!V!G!X!T!o!f!o!a!C!X!K!u!D!L!Q!2e0!7!16384!8!8192</a>	Petržalka	Lúky II., Smolenická	59, 68, 94, 99, N99
33	09602	Holíčska	<a href="https://www.google.com/maps/@48.1067552,17.1042165,3a,48.6y,174.17h,89.71t/data=!3m6!1e1!3m4!1s5!T!o!R!M!X_-p!D!r!A!R!D!s!k!I!Q!2e0!7!16384!8!8192">https://www.google.com/maps/@48.1067552,17.1042165,3a,48.6y,174.17h,89.71t/data=!3m6!1e1!3m4!1s5!T!o!R!M!X_-p!D!r!A!R!D!s!k!I!Q!2e0!7!16384!8!8192</a>	Petržalka	Šintavská	68, 94, 99, N99, 54

34	10501	Hrobákova	<a href="https://www.google.com/maps/@48.1189106,17.1167437,3a,40.9y,116.22h,88.61t/data=!3m6!1e1!3m4!1sRkDkPvd7Oz9dpv013wrmw2e0!7!16384!8!8192">https://www.google.com/maps/@48.1189106,17.1167437,3a,40.9y,116.22h,88.61t/data=!3m6!1e1!3m4!1sRkDkPvd7Oz9dpv013wrmw2e0!7!16384!8!8192</a>	Petržalka	Starohájska, Nám. hraničiarov	68, 83, 92, 95, 96, 192, N80, N95, N99, 51, 54
35	10502	Hrobákova	<a href="https://www.google.com/maps/@48.1188045,17.1145321,3a,90y,357.3h,86.92t/data=!3m6!1e1!3m4!1sxlwL1RaHCWv2qDxPTyrnqbQ!2e0!7!113312!8!6656">https://www.google.com/maps/@48.1188045,17.1145321,3a,90y,357.3h,86.92t/data=!3m6!1e1!3m4!1sxlwL1RaHCWv2qDxPTyrnqbQ!2e0!7!113312!8!6656</a>	Petržalka	Romanova	68, 83, 92, 95, 96, 192, N80, N95, N99, 54
36	12701	Jasovská	<a href="https://www.google.com/maps/@48.0939552,17.1180852,3a,83.2y,333.66h,79.31t/data=!3m6!1e1!3m4!1sk1VdmlckVvaVuUclZntaOAI!2e0!7!16384!8!8192">https://www.google.com/maps/@48.0939552,17.1180852,3a,83.2y,333.66h,79.31t/data=!3m6!1e1!3m4!1sk1VdmlckVvaVuUclZntaOAI!2e0!7!16384!8!8192</a>	Petržalka	OC Lúky	91, 191, Výstup 98, N91, N93
37	12702	Jasovská	<a href="https://www.google.com/maps/@48.0937942,17.1184246,3a,75y,154.12h,80.49t/data=!3m6!1e1!3m4!1s49-A_vwp3!5d_2TPo596pA!2e0!7!16384!8!8192">https://www.google.com/maps/@48.0937942,17.1184246,3a,75y,154.12h,80.49t/data=!3m6!1e1!3m4!1s49-A_vwp3!5d_2TPo596pA!2e0!7!16384!8!8192</a>	Petržalka	Žltá	91, 191
38	12705	Jasovská	<a href="https://www.google.com/maps/@48.0939643,17.1177635,3a,75y,335.52h,85.13t/data=!3m6!1e1!3m4!1s1J8D4e97C3hW40.jl.Caha_w!2e0!7!16384!8!8192">https://www.google.com/maps/@48.0939643,17.1177635,3a,75y,335.52h,85.13t/data=!3m6!1e1!3m4!1s1J8D4e97C3hW40.jl.Caha_w!2e0!7!16384!8!8192</a>	Petržalka	nástupište	N93
39	13102	Jiráskova	<a href="https://www.google.com/maps/@48.1122167,17.0959828,3a,90y,13.15h,70.99t/data=!3m6!1e1!3m4!1s1svziXuatOKqzYIMLBJQ!2e0!7!113312!8!6656">https://www.google.com/maps/@48.1122167,17.0959828,3a,90y,13.15h,70.99t/data=!3m6!1e1!3m4!1s1svziXuatOKqzYIMLBJQ!2e0!7!113312!8!6656</a>	Petržalka	Ševcenkova, Bratska	59, 93, 94, 99, N80, N93, 512
40	13101	Jiráskova	<a href="https://www.google.com/maps/@48.1118835,17.0992944,3a,75y,183.46h,86.45t/data=!3m6!1e1!3m4!1sXqGeejVM-wGYx_cNz!2e0!7!16384!8!8192">https://www.google.com/maps/@48.1118835,17.0992944,3a,75y,183.46h,86.45t/data=!3m6!1e1!3m4!1sXqGeejVM-wGYx_cNz!2e0!7!16384!8!8192</a>	Petržalka	Smolenická, Švabinského	59, 93, 94, 99, N80, N93
41	13201	Jungmannova	<a href="https://www.google.com/maps/@48.1237659,17.11075,3a,75y,327.44h,76.97t/data=!3m6!1e1!3m4!1s4A4LsBk2HQFO9n3P9Uzq!2e0!7!16384!8!8192">https://www.google.com/maps/@48.1237659,17.11075,3a,75y,327.44h,76.97t/data=!3m6!1e1!3m4!1s4A4LsBk2HQFO9n3P9Uzq!2e0!7!16384!8!8192</a>	Petržalka	Hálova	83, 84, 88, 92, 99, 192, N95, 54
42	13202	Jungmannova	<a href="https://www.google.com/maps/@48.1236501,17.1114498,3a,75y,179.49h,79.23t/data=!3m6!1e1!3m4!1sEP2kG8-3fEhgu5e6BauA!2e0!7!16384!8!8192">https://www.google.com/maps/@48.1236501,17.1114498,3a,75y,179.49h,79.23t/data=!3m6!1e1!3m4!1sEP2kG8-3fEhgu5e6BauA!2e0!7!16384!8!8192</a>	Petržalka	Farského, Nám. hraničiarov	83, 84, 88, 92, 99, 192, N95, 54
43	15302	Kolmá	<a href="https://www.google.com/maps/@48.1138416,17.0960603,3a,89.6y,255.81h,89.26t/data=!3m6!1e1!3m4!1sD1JaOKBazmpTJw-ku_mL!2e0!7!113312!8!6656">https://www.google.com/maps/@48.1138416,17.0960603,3a,89.6y,255.81h,89.26t/data=!3m6!1e1!3m4!1sD1JaOKBazmpTJw-ku_mL!2e0!7!113312!8!6656</a>	Petržalka	OC Lúky	91, 191
44	15303	Kolmá	<a href="https://www.google.com/maps/@48.113607,17.0962344,3a,75.5y,48.06h,87.6t/data=!3m6!1e1!3m4!1s4f15b-vVAgnGcAc0ZyH1!2e0!7!16384!8!8192">https://www.google.com/maps/@48.113607,17.0962344,3a,75.5y,48.06h,87.6t/data=!3m6!1e1!3m4!1s4f15b-vVAgnGcAc0ZyH1!2e0!7!16384!8!8192</a>	Petržalka	Ševcenkova	91, 191
45	15804	Kopčany, sídlisko	<a href="https://www.google.com/maps/@48.1138177,17.0927021,3a,75y,252.74h,79.92t/data=!3m6!1e1!3m4!1sNslRc-svA3Pc3!af_vFuA!2e0!7!16384!8!8192">https://www.google.com/maps/@48.1138177,17.0927021,3a,75y,252.74h,79.92t/data=!3m6!1e1!3m4!1sNslRc-svA3Pc3!af_vFuA!2e0!7!16384!8!8192</a>	Petržalka	Kopčianska	80
46	74901	Kopčianska	<a href="https://www.google.com/maps/@48.1089317,17.0886752,3a,49.9y,87.04h,87.05t/data=!3m6!1e1!3m4!1s4mwwN1x!Zz_nGGr_u!2e0!7!16384!8!8192">https://www.google.com/maps/@48.1089317,17.0886752,3a,49.9y,87.04h,87.05t/data=!3m6!1e1!3m4!1s4mwwN1x!Zz_nGGr_u!2e0!7!16384!8!8192</a>	Petržalka	Kopčany, sídlisko	80
47	74902	Kopčianska	<a href="https://www.google.com/maps/@48.1086941,17.0884673,3a,80.7y,263.65h,79.79t/data=!3m6!1e1!3m4!1sA-LRldaxwldhhoipFWE7hw!2e0!7!16384!8!8192">https://www.google.com/maps/@48.1086941,17.0884673,3a,80.7y,263.65h,79.79t/data=!3m6!1e1!3m4!1sA-LRldaxwldhhoipFWE7hw!2e0!7!16384!8!8192</a>	Petržalka	Nesto	80
48	49001	Kopčianska, stred	<a href="https://www.google.com/maps/@48.1184778,17.0957443,3a,75y,259.38h,82.81t/data=!3m6!1e1!3m4!1sCjRhw5isz3uadbuPzDmco!2e0!7!16384!8!8192">https://www.google.com/maps/@48.1184778,17.0957443,3a,75y,259.38h,82.81t/data=!3m6!1e1!3m4!1sCjRhw5isz3uadbuPzDmco!2e0!7!16384!8!8192</a>	Petržalka	Bratská	80, 99, N80
49	55201	Krasovského	<a href="https://www.google.com/maps/@48.1342006,17.1148527,3a,88.6y,261.01h,72.26t/data=!3m6!1e1!3m4!1s-el2McoMzB6kF303GdM0gl!2e0!7!16384!8!8192">https://www.google.com/maps/@48.1342006,17.1148527,3a,88.6y,261.01h,72.26t/data=!3m6!1e1!3m4!1s-el2McoMzB6kF303GdM0gl!2e0!7!16384!8!8192</a>	Petržalka	Einsteinova, Zochova	Občasná
50	17201	Kremnická	<a href="https://www.google.com/maps/@48.1287054,17.0937085,3a,82.1y,52.13h,81.67t/data=!3m6!1e1!3m4!1sHG2oq2GntIWNK6!hvpl_mT!2e0!7!16384!8!8192">https://www.google.com/maps/@48.1287054,17.0937085,3a,82.1y,52.13h,81.67t/data=!3m6!1e1!3m4!1sHG2oq2GntIWNK6!hvpl_mT!2e0!7!16384!8!8192</a>	Petržalka	Einsteinova	80, 88, N95, 54
51	17202	Kremnická	<a href="https://www.google.com/maps/@48.1283761,17.0937899,3a,62.9y,197.6h,93.19t/data=!3m6!1e1!3m4!1s0A9FX8d92mcdRfEmAGvdl!2e0!7!16384!8!8192">https://www.google.com/maps/@48.1283761,17.0937899,3a,62.9y,197.6h,93.19t/data=!3m6!1e1!3m4!1s0A9FX8d92mcdRfEmAGvdl!2e0!7!16384!8!8192</a>	Petržalka	Záporožská	80, 88, N95, 54
52	42601	Kutlíkova	<a href="https://www.google.com/maps/@48.1110562,17.1122358,3a,65.3y,60.95h,85.69t/data=!3m6!1e1!3m4!1s3hiHpxUBdV56xaZ_GpxJwQ!2e0!7!113312!8!6656">https://www.google.com/maps/@48.1110562,17.1122358,3a,65.3y,60.95h,85.69t/data=!3m6!1e1!3m4!1s3hiHpxUBdV56xaZ_GpxJwQ!2e0!7!113312!8!6656</a>	Petržalka	Bradáčova	Nástup 83, 92, 95, 99, 192, N95, 512
53	42604	Kutlíkova	<a href="https://www.google.com/maps/@48.111059,17.1113838,3a,75y,343.36h,81.77t/data=!3m6!1e1!3m4!1sANNo0rfdjkm37z!fV8AFUgl!2e0!7!16384!8!8192">https://www.google.com/maps/@48.111059,17.1113838,3a,75y,343.36h,81.77t/data=!3m6!1e1!3m4!1sANNo0rfdjkm37z!fV8AFUgl!2e0!7!16384!8!8192</a>	Petržalka	Topoľčianska, Tupolevova	92, 95, 96, 99, 192, N95, 53
54	42602	Kutlíkova	<a href="https://www.google.com/maps/@48.1104048,17.1129265,3a,88.2y,154.25h,76.54t/data=!3m6!1e1!3m4!1sHx_p9L_nT!GupDnZ!h564Rn!2e0!7!16384!8!8192">https://www.google.com/maps/@48.1104048,17.1129265,3a,88.2y,154.25h,76.54t/data=!3m6!1e1!3m4!1sHx_p9L_nT!GupDnZ!h564Rn!2e0!7!16384!8!8192</a>	Petržalka	Malý Draždiak	Výstup 83, 98
55	18201	Lachova	<a href="https://www.google.com/maps/@48.1250011,17.1210403,3a,67.4y,87.11h,89.53t/data=!3m6!1e1!3m4!1skw9McH1VxWuRkOqgJON-Q!2e0!7!16384!8!8192">https://www.google.com/maps/@48.1250011,17.1210403,3a,67.4y,87.11h,89.53t/data=!3m6!1e1!3m4!1skw9McH1VxWuRkOqgJON-Q!2e0!7!16384!8!8192</a>	Petržalka	Bosákova, Šustekova	68, 88, 96, N80, 53
56	18202	Lachova	<a href="https://www.google.com/maps/@48.1245796,17.1204693,3a,90y,284.38h,79.97t/data=!3m6!1e1!3m4!1sUeSFonYwTjsm-7UUXLY_Lq!2e0!7!113312!8!6656">https://www.google.com/maps/@48.1245796,17.1204693,3a,90y,284.38h,79.97t/data=!3m6!1e1!3m4!1sUeSFonYwTjsm-7UUXLY_Lq!2e0!7!113312!8!6656</a>	Petržalka	Starohájska, Nám. hraničiarov	68, 88, 96, N80
57	19901	Lubovnianska	<a href="https://www.google.com/maps/@48.0992776,17.1145542,3a,75y,303.15h,73.78t/data=!3m6!1e1!3m4!1s1NGYAAHdOacTR8D7_wOOkA!2e0!7!16384!8!8192">https://www.google.com/maps/@48.0992776,17.1145542,3a,75y,303.15h,73.78t/data=!3m6!1e1!3m4!1s1NGYAAHdOacTR8D7_wOOkA!2e0!7!16384!8!8192</a>	Petržalka	Lúčanka, Vyšehradská	59, 92, 98, 99, 192, N93, N95, N99, 512
58	19902	Lubovnianska	<a href="https://www.google.com/maps/@48.099095,17.1138881,3a,47.9y,128.31h,85.14t/data=!3m6!1e1!3m4!1s2ppNr-uXq-uwz_0fMeDOAI!2e0!7!16384!8!8192">https://www.google.com/maps/@48.099095,17.1138881,3a,47.9y,128.31h,85.14t/data=!3m6!1e1!3m4!1s2ppNr-uXq-uwz_0fMeDOAI!2e0!7!16384!8!8192</a>	Petržalka	Bzovicka Nemocnica Antolska	59, 92, 96, 99, 192, N93, N95, N99, 51
59	20201	Lúky II	<a href="https://www.google.com/maps/@48.106668,17.0983806,3a,60.2y,54.03h,82.95t/data=!3m6!1e1!3m4!1sJ5GGrUqQRQHVB5S!UeAI!2e0!7!16384!8!8192">https://www.google.com/maps/@48.106668,17.0983806,3a,60.2y,54.03h,82.95t/data=!3m6!1e1!3m4!1sJ5GGrUqQRQHVB5S!UeAI!2e0!7!16384!8!8192</a>	Petržalka	Holíčska, Smolenická	59, 93, 98, 99, N93, N99, 54, 512
60	20202	Lúky II	<a href="https://www.google.com/maps/@48.1075579,17.098421,3a,35.5y,243.84h,90.42t/data=!3m6!1e1!3m4!1sThX8CsU8MqV9MIGD9IS!Q!2e0!7!16384!8!8192">https://www.google.com/maps/@48.1075579,17.098421,3a,35.5y,243.84h,90.42t/data=!3m6!1e1!3m4!1sThX8CsU8MqV9MIGD9IS!Q!2e0!7!16384!8!8192</a>	Petržalka	ZŠ Budatínska	59, 93, 98, 99, N93, N99, 54
61	20301	Lúky V	<a href="https://www.google.com/maps/@48.0968664,17.1030406,3a,86.3y,35.3h,84.02t/data=!3m6!1e1!3m4!1sOQFq1n!AopLJA73T8n8oz!2e0!7!16384!8!8192">https://www.google.com/maps/@48.0968664,17.1030406,3a,86.3y,35.3h,84.02t/data=!3m6!1e1!3m4!1sOQFq1n!AopLJA73T8n8oz!2e0!7!16384!8!8192</a>	Petržalka	Budatínska	92, 93, N93
62	20302	Lúky V	<a href="https://www.google.com/maps/@48.0963151,17.1034595,3a,85.2y,228.17h,78.83t/data=!3m6!1e1!3m4!1s17p7ANnwDGNvCxo-DigR9w!2e0!7!16384!8!8192">https://www.google.com/maps/@48.0963151,17.1034595,3a,85.2y,228.17h,78.83t/data=!3m6!1e1!3m4!1s17p7ANnwDGNvCxo-DigR9w!2e0!7!16384!8!8192</a>	Petržalka	Vyšehradská	92, 93, N93
63	36601	Malý Draždiak	<a href="https://www.google.com/maps/@48.1121651,17.1195936,3a,75y,299.32h,82.35t/data=!3m6!1e1!3m4!1smx_vETU3puNrmQ!KADAD_A!2e0!7!16384!8!8192">https://www.google.com/maps/@48.1121651,17.1195936,3a,75y,299.32h,82.35t/data=!3m6!1e1!3m4!1smx_vETU3puNrmQ!KADAD_A!2e0!7!16384!8!8192</a>	Petržalka	Kutlíkova	98
64	36602	Malý Draždiak	<a href="https://www.google.com/maps/@48.112279,17.1209955,3a,75y,147.17h,79.9t/data=!3m6!1e1!3m4!1s78iqGV52kZMvblpQ6kSBA!2e0!7!113312!8!6656">https://www.google.com/maps/@48.112279,17.1209955,3a,75y,147.17h,79.9t/data=!3m6!1e1!3m4!1s78iqGV52kZMvblpQ6kSBA!2e0!7!113312!8!6656</a>	Petržalka	Starý háj	98
65	21001	Markova	<a href="https://www.google.com/maps/@48.1173971,17.1063803,3a,76.8y,173.04h,81.03t/data=!3m6!1e1!3m4!1sDxxxV_acQB-DbmQE!H570Q!2e0!7!16384!8!8192">https://www.google.com/maps/@48.1173971,17.1063803,3a,76.8y,173.04h,81.03t/data=!3m6!1e1!3m4!1sDxxxV_acQB-DbmQE!H570Q!2e0!7!16384!8!8192</a>	Petržalka	Bradáčova, Romanova	68, 96, 99, N80, N89
66	21002	Markova	<a href="https://www.google.com/maps/@48.1173739,17.1053023,3a,49.3y,312.33h,85.06t/data=!3m6!1e1!3m4!1sUg3Vccp8BTFo8KOG!X6KWA!2e0!7!16384!8!8192">https://www.google.com/maps/@48.1173739,17.1053023,3a,49.3y,312.33h,85.06t/data=!3m6!1e1!3m4!1sUg3Vccp8BTFo8KOG!X6KWA!2e0!7!16384!8!8192</a>	Petržalka	Švabinského	68, 96, 99, N80, N99, 51, 54, 512
67	22601	Mlynarovičova	<a href="https://www.google.com/maps/@48.1278822,17.1200804,3a,75y,331.26h,82.26t/data=!3m6!1e1!3m4!1sW!HwHSHeuK!K!OvFq3svw!2e0!7!16384!8!8192">https://www.google.com/maps/@48.1278822,17.1200804,3a,75y,331.26h,82.26t/data=!3m6!1e1!3m4!1sW!HwHSHeuK!K!OvFq3svw!2e0!7!16384!8!8192</a>	Petržalka	Farského	84, 99, N80, N99
68	22602	Mlynarovičova	<a href="https://www.google.com/maps/@48.1277348,17.1216333,3a,90y,174.6h,80.38t/data=!3m6!1e1!3m4!1sJ!R!aCDZ5!w!p!7!e!u!0!9!9!A!2e0!7!113312!8!6656">https://www.google.com/maps/@48.1277348,17.1216333,3a,90y,174.6h,80.38t/data=!3m6!1e1!3m4!1sJ!R!aCDZ5!w!p!7!e!u!0!9!9!A!2e0!7!113312!8!6656</a>	Petržalka	Bosákova, Šustekova	84, 99, N80, N99
69	23502	Muchovo nám.	<a href="https://www.google.com/maps/@48.1286609,17.1139956,3a,75y,230.83h,81.49t/data=!3m6!1e1!3m4!1s4dVv!s!Od-9!C!14Z!HeFw!2e0!7!16384!8!8192">https://www.google.com/maps/@48.1286609,17.1139956,3a,75y,230.83h,81.49t/data=!3m6!1e1!3m4!1s4dVv!s!Od-9!C!14Z!HeFw!2e0!7!16384!8!8192</a>	Petržalka	nástupište Farského	95
70	23503	Muchovo nám.	<a href="https://www.google.com/maps/@48.1292227,17.1140276,3a,79.2y,236.87h,84.78t/data=!3m6!1e1!3m4!1sG!e!773!0!95!J!W!O!3K!4!w!2e0!7!16384!8!8192">https://www.google.com/maps/@48.1292227,17.1140276,3a,79.2y,236.87h,84.78t/data=!3m6!1e1!3m4!1sG!e!773!0!95!J!W!O!3K!4!w!2e0!7!16384!8!8192</a>	Petržalka	výstupište	95
71	24601	Nám. hraničiarov	<a href="https://www.google.com/maps/@48.1217927,17.1170886,3a,75y,44.65h,89.48t/data=!3m6!1e1!3m4!1sO5CHR!M!ohmact!F!w!Dv!0-w!2e0!7!113312!8!6656">https://www.google.com/maps/@48.1217927,17.1170886,3a,75y,44.65h,89.48t/data=!3m6!1e1!3m4!1sO5CHR!M!ohmact!F!w!Dv!0-w!2e0!7!113312!8!6656</a>	Petržalka	Farského, Jungmannov a	83, 88, 92, 95, 192, N95, N99, 51, 54

72	24602	Nám. hraničiarov	<a href="https://www.google.com/maps/@48.1211067,17.1176145,3a,76.7y,225.62h,89.04t/data=!3m6!1e1!3m4!1sqsmsJoeMhPzBWEI6rdizq2e0!7i16384!8i8192">https://www.google.com/maps/@48.1211067,17.1176145,3a,76.7y,225.62h,89.04t/data=!3m6!1e1!3m4!1sqsmsJoeMhPzBWEI6rdizq2e0!7i16384!8i8192</a>	Petržalka	Lachova, Hrobáková	83, 88, 92, 95, 192, N95, N99, 51, 53, 54
73	25301	Nemocnica Antolská	<a href="https://www.google.com/maps/@48.1012973,17.1153996,3a,75y,236.11h,87.53v/data=!3m6!1e1!3m4!1sXwccpJ6i1fvTvV3kqOvdA2e0!7i13312!8i6656">https://www.google.com/maps/@48.1012973,17.1153996,3a,75y,236.11h,87.53v/data=!3m6!1e1!3m4!1sXwccpJ6i1fvTvV3kqOvdA2e0!7i13312!8i6656</a>	Petržalka	Lubovnianska	59, 99
74	25302	Nemocnica Antolská	<a href="https://www.google.com/maps/@48.1013606,17.1153725,3a,78.8y,74.45h,71.91v/data=!3m6!1e1!3m4!1sHdi.S9Ik3v0aNzuxoXIA2e0!7i16384!8i8192">https://www.google.com/maps/@48.1013606,17.1153725,3a,78.8y,74.45h,71.91v/data=!3m6!1e1!3m4!1sHdi.S9Ik3v0aNzuxoXIA2e0!7i16384!8i8192</a>	Petržalka	Antolská	59, 99
75	75001	Nesto	<a href="https://www.google.sk/maps/@48.1049161,17.0853107,3a,32.4y,71.51h,84.85v/data=!3m6!1e1!3m4!1sG-sNs3FJ3V4HPVJMEofDqQI2e0!7i16384!8i8192?hl=sk">https://www.google.sk/maps/@48.1049161,17.0853107,3a,32.4y,71.51h,84.85v/data=!3m6!1e1!3m4!1sG-sNs3FJ3V4HPVJMEofDqQI2e0!7i16384!8i8192?hl=sk</a>	Petržalka	Kopčianska	nástupište, 80
76	75002	Nesto	<a href="https://www.google.sk/maps/@48.1049161,17.0853107,3a,90y,278.42h,77v/data=!3m6!1e1!3m4!1sG-sNs3FJ3V4HPVJMEofDqQI2e0!7i16384!8i8192?hl=sk">https://www.google.sk/maps/@48.1049161,17.0853107,3a,90y,278.42h,77v/data=!3m6!1e1!3m4!1sG-sNs3FJ3V4HPVJMEofDqQI2e0!7i16384!8i8192?hl=sk</a>	Petržalka	vystupište	80
77	39001	OC Einsteinova	<a href="https://www.google.com/maps/@48.1319891,17.1083352,3a,75y,161.35h,77.27v/data=!3m6!1e1!3m4!1sm_kzRRUSDiG_bjLV7I3AQAI2e0!7i13312!8i6656">https://www.google.com/maps/@48.1319891,17.1083352,3a,75y,161.35h,77.27v/data=!3m6!1e1!3m4!1sm_kzRRUSDiG_bjLV7I3AQAI2e0!7i13312!8i6656</a>	Petržalka	Most SNP	50
78	24102	OC Lúky	<a href="https://www.google.com/maps/@48.1051067,17.0954586,3a,75y,234.75h,87.44v/data=!3m6!1e1!3m4!1sKicIMVMMiL5H_CsVDFBwI2e0!7i16384!8i8192">https://www.google.com/maps/@48.1051067,17.0954586,3a,75y,234.75h,87.44v/data=!3m6!1e1!3m4!1sKicIMVMMiL5H_CsVDFBwI2e0!7i16384!8i8192</a>	Petržalka	Jasovská	91, 191
79	24101	OC Lúky	<a href="https://www.google.com/maps/@48.1055759,17.0956466,3a,90y,88.01h,74.65v/data=!3m6!1e1!3m4!1sNBnM0IKHbTGMsCaI_vOKQI2e0!7i13312!8i6656">https://www.google.com/maps/@48.1055759,17.0956466,3a,90y,88.01h,74.65v/data=!3m6!1e1!3m4!1sNBnM0IKHbTGMsCaI_vOKQI2e0!7i13312!8i6656</a>	Petržalka	Kolmá	91, 191
80	27601	Ovsište	<a href="https://www.google.com/maps/@48.118649,17.1318667,3a,49.4y,122.28h,86.73v/data=!3m6!1e1!3m4!1spim1A4vK-Ov7I7YpW-ddQI2e0!7i16384!8i8192">https://www.google.com/maps/@48.118649,17.1318667,3a,49.4y,122.28h,86.73v/data=!3m6!1e1!3m4!1spim1A4vK-Ov7I7YpW-ddQI2e0!7i16384!8i8192</a>	Petržalka	Ovsištské nám.	84, 87, 99, N80, N99
81	27701	Ovsištské nám.	<a href="https://www.google.com/maps/@48.1201929,17.1306999,3a,44.7y,19.55h,82.92v/data=!3m6!1e1!3m4!1sBsBkZCDICzy5ARde6KFowI2e0!7i16384!8i8192?hl=sk">https://www.google.com/maps/@48.1201929,17.1306999,3a,44.7y,19.55h,82.92v/data=!3m6!1e1!3m4!1sBsBkZCDICzy5ARde6KFowI2e0!7i16384!8i8192?hl=sk</a>	Petržalka	Bulíkova, Ekonom. univerzita	84, 87, 98, 99, N80, N99
82	27702	Ovsištské nám.	<a href="https://www.google.com/maps/@48.1204357,17.1305179,3a,75y,208.65h,81.65v/data=!3m6!1e1!3m4!1s-s0Jp-UsoxawrxPaBILBAI2e0!7i16384!8i8192?hl=sk">https://www.google.com/maps/@48.1204357,17.1305179,3a,75y,208.65h,81.65v/data=!3m6!1e1!3m4!1s-s0Jp-UsoxawrxPaBILBAI2e0!7i16384!8i8192?hl=sk</a>	Petržalka	Ovsište	84, 87, 98, 99, N80, N99
83	34001	Romanova	<a href="https://www.google.sk/maps/@48.1117978,17.1111212,3a,80y,51.01h,77.86v/data=!3m6!1e1!3m4!1s_uTHN3-hiMa8LPUhNxnSQI2e0!7i13312!8i6656">https://www.google.sk/maps/@48.1117978,17.1111212,3a,80y,51.01h,77.86v/data=!3m6!1e1!3m4!1s_uTHN3-hiMa8LPUhNxnSQI2e0!7i13312!8i6656</a>	Petržalka	Hrobáková	68, 83, 92, 95, 96, 192, N80, N95, N99, 51, 54
84	34002	Romanova	<a href="https://www.google.sk/maps/@48.1178867,17.1111095,3a,75y,275.75h,83.14v/data=!3m6!1e1!3m4!1syPZn9kFdcYf4Q5XA_52nQI2e0!7i13312!8i6656">https://www.google.sk/maps/@48.1178867,17.1111095,3a,75y,275.75h,83.14v/data=!3m6!1e1!3m4!1syPZn9kFdcYf4Q5XA_52nQI2e0!7i13312!8i6656</a>	Petržalka	Markova, Bradáčova	68, 83, 92, 95, 96, 192, N80, N95, N99, 51, 54
85	34003	Romanova	<a href="https://www.google.sk/maps/@48.1172617,17.109775,3a,78.4y,173.41h,88.82v/data=!3m6!1e1!3m4!1sFnp6FPyKdV7hLz79R-oXcQI2e0!7i16384!8i8192">https://www.google.sk/maps/@48.1172617,17.109775,3a,78.4y,173.41h,88.82v/data=!3m6!1e1!3m4!1sFnp6FPyKdV7hLz79R-oXcQI2e0!7i16384!8i8192</a>	Petržalka	Bradáčova	99
86	34004	Romanova	<a href="https://www.google.sk/maps/@48.1173184,17.1096007,3a,88.3y,342.04h,84.43v/data=!3m6!1e1!3m4!1smS8pdVd4eCtGt.SU7R8nA12e0!7i16384!8i8192">https://www.google.sk/maps/@48.1173184,17.1096007,3a,88.3y,342.04h,84.43v/data=!3m6!1e1!3m4!1smS8pdVd4eCtGt.SU7R8nA12e0!7i16384!8i8192</a>	Petržalka	Markova	99, 54, 512
87	34301	Rusovská cesta	<a href="https://www.google.com/maps/@48.123685,17.1030648,3a,51.4y,93.47h,85.77v/data=!3m6!1e1!3m4!1sxXc6A1cXo6lPYp8Xz8Tyawl2e0!7i16384!8i8192?hl=sk">https://www.google.com/maps/@48.123685,17.1030648,3a,51.4y,93.47h,85.77v/data=!3m6!1e1!3m4!1sxXc6A1cXo6lPYp8Xz8Tyawl2e0!7i16384!8i8192?hl=sk</a>	Petržalka	Dvory	93, 94, N93, 512
88	34302	Rusovská cesta	<a href="https://www.google.com/maps/@48.1234852,17.1026835,3a,84.1y,293.18h,90.39v/data=!3m6!1e1!3m4!1sx4tBWISSBaJfDEYIN-wZql2e0!7i16384!8i8192?hl=sk">https://www.google.com/maps/@48.1234852,17.1026835,3a,84.1y,293.18h,90.39v/data=!3m6!1e1!3m4!1sx4tBWISSBaJfDEYIN-wZql2e0!7i16384!8i8192?hl=sk</a>	Petržalka	Stn. Petržalka	93, 94, N93
89	34802	Sad Janka Kráľa	<a href="https://www.google.com/maps/@48.1356502,17.1170272,3a,90y,117.8h,86.31v/data=!3m6!1e1!3m4!1sAF1QipPLswvYUqDiiLiy2Y9LRudBgagYONiBPm6NaO!2e0!7i16720!8i3360?hl=sk">https://www.google.com/maps/@48.1356502,17.1170272,3a,90y,117.8h,86.31v/data=!3m6!1e1!3m4!1sAF1QipPLswvYUqDiiLiy2Y9LRudBgagYONiBPm6NaO!2e0!7i16720!8i3360?hl=sk</a>	Petržalka	Farského	3, N80
90	36701	Smolenická	<a href="https://www.google.com/maps/@48.1091747,17.1009516,3a,90y,78.37h,83.75v/data=!3m6!1e1!3m4!1spazuMcYmoMPGX-mCqxtvQI2e0!7i16384!8i8192?hl=sk">https://www.google.com/maps/@48.1091747,17.1009516,3a,90y,78.37h,83.75v/data=!3m6!1e1!3m4!1spazuMcYmoMPGX-mCqxtvQI2e0!7i16384!8i8192?hl=sk</a>	Petržalka	Jiráskova, Švabinského	59, 68, 93, 94, 98, N93, 512
91	36702	Smolenická	<a href="https://www.google.com/maps/@48.10881,17.1009203,3a,84.7y,251.74h,87.21v/data=!3m6!1e1!3m4!1spBU4!1niX-TzmOUd10ECzQI2e0!7i16384!8i8192?hl=sk">https://www.google.com/maps/@48.10881,17.1009203,3a,84.7y,251.74h,87.21v/data=!3m6!1e1!3m4!1spBU4!1niX-TzmOUd10ECzQI2e0!7i16384!8i8192?hl=sk</a>	Petržalka	Lúky II., Holíčska	59, 68, 93, 94, 98, N93, 53
92	37601	Starohájska	<a href="https://www.google.com/maps/@48.1201845,17.1194208,3a,54.9y,139.6h,88.58v/data=!3m6!1e1!3m4!1swwaPihkUD_-Jc6TDSGOWI2e0!7i16384!8i8192?hl=sk">https://www.google.com/maps/@48.1201845,17.1194208,3a,54.9y,139.6h,88.58v/data=!3m6!1e1!3m4!1swwaPihkUD_-Jc6TDSGOWI2e0!7i16384!8i8192?hl=sk</a>	Petržalka	Lachova	68, 96, N80, 54
93	37602	Starohájska	<a href="https://www.google.com/maps/@48.1196138,17.11803,3a,33.5y,291.86h,88.37v/data=!3m6!1e1!3m4!1s5wQQJavfV40_Za_FqEdAI2e0!7i16384!8i8192?hl=sk">https://www.google.com/maps/@48.1196138,17.11803,3a,33.5y,291.86h,88.37v/data=!3m6!1e1!3m4!1s5wQQJavfV40_Za_FqEdAI2e0!7i16384!8i8192?hl=sk</a>	Petržalka	Hrobáková	68, 96, N80, N95, N99, 54
94	06602	Starý háj	<a href="https://www.google.com/maps/@48.1122172,17.1239101,3a,72.5y,148.78h,81.36v/data=!3m6!1e1!3m4!1s5XJMkrcrla_zOJvWBLQI2e0!7i13312!8i6656">https://www.google.com/maps/@48.1122172,17.1239101,3a,72.5y,148.78h,81.36v/data=!3m6!1e1!3m4!1s5XJMkrcrla_zOJvWBLQI2e0!7i13312!8i6656</a>	Petržalka	Ovsištské nám.	98
95	06601	Starý háj	<a href="https://www.google.com/maps/@48.1123485,17.1239751,3a,75y,321.15h,83.62v/data=!3m6!1e1!3m4!1sRcI7VUJ5aM8nD4AGZQhwI2e0!7i13312!8i6656">https://www.google.com/maps/@48.1123485,17.1239751,3a,75y,321.15h,83.62v/data=!3m6!1e1!3m4!1sRcI7VUJ5aM8nD4AGZQhwI2e0!7i13312!8i6656</a>	Petržalka	Malý Draždiak	98
96	51705	Stn. Petržalka	<a href="https://www.google.com/maps/@48.1209705,17.1005965,3a,75y,112.2h,84.68v/data=!3m6!1e1!3m4!1sBJMlo_N701Y8fH0Zp7HiQI2e0!7i13312!8i6656">https://www.google.com/maps/@48.1209705,17.1005965,3a,75y,112.2h,84.68v/data=!3m6!1e1!3m4!1sBJMlo_N701Y8fH0Zp7HiQI2e0!7i13312!8i6656</a>	Petržalka	Rusovská cesta	59, 91, 93, 94, 191, N93, 512
97	51706	Stn. Petržalka	<a href="https://www.google.com/maps/@48.1205592,17.1001018,3a,73y,290.52h,91.1v/data=!3m6!1e1!3m4!1sau9ZiYVcBqRFVrbP9XS-raI2e0!7i16384!8i8192">https://www.google.com/maps/@48.1205592,17.1001018,3a,73y,290.52h,91.1v/data=!3m6!1e1!3m4!1sau9ZiYVcBqRFVrbP9XS-raI2e0!7i16384!8i8192</a>	Petržalka	Kolmá	59, 91, 93, 94, 191, N93
98	51703	Stn. Petržalka	<a href="https://www.google.com/maps/@48.1210052,17.0976316,3a,73.3y,269.69h,80.82v/data=!3m6!1e1!3m4!1sZMrUjVsN4sl_5b7pMEV6KxI2e0!7i16384!8i8192">https://www.google.com/maps/@48.1210052,17.0976316,3a,73.3y,269.69h,80.82v/data=!3m6!1e1!3m4!1sZMrUjVsN4sl_5b7pMEV6KxI2e0!7i16384!8i8192</a>	Petržalka	Kopčianska, stred	N80
99	51704	Stn. Petržalka	<a href="https://www.google.com/maps/@48.1212828,17.0975738,3a,75y,330.35h,83.65v/data=!3m6!1e1!3m4!1sLa31aeFZLIK2G009zSPT2wI2e0!7i13312!8i6656">https://www.google.com/maps/@48.1212828,17.0975738,3a,75y,330.35h,83.65v/data=!3m6!1e1!3m4!1sLa31aeFZLIK2G009zSPT2wI2e0!7i13312!8i6656</a>	Petržalka	Kapitulský dvor	N80
100	60501	Ševčenkova	<a href="https://www.google.com/maps/@48.1159454,17.0965437,3a,87.2y,82.31h,78.97v/data=!3m6!1e1!3m4!1sq3oiSnhQQKn9GpDi8d6xSwI2e0!7i16384!8i8192">https://www.google.com/maps/@48.1159454,17.0965437,3a,87.2y,82.31h,78.97v/data=!3m6!1e1!3m4!1sq3oiSnhQQKn9GpDi8d6xSwI2e0!7i16384!8i8192</a>	Petržalka	Stn. Petržalka	93, 94, N93, 512
101	60502	Ševčenkova	<a href="https://www.google.com/maps/@48.1185932,17.0983126,3a,90y,283.32h,84.54v/data=!3m6!1e1!3m4!1s525vCSNnMfM1mMDQ2Rbwl2e0!7i16384!8i8192">https://www.google.com/maps/@48.1185932,17.0983126,3a,90y,283.32h,84.54v/data=!3m6!1e1!3m4!1s525vCSNnMfM1mMDQ2Rbwl2e0!7i16384!8i8192</a>	Petržalka	Jiráskova	93, 94, N93
102	39901	Šintavská	<a href="https://www.google.com/maps/@48.1066087,17.1079208,3a,77.7y,57.98h,87.14v/data=!3m6!1e1!3m4!1sDfMgVVAAbzckI3rDkCYauCAI2e0!7i16384!8i8192">https://www.google.com/maps/@48.1066087,17.1079208,3a,77.7y,57.98h,87.14v/data=!3m6!1e1!3m4!1sDfMgVVAAbzckI3rDkCYauCAI2e0!7i16384!8i8192</a>	Petržalka	Topoľčianska	92, 95, 99, 192, N99, 54
103	39902	Šintavská	<a href="https://www.google.com/maps/@48.1062921,17.1075788,3a,49v,313.58h,84.59v/data=!3m6!1e1!3m4!1s1q4RILvIMByeQr62RwIwI2e0!7i16384!8i8192">https://www.google.com/maps/@48.1062921,17.1075788,3a,49v,313.58h,84.59v/data=!3m6!1e1!3m4!1s1q4RILvIMByeQr62RwIwI2e0!7i16384!8i8192</a>	Petržalka	Holíčska	99, N99, 54
104	39904	Šintavská	<a href="https://www.google.com/maps/@48.1053191,17.1078104,3a,87.6y,238.19h,83.05v/data=!3m6!1e1!3m4!1s4uEoGKtqvPP8Ym02I3vQI2e0!7i16384!8i8192">https://www.google.com/maps/@48.1053191,17.1078104,3a,87.6y,238.19h,83.05v/data=!3m6!1e1!3m4!1s4uEoGKtqvPP8Ym02I3vQI2e0!7i16384!8i8192</a>	Petržalka	Strečnianska	92, 95, 192, N95, 53
105	41601	Šustekova	<a href="https://www.google.com/maps/@48.1260599,17.1256508,3a,90y,339.85h,84.59v/data=!3m6!1e1!3m4!1sbVmGKoYEUEMO53WnQ-DiZQI2e0!7i13312!8i6656?hl=sk">https://www.google.com/maps/@48.1260599,17.1256508,3a,90y,339.85h,84.59v/data=!3m6!1e1!3m4!1sbVmGKoYEUEMO53WnQ-DiZQI2e0!7i13312!8i6656?hl=sk</a>	Petržalka	Lachova	68, 84, 88, 99, N80, N99
106	41602	Šustekova	<a href="https://www.google.com/maps/@48.125988,17.1253399,3a,90y,159.21h,85.09v/data=!3m6!1e1!3m4!1sOM2Qga6U1F5onKhDrT8mQI2e0!7i13312!8i6656?hl=sk">https://www.google.com/maps/@48.125988,17.1253399,3a,90y,159.21h,85.09v/data=!3m6!1e1!3m4!1sOM2Qga6U1F5onKhDrT8mQI2e0!7i13312!8i6656?hl=sk</a>	Petržalka	Bulíkova	68, 84, 88, 99, N80, N99
107	41701	Švabinského	<a href="https://www.google.com/maps/@48.1149047,17.1020542,3a,75.6y,97.75h,84v/data=!3m6!1e1!3m4!1sQYe7BK_X0nn539LmZNNHQI2e0!7i16384!8i8192?hl=sk">https://www.google.com/maps/@48.1149047,17.1020542,3a,75.6y,97.75h,84v/data=!3m6!1e1!3m4!1sQYe7BK_X0nn539LmZNNHQI2e0!7i16384!8i8192?hl=sk</a>	Petržalka	Markova	68, 99, N80, N99
108	41702	Švabinského	<a href="https://www.google.com/maps/@48.1146719,17.1018373,3a,87.4y,291.93h,81.81v/data=!3m6!1e1!3m4!1sf_TaubuYID11fXUevfYpYI2e0!7i16384!8i8192?hl=sk">https://www.google.com/maps/@48.1146719,17.1018373,3a,87.4y,291.93h,81.81v/data=!3m6!1e1!3m4!1sf_TaubuYID11fXUevfYpYI2e0!7i16384!8i8192?hl=sk</a>	Petržalka	Jiráskova, Smolenická	68, 99, N80, N99, 512
109	43303	Topoľčianska	<a href="https://www.google.com/maps/@48.1095972,17.1081462,3a,84.5y,157.58h,96.39v/data=!3m6!1e1!3m4!1sQaw5_Yekd91kpoIUCA7_uqI2e0!7i16384!8i8192">https://www.google.com/maps/@48.1095972,17.1081462,3a,84.5y,157.58h,96.39v/data=!3m6!1e1!3m4!1sQaw5_Yekd91kpoIUCA7_uqI2e0!7i16384!8i8192</a>	Petržalka	Kutlíkova	92, 95, 99, 192, N95, N99

110	43304	Topoľčianska	<a href="https://www.google.com/maps/@48.1100546,17.1081816,3a,88.2y,243.58h,87.59t/data=!3m6!1e1!3m4!1s8G55yBmfFRsz-Km80A-g!2e0!7!16384!8!8192">https://www.google.com/maps/@48.1100546,17.1081816,3a,88.2y,243.58h,87.59t/data=!3m6!1e1!3m4!1s8G55yBmfFRsz-Km80A-g!2e0!7!16384!8!8192</a>	Petržalka	Šintavská	92, 95, 99, 192, N95, N99
111	20402	Tupolevova	<a href="https://www.google.com/maps/@48.1108078,17.1047285,3a,76.7y,329.63h,85.38t/data=!3m6!1e1!3m4!1s7ZcneilX1anDny9cuLjmmTwt!2e0!7!13312!8!6656?hl=sk">https://www.google.com/maps/@48.1108078,17.1047285,3a,76.7y,329.63h,85.38t/data=!3m6!1e1!3m4!1s7ZcneilX1anDny9cuLjmmTwt!2e0!7!13312!8!6656?hl=sk</a>	Petržalka	Smoteničná	98, N99
112	20401	Tupolevova	<a href="https://www.google.com/maps/@48.1109577,17.1056594,3a,88.7y,149.64h,79.56t/data=!3m6!1e1!3m4!1s7ZcneilX1anDny9cuLjmmTwt!2e0!7!13312!8!6656?hl=sk">https://www.google.com/maps/@48.1109577,17.1056594,3a,88.7y,149.64h,79.56t/data=!3m6!1e1!3m4!1s7ZcneilX1anDny9cuLjmmTwt!2e0!7!13312!8!6656?hl=sk</a>	Petržalka	Kutilkova	98, N99, 512
113	57601	Vieden, električka	<a href="https://www.google.sk/maps/@48.1364506,17.1090712,3a,75y,162.29h,89.21t/data=!3m6!1e1!3m4!1s78PnGckNvtQbTz6vZVfXq!2e0!7!16384!8!8192?hl=sk">https://www.google.sk/maps/@48.1364506,17.1090712,3a,75y,162.29h,89.21t/data=!3m6!1e1!3m4!1s78PnGckNvtQbTz6vZVfXq!2e0!7!16384!8!8192?hl=sk</a>	Petržalka	Krasovského	Občasná
114	11801	Viedenská cesta	<a href="https://www.google.sk/maps/@48.1365315,17.1045565,3a,75y,85.08h,81.51t/data=!3m6!1e1!3m4!1s1IQAkdeCvQdLzYCd-weg!2e0!7!16384!8!8192?hl=sk&amp;entry=ttu">https://www.google.sk/maps/@48.1365315,17.1045565,3a,75y,85.08h,81.51t/data=!3m6!1e1!3m4!1s1IQAkdeCvQdLzYCd-weg!2e0!7!16384!8!8192?hl=sk&amp;entry=ttu</a>	Petržalka	Vieden, električka	Občasná
115	47401	Výstavisko	<a href="https://www.google.sk/maps/@48.1348569,17.099875,3a,75y,119.83h,86.76t/data=!3m6!1e1!3m4!1sZcneilX1anDny9cuLjmmTwt!2e0!7!13312!8!6656?hl=sk">https://www.google.sk/maps/@48.1348569,17.099875,3a,75y,119.83h,86.76t/data=!3m6!1e1!3m4!1sZcneilX1anDny9cuLjmmTwt!2e0!7!13312!8!6656?hl=sk</a>	Petržalka	Viedenská cesta	Občasná
116	47502	Vyšehradská	<a href="https://www.google.com/maps/@48.0951547,17.107377,3a,51.4y,213.66h,88.8t/data=!3m6!1e1!3m4!1seGv-DYv8F82VqPgmUQ!2e0!7!16384!8!8192">https://www.google.com/maps/@48.0951547,17.107377,3a,51.4y,213.66h,88.8t/data=!3m6!1e1!3m4!1seGv-DYv8F82VqPgmUQ!2e0!7!16384!8!8192</a>	Petržalka	výstupište	95
117	47503	Vyšehradská	<a href="https://www.google.com/maps/@48.0952132,17.1051221,3a,71y,324.32h,84.82t/data=!3m6!1e1!3m4!1s7UX9yleEolTiVCDL9zuBA!2e0!7!13312!8!6656">https://www.google.com/maps/@48.0952132,17.1051221,3a,71y,324.32h,84.82t/data=!3m6!1e1!3m4!1s7UX9yleEolTiVCDL9zuBA!2e0!7!13312!8!6656</a>	Petržalka	Lúky V	92, 93, Výstup N93
118	47501	Vyšehradská	<a href="https://www.google.com/maps/@48.0951807,17.1066315,3a,61.2y,146.49h,86.27t/data=!3m6!1e1!3m4!1s9AkRHoRIM13NNQohJ094Q!2e0!7!16384!8!8192">https://www.google.com/maps/@48.0951807,17.1066315,3a,61.2y,146.49h,86.27t/data=!3m6!1e1!3m4!1s9AkRHoRIM13NNQohJ094Q!2e0!7!16384!8!8192</a>	Petržalka	nástupište, výstupište	92, Výstup 93, Nástup 95, N93
119	48701	Zápороžská	<a href="https://www.google.sk/maps/@48.1261903,17.0961093,3a,75.1y,29.83h,88.19t/data=!3m6!1e1!3m4!1se2wNRxvtJnF4jd5zs3ibQ!2e0!7!16384!8!8192">https://www.google.sk/maps/@48.1261903,17.0961093,3a,75.1y,29.83h,88.19t/data=!3m6!1e1!3m4!1se2wNRxvtJnF4jd5zs3ibQ!2e0!7!16384!8!8192</a>	Petržalka	Kremnická	80, 88, N95, 54
120	48702	Zápороžská	<a href="https://www.google.sk/maps/@48.1254838,17.0966406,3a,90y,222.12h,82.37t/data=!3m6!1e1!3m4!1sX3VVSa1Cnm3uMJCqicUc5tw!2e0!7!13312!8!6656">https://www.google.sk/maps/@48.1254838,17.0966406,3a,90y,222.12h,82.37t/data=!3m6!1e1!3m4!1sX3VVSa1Cnm3uMJCqicUc5tw!2e0!7!13312!8!6656</a>	Petržalka	Gercenova, Stn. Petržalka	80, 88, N95, 51, 54
121	49902	Znievska	<a href="https://www.google.sk/maps/@48.1006248,17.1059199,3a,56.9y,127.86h,90.19t/data=!3m6!1e1!3m4!1sm5urkVbuaMv4RK60RU6nFA!2e0!7!16384!8!8192">https://www.google.sk/maps/@48.1006248,17.1059199,3a,56.9y,127.86h,90.19t/data=!3m6!1e1!3m4!1sm5urkVbuaMv4RK60RU6nFA!2e0!7!16384!8!8192</a>	Petržalka	Lúčanka	92, 98, 99, N99, 51, 54
122	49901	Znievska	<a href="https://www.google.sk/maps/@48.1004605,17.1055519,3a,78.9y,318.72h,91.57t/data=!3m6!1e1!3m4!1sFFkar1mgeuwrUJlueZepA!2e0!7!16384!8!8192">https://www.google.sk/maps/@48.1004605,17.1055519,3a,78.9y,318.72h,91.57t/data=!3m6!1e1!3m4!1sFFkar1mgeuwrUJlueZepA!2e0!7!16384!8!8192</a>	Petržalka	Budatínska	92, 98, 99, N99, 512
123	50201	ZŠ Budatínska	<a href="https://www.google.sk/maps/@48.1029386,17.0995387,3a,85.6y,49.27h,82.35t/data=!3m6!1e1!3m4!1sdtUQ7iaua3uRBF7Pw4!2e0!7!16384!8!8192">https://www.google.sk/maps/@48.1029386,17.0995387,3a,85.6y,49.27h,82.35t/data=!3m6!1e1!3m4!1sdtUQ7iaua3uRBF7Pw4!2e0!7!16384!8!8192</a>	Petržalka	Lúky II.	93, 98, 99, N93, N99
124	50202	ZŠ Budatínska	<a href="https://www.google.com/maps/@48.1028093,17.0997892,3a,45.8y,211.43h,85.54t/data=!3m6!1e1!3m4!1svbP_EyF_K_jtRne5PJQT_q!2e0!7!16384!8!8192">https://www.google.com/maps/@48.1028093,17.0997892,3a,45.8y,211.43h,85.54t/data=!3m6!1e1!3m4!1svbP_EyF_K_jtRne5PJQT_q!2e0!7!16384!8!8192</a>	Petržalka	Budatínska	93, 98, 99, N93, N99, 512, 51
125	50602	Žehrianska	<a href="https://www.google.com/maps/@48.0970409,17.1210574,3a,30.4y,262.78h,90.13t/data=!3m6!1e1!3m4!1st0pxDFHnra3i5iNvuDXw!2e0!7!16384!8!8192">https://www.google.com/maps/@48.0970409,17.1210574,3a,30.4y,262.78h,90.13t/data=!3m6!1e1!3m4!1st0pxDFHnra3i5iNvuDXw!2e0!7!16384!8!8192</a>	Petržalka	Jasovská, Žltá	90, 98, N93, 54
126	69101	Žltá	<a href="https://www.google.sk/maps/@48.0873048,17.1239332,3a,86.8y,55.52h,83.25t/data=!3m6!1e1!3m4!1s5wM76RkhtQ88yJUJH6m4Q!2e0!7!16384!8!8192">https://www.google.sk/maps/@48.0873048,17.1239332,3a,86.8y,55.52h,83.25t/data=!3m6!1e1!3m4!1s5wM76RkhtQ88yJUJH6m4Q!2e0!7!16384!8!8192</a>	Petržalka	Jasovská	90, 91, 191, N91, 518
127	69102	Žltá	<a href="https://www.google.com/maps/@48.0867018,17.1240576,3a,90y,230.66h,85.02t/data=!3m6!1e1!3m4!1s8aZV_M8ZsKPNdz6vSkXzwl!2e0!7!13312!8!6656">https://www.google.com/maps/@48.0867018,17.1240576,3a,90y,230.66h,85.02t/data=!3m6!1e1!3m4!1s8aZV_M8ZsKPNdz6vSkXzwl!2e0!7!13312!8!6656</a>	Petržalka	Jarovec, záhrady	90, 91, 191, N91
128	-	Jungmanova		Petržalka	centrum	3
129	-	Jungmanova		Petržalka	Južné mesto	3
130	-	Gessayova		Petržalka	centrum	3
131	-	Gessayova		Petržalka	Južné mesto	3
132	-	Zrkadlový háj		Petržalka	centrum	3
133	-	Zrkadlový háj		Petržalka	Južné mesto	3
134	-	Pajštúnska		Petržalka	centrum	3
135	-	Pajštúnska		Petržalka	Južné mesto	3
136	-	Veľký Draždiak		Petržalka	centrum	3
137	-	Veľký Draždiak		Petržalka	Južné mesto	3
138	-	Lúčanka		Petržalka	centrum	3
139	-	Lúčanka		Petržalka	Južné mesto	3
140	-	Južné mesto		Petržalka	centrum	3
141	-	Južné mesto		Petržalka	Južné mesto	3

20 m2 nanastupisko

2820 m2

Počet	Passp ortové číslo	Názov zastávky	Google Streetview	Mestská časť	Smer	číslo linky MHD
1	49201	Kaštieľ Rusovce	<a href="https://www.google.com/maps/@48.0492917,17.1514493,3a,83.2y,48.93h,86.24t/data=!3m6!1e1!3m4!1sGhv9-yCDTIu32xZfJNjPbQ!2e0!7i13312!8i6656">https://www.google.com/maps/@48.0492917,17.1514493,3a,83.2y,48.93h,86.24t/data=!3m6!1e1!3m4!1sGhv9-yCDTIu32xZfJNjPbQ!2e0!7i13312!8i6656</a>	Rusovce	Gerulata	90, 91, 191, N91, š18
2	49202	Kaštieľ Rusovce	<a href="https://www.google.com/maps/@48.0508093,17.1505077,3a,76.5y,231.86h,83.71t/data=!3m6!1e1!3m4!1s6N0CK2H9mOB6MiCsZ7bCRg!2e0!7i13312!8i6656">https://www.google.com/maps/@48.0508093,17.1505077,3a,76.5y,231.86h,83.71t/data=!3m6!1e1!3m4!1s6N0CK2H9mOB6MiCsZ7bCRg!2e0!7i13312!8i6656</a>	Rusovce	Stn. Rusovce	90, 91, 191, N91
3	16101	Kováčsova	<a href="https://www.google.com/maps/@48.0578896,17.13881,3a,75y,341.75h,82.33t/data=!3m6!1e1!3m4!1smJF082H-DROMSevhzay5w!2e0!7i16384!8i8192">https://www.google.com/maps/@48.0578896,17.13881,3a,75y,341.75h,82.33t/data=!3m6!1e1!3m4!1smJF082H-DROMSevhzay5w!2e0!7i16384!8i8192</a>	Rusovce	Ovocná	90, 91, 191, N91
4	16102	Kováčsova	<a href="https://www.google.com/maps/@48.057985,17.1384981,3a,90y,196.03h,81.63t/data=!3m6!1e1!3m4!1ssD9aA14VbVRtEolw9wprQ!2e0!7i13312!8i6656">https://www.google.com/maps/@48.057985,17.1384981,3a,90y,196.03h,81.63t/data=!3m6!1e1!3m4!1ssD9aA14VbVRtEolw9wprQ!2e0!7i13312!8i6656</a>	Rusovce	Vývojová	90, 91, 191, N91
5	47601	Vývojová	<a href="https://www.google.com/maps/@48.0560688,17.144351,3a,90y,8.21h,88.04t/data=!3m6!1e1!3m4!1suhmjBzZ4jHaOb9iZRYWtXg!2e0!7i16384!8i8192">https://www.google.com/maps/@48.0560688,17.144351,3a,90y,8.21h,88.04t/data=!3m6!1e1!3m4!1suhmjBzZ4jHaOb9iZRYWtXg!2e0!7i16384!8i8192</a>	Rusovce	Kováčsova	90, 91, 191, N91
6	47602	Vývojová	<a href="https://www.google.com/maps/@48.0562529,17.1440417,3a,62.1y,180.56h,89.01t/data=!3m6!1e1!3m4!1sdFp1h9SNm2d7nVyWRuNXMQ!2e0!7i16384!8i8192">https://www.google.com/maps/@48.0562529,17.1440417,3a,62.1y,180.56h,89.01t/data=!3m6!1e1!3m4!1sdFp1h9SNm2d7nVyWRuNXMQ!2e0!7i16384!8i8192</a>	Rusovce	Gerulata	90, 91, 191, N91
20	m2 nanastupisko					
120	m2					

Počet	Pasp ortové číslo	Názov zastávky	Google Streetview	Mestská časť	Smer	číslo linky MHD
1	04802	MiÚ Čunovo	<a href="https://www.google.com/maps/@48.0284898,17.1979028,3a,90y,87.06h,71.56t/data=!3m6!1e1!3m4!1s_LUZmcCh23iDK2k4po7CFq!2e0!7i13312!8i66">https://www.google.com/maps/@48.0284898,17.1979028,3a,90y,87.06h,71.56t/data=!3m6!1e1!3m4!1s_LUZmcCh23iDK2k4po7CFq!2e0!7i13312!8i66</a>	Čunovo	Čunovo, kostol	91, N91
20	m2 nanastupisko					
20	m2					

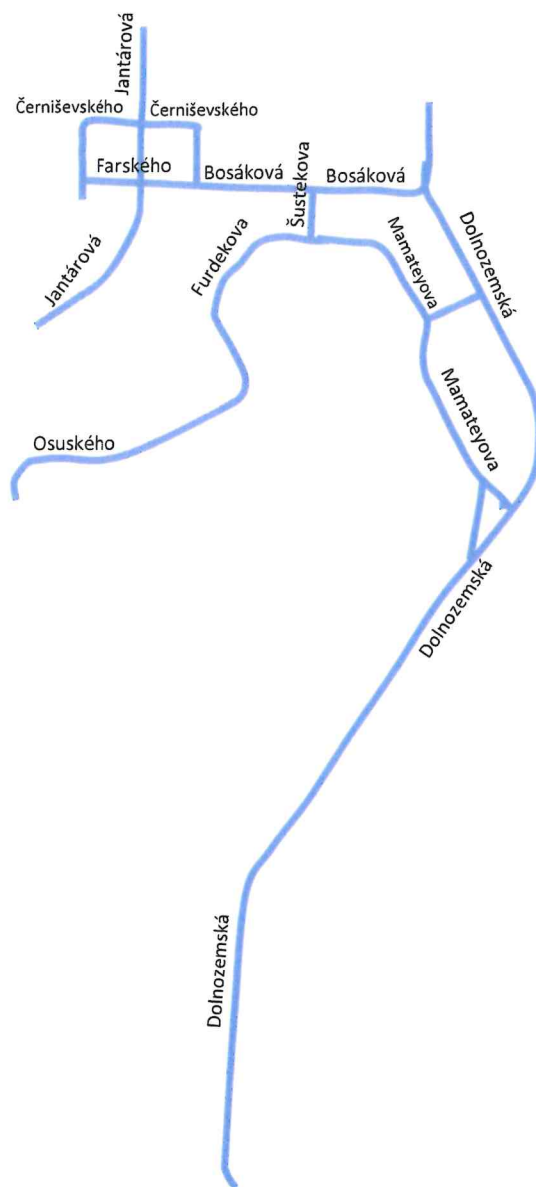
Petržalské terasy

580

p.č.	Adresa	Dĺžka terasy v bm	počet lávok/ rámpe	dĺžka lávok/ rámpe	počet schodís k	dĺžka schodísk	Poznámka	Spôsob údržby
1	Beňadická 5-19	235	3	40	7	48		Strojovo + ručne
2	Blagoevová 2-24	357,69	1	30	2	20	terasa od vnútrobloku	Strojovo + ručne
3	Bohrová 2-5	85	1	45	1	11		Ručne
4	Fedinova 2-8	119,87	0	0	2	22		Ručne
5	Fedinova 10-24	242,25	1	12	0	0		Strojovo + ručne
6	Gessayová 10-20A	153,04	1	8	1	8	terasa od vnútrobloku	Strojovo + ručne
7	Gessayová 33-47	210,38	0	0	4	32	terasa od vnútrobloku	Strojovo + ručne
8	Hálová 8-14	116,55	0	0	0	0	nie je nadzemná terasa	Strojovo
9	Holíčská 1-3, 9-15	480,87	4	105	4	34		Strojovo + ručne
10	Holíčská 5-7	28,92	0	0	0	0	súčasť terasy Holíčska 1 -15	Strojovo + ručne
11	Jasovská 1-3	124,37	1	25	0	0		Ručne
12	Jasovská 2-12	437,13	2	50	1	8	terasa zpredu aj zozadu	Strojovo + ručne
13	Jungmannova 2-20	338,98	1	60	4	50	vjazd od Vlastenec. Nám.	Strojovo + ručne
14	Krásnohorská 1-3	111,06	1	63	1	20	terasa zpredu aj zozadu	Ručne
15	Lachova 35-39	157,79	0	0	2	5		Strojovo + ručne
16	Lenardova 2-8	150,87	2	105	2	25	aj na platforme pri obchode	Ručne
17	Manesovo nám. 1-8	303,07	4	154	4	78	vjazd od Šrobárovo Nám.	Strojovo + ručne
18	Mlynarovičova 1-3	56,97	0	0	0	0	nie je nadzemná terasa	Strojovo
19	Mlynarovičova 5-11	101,96	1	10	3	15	nie je nadzemná terasa	Strojovo + ručne
20	Mlynarovičova 14-24	154,23	1	8	1	20	(schody 8m + 12m koridor)	Strojovo + ručne
21	Nám.hraničiarov 1-13	137,78	1	30	2	45		Strojovo + ručne
22	Nám.hraničiarov 2-8b	203,52	2	42	2	13	terasa od vnútrobloku	Strojovo + ručne
23	Nobelovo nám. 7-10	113,92	1	20	6	22	terasa od Zadunajskej ul.	Strojovo + ručne
24	Osuského 1-3A	124,72	1	25	2	40		Strojovo + ručne
25	Pečnianska 1-15	289,91	2	90	1	10		Ručne
26	Rovniankova 2-6	361,8	3	75	2	16	terasa zpredu aj zozadu	Ručne
27	Rovniankova 5-16	751,22	3	50	5	48	terasa zpredu aj zozadu	Strojovo + ručne
28	Strečnianska 1-11	157,26	1	15	7	28	(ručne kvôli roštom v povrchu)	Ručne
29	Šustekova 1-7	120	1	30	2	24		Ručne
30	Šustekova 25-31	120	1	30	2	24		Ručne
31	Šustekova 9-15	120	1	30	2	24		Ručne
32	Šustekova 17-23	120	1	30	2	24		Ručne
33	Topolčianska 8-22	536,98	3	115	4	65	terasa zpredu aj zozadu	Strojovo + ručne
34	Tupolevova 1-7	153,07	2	85	2	22		Strojovo + ručne
35	Vavilovova 20-26	102,22	1	36	1	12	vjazd od Vlast. nám., skrz Jungmanovu	Strojovo + ručne
36	Viglašská 3-13	210,11	3	137	8	80		Strojovo + ručne
37	Znievska 1-19	600,27	2	84	6	72	terasa zpredu aj zozadu	Strojovo + ručne
38	Vlastenecké nám. 7-8	79,65	1	20	1	10		Strojovo + ručne
<b>SPOLU, m2:</b>		<b>8268,43</b>	<b>54</b>	<b>1659</b>	<b>96</b>	<b>975</b>		
<b>Strojovo m2:</b>		<b>6388,29</b>						
<b>Ručne m2:</b>		<b>1880,14</b>						
<b>CELKOM terasy, rampy, lávky, schody, m2:</b>		<b>10 902,43</b>	<b>dĺžkové metre</b> na terasách, rampách, lávkach a schodoch <b>sú zároveň aj plošné metre (m2)</b> , nakoľko zimná údržba na terasách, nájzdových rampách, prepojovacích lávkach a schodoch sa vykonáva na šírku jedného metra					

Zimná údržba komunikácií - mechanizmy  
Mestská časť: **PETRŽALKA**

**581**



<i>Preventívny posyp: Kamenná soľ (NaCl)</i>		Súčet dĺžok jazdných pruhov (m)	Plocha (m <sup>2</sup> )
<i>Likvidačný posyp: Kamenná soľ (NaCl)</i>			
č.	Názov komunikácie		
1	<i>Bosáková</i>	3 742	20 030
2	<i>Čerňiševského</i>	1 782	8 894
3	<i>Dolnozemska</i>	15 136	95 608
4	<i>Farského</i>	455	2 813
5	<i>Furdekova</i>	2 139	17 196
6	<i>Gettingova</i>	630	3 293
7	<i>Janátorvá cesta - od Rusovskej po zjazd na Krasovského</i>	2 554	14 383
8	<i>Mamatayova</i>	3 516	21 930
9	<i>Osuského</i>	1 549	11 310
10	<i>Šustekova</i>	522	3 017
<b>SPOLU:</b>		<b>32 026</b>	<b>198 474</b>

# 581

Mestská časť: Petržalka

T: čistenie v I. slede po spáde snehu

T:čistenie v II. slede po spáde snehu

## CHODNÍKY

č.	názov	ľavý chodník	pravý chodník	úsek	Posyp
		plocha (m <sup>2</sup> )	plocha (m <sup>2</sup> )		
7	Jantárová cesta	110,9	512,3	Jantárová cesta (od zjazdu na Krasovského smer na Rusovskú cestu obj.1511 )	NaCl
SPOLU:		110,9	512,3		

## LÁVKY

č.	názov	dĺžka (m)	plocha (m <sup>2</sup> )	Posyp
7	Jantárová cesta (P)	919,9	2 699,1	MgCl <sub>2</sub>
7	Jantárová cesta (L)	963,2	2 811,7	MgCl <sub>2</sub>
Spolu:		1 883,1	5 510,8	

Plocha súčet 6 134,0

Dĺžka súčet 2 506,3

NaCl: 623,2

MgCl<sub>2</sub>: 5 510,8

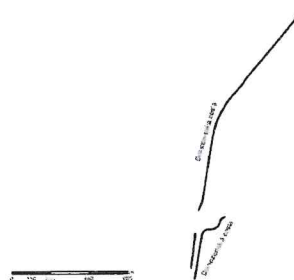
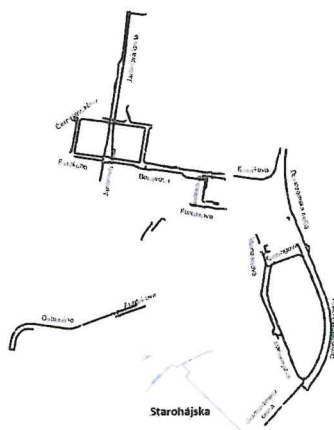
6 134,0



## CHODNÍKY

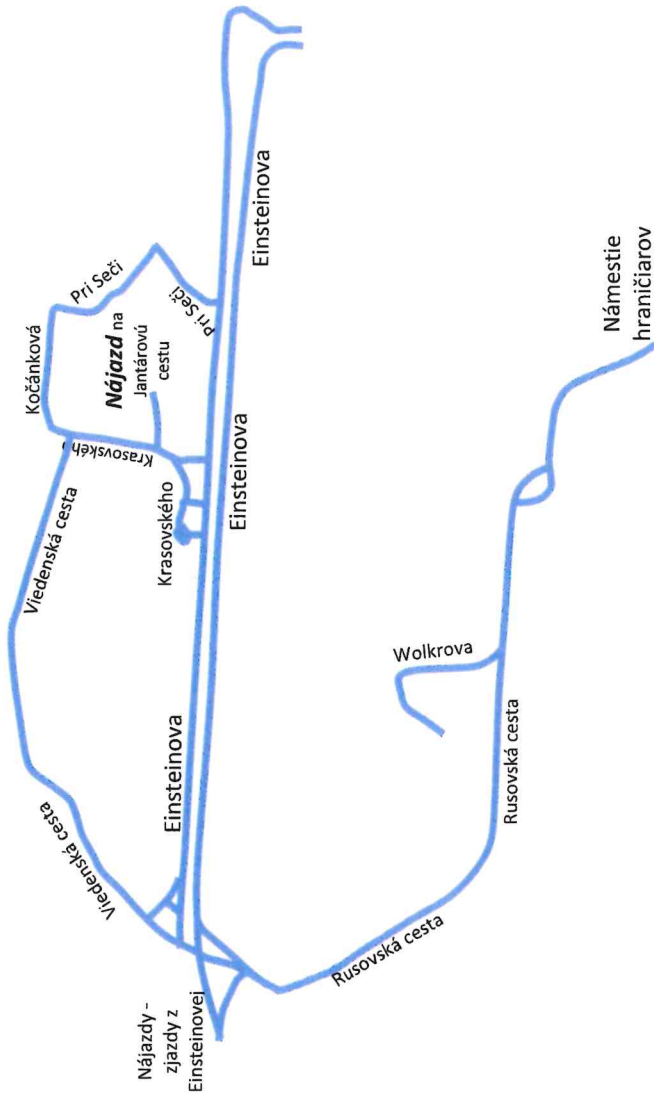
č.	názov	ľavý chodník		pravý chodník		úsek
		dĺžka (m)	plocha (m <sup>2</sup> )	dĺžka (m)	plocha (m <sup>2</sup> )	
1	Bosákova	955,5	4 594,7	1 113,4	3 045,9	Bosákova (od Dolnozemskej)
2	Černyševského	812,7	1 071,3	619,3	1 014,2	Černyševského (od Bosákovej)
3	Muchovo námestie	478,1	1 062,7	365,8	680,1	Muchovo námestie
4	Dolnozemská cesta	2 652,1	5 958,3	3 512,4	9 316,6	Dolnozemská cesta
5	Farského	180,3	603,0	198,0	634,0	Farského (od Černyševského)
6	Furdekova	379,8	1 166,1	433,1	1 229,3	Od zájazdu vjazdu po otočku za Malým Draždjakom (pešia zóna)
7	Gettingova	371,9	1 233,7	0,0	0,0	Gettingova (od Dolnozemskej)
8	Jantárová cesta	389,6	2 349,3	280,3	1 848,4	Jantárová cesta (od vjazdu na Krasavského po Rusovskú cestu)
9	Mamateyova	902,7	3 451,6	790,7	3 002,1	Mamateyova
10	Starohájska - v lesoparku	1 417,0	6 187,0	0,0	0,0	Nie pri hlavnej ceste! Pešia zóna v okolí dostihovej dráhy
11	Starohájska	0,0	0,0	298,0	637,6	Od Osuského po Dudovu
12	Osuského	658,9	2 396,3	765,5	2 774,0	Osuského
	Šustekova	19,8	68,9	245,3	1 084,2	Šustekova
SPOLU:		9 218,4	30 142,9	8 621,8	25 266,4	

Plocha súčet 55 409,3  
Dĺžka súčet 17 840,2



Mestská časť : PETRŽALKA

582



Preventívny posyp: Kamenná soľ (NaCl)		Súčet dĺžok jazdných pruhov (m)	Plocha (m <sup>2</sup> )
č.	Názov komunikácie		
1	Einsteinova až po Dolhozemskú + nájazdy	17 777	85 448
2	Kočánkova -	1 827	6 049
3	Krasovského - od Pri Starom háji + kruh. objazd pri ČS	2 308	8 842
4	nájazdy z Einsteinovej a komunik. V2 na Viedenskú	1 230	6 465
5	Námestie hraničiarov	1 443	9 268
6	Pri seči	657	2 239
7	Rusovská cesta + nájazdy	4 363	3 263
8	Viedenská cesta od Tyršáku po Casino	5 088	15 999
<b>SPOLU:</b>		<b>34 693</b>	<b>137 573</b>

# 582

Mestská časť: Petržalka

T: čistenie v I. slede po spáde snehu

T: čistenie v II. slede po spáde snehu

## LÁVKY

č.	názov	dĺžka (m)	plocha (m <sup>2</sup> )	Posyp
1	<i>Einsteinova</i> - zjazd z Prístavného mosta - SUZUKI	336,9	759,5	MgCl <sub>2</sub>
2	<i>Einsteinova</i> - č.s.OMW Krasovského	272,2	996,2	MgCl <sub>2</sub>
3	<i>Einsteinova</i> - Aupark - Digital Park	164,6	633,3	MgCl <sub>2</sub>
4	<i>Einsteinova</i> - Incheba - Ein Park	267,4	940,5	MgCl <sub>2</sub>
Spolu:		1 041,1	3 329,5	

Plocha súčet

3 329,5

Dĺžka súčet

1 041,1

NaCl:

0,0

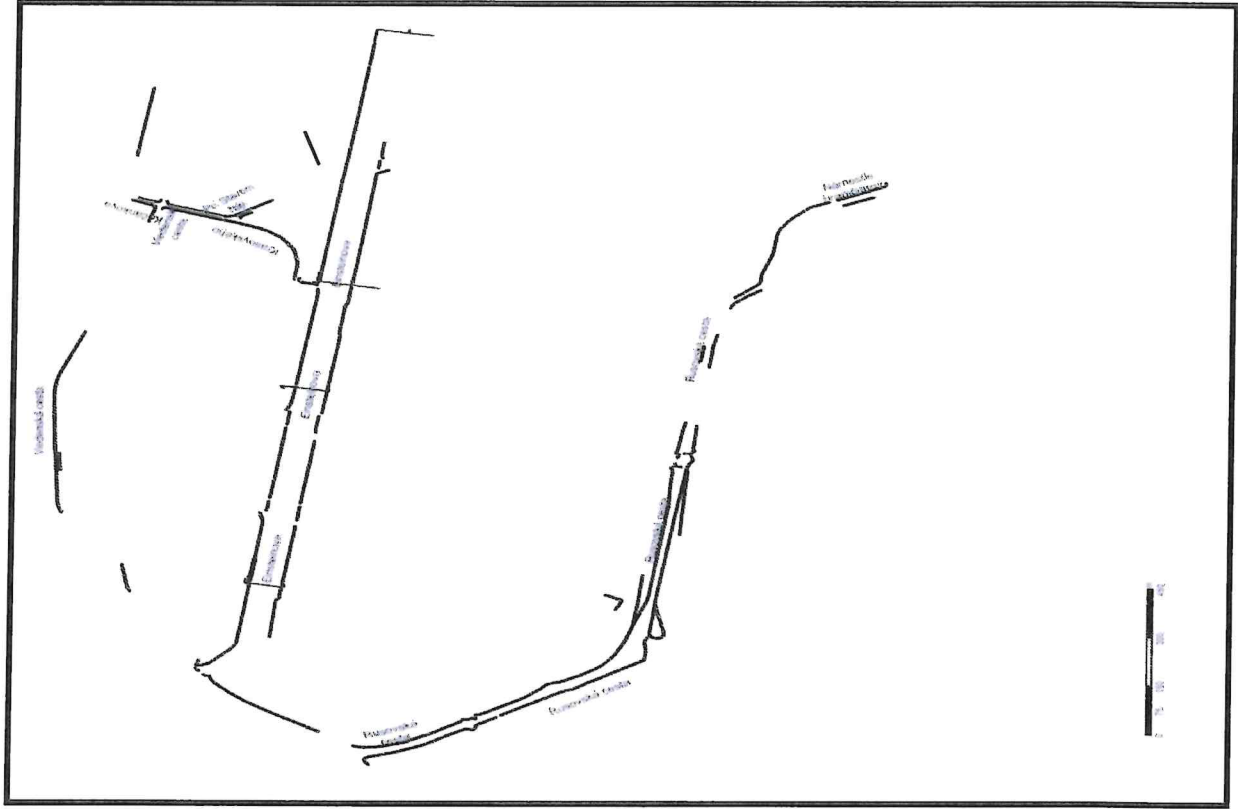
MgCl<sub>2</sub>

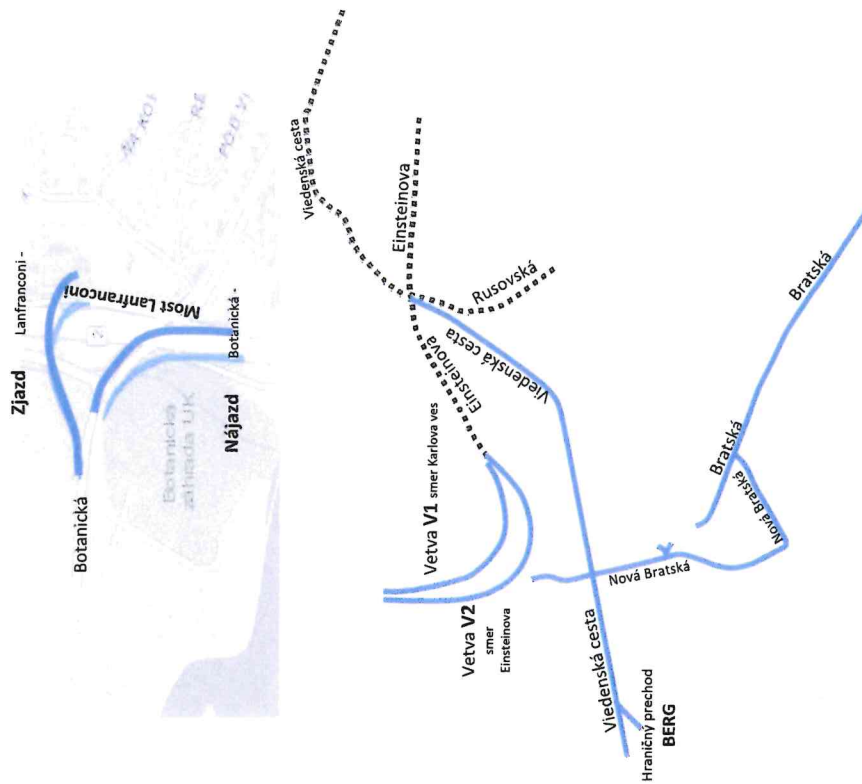
3 329,5

3 329,5

č.	názov	ľavý chodník		pravý chodník		úsek
		dĺžka (m)	plocha (m <sup>2</sup> )	dĺžka (m)	plocha (m <sup>2</sup> )	
1	Einsteinova	1 670,2	4 579,2	1 515,2	4 776,8	Einsteinova
2	Krasovského	199,9	571,5	454,5	845,3	Krasovského
3	Námestie hraničiarov	762,9	1 920,8	291,3	1 213,9	Nám. Hraničiarov
4	Pri Starom háji	118,9	356,4	44,2	60,1	Pri Starom háji
5	Rusovská cesta	1 873,1	5 385,9	1 808,2	5 959,2	Rusovská cesta + nájazdy
6	Pri seči	163,2	228,3	0,0	0,0	od Einsteinovej popri bývalom objekte DPB a.s.
7	Viedenská cesta	1 770,3	4 094,8	854,9	1 511,2	Viedenská cesta od Rusovskej po Starý most
SPOLU:		6 558,5	17 136,9	4 968,3	14 366,5	

Plocha súčet 31 503,4  
Dĺžka súčet 11 526,8



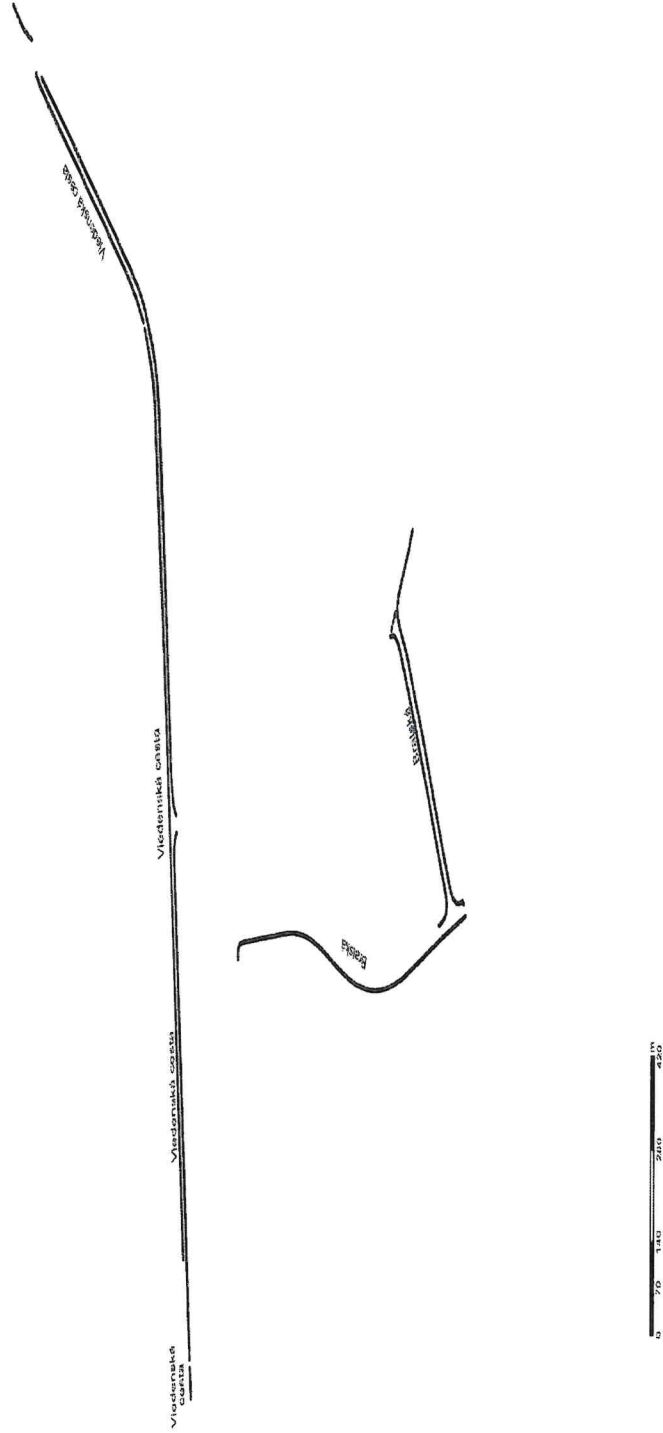


č.	Preventívny posyp: SOLMAG (MgCl2) zvlhčený		Súčet dĺžok jazdných pruhov (m)	Plocha (m <sup>2</sup> )
	Litvicačný posyp: SOLMAG (MgCl2) zvlhčený			
Návoz komunikácie				
1	Nová Bratská od D2 po starú Bratskú vrátane prepichu na D2		4115	19492
2	Bratská - od Kopčianskej po ukončenie D - most Lanfranconi		2174	13783
3	Nájazd + zjazd Botanická - M.Lanfranconi		1355	4224
4	Viedenská cesta - od Rúsovskej po colnicu Berg		5494	28819
5	V1 - vetva smer Karlova ves		2282	11625
6	V2 - vetva smer Einsteinova		2738	14469
<b>SPOLLU:</b>			<b>18158</b>	<b>92412</b>

## CHODNÍKY

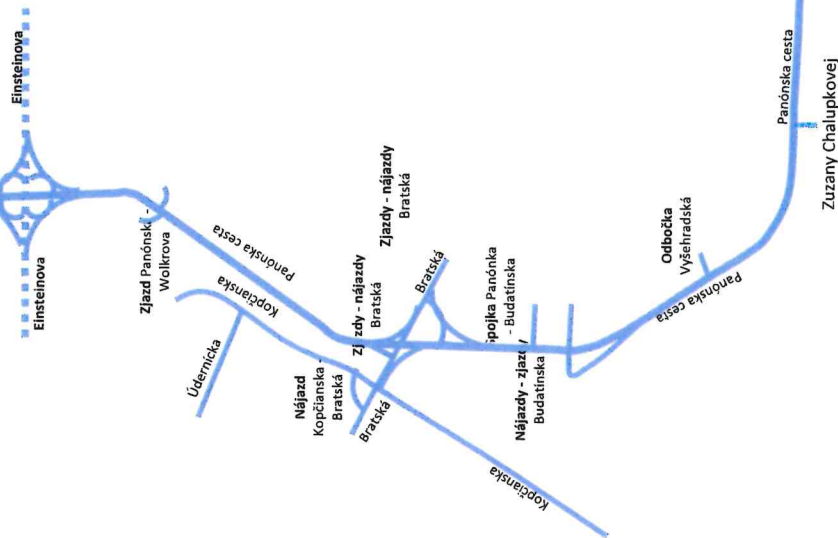
č.	názov	ľavý chodník		pravý chodník		úsek
		dĺžka (m)	plocha (m <sup>2</sup> )	dĺžka (m)	plocha (m <sup>2</sup> )	
1	Nová Bratská	516,6	1 107,3	1 369,6	3 319,0	Nová Bratská (od D2 po starú Bratskú)
2	Bratská	911,0	2 213,0	962,1	2 667,3	Bratská (od Pajšúnskej po most Latranconi)
3	Viedenská cesta	2 215,4	4 177,7	1 949,6	3 327,2	Viedenská cesta (od Rusovskej po hranicu)
<b>SPOLU:</b>		<b>3 643,0</b>	<b>7 498,0</b>	<b>4 281,3</b>	<b>9 313,5</b>	

Plocha súčet **16 811,5**  
Dĺžka súčet **7 924,3**



Mestská časť: **PETRŽALKA**

**585**

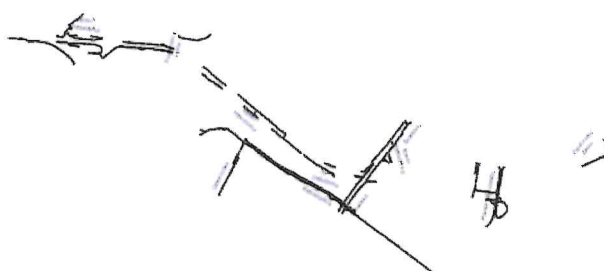


Preventívny posyp: Kamenná soľ (NaCl)		Súčet dĺžok jazdných pruhov (m)	Plocha (m <sup>2</sup> )
č.	Názov komunikácie		
1	Bratská - od Koptčianskej+nájazdy po Jiráskovú	3 781	18 607
2	Koptčianska - od Rusovskej po šiestu hranicu	5 486	23 767
3	Panónska cesta (spojka medzi Panónskou a Budatínskou)	496	2 235
4	Panónska cesta - od Mosta SNP + nájazdy a zjazdy	26 373	138 448
5	Panónska cesta - nájazdy + zjazdy Bratská	2 556	8 638
6	Panónska cesta - nájazdy+zjazdy Budatínska	2 576	10 331
7	Panónska cesta - nájazdy Rusovská	1 977	9 404
8	Panónska cesta - odbočka na Vyšehradskú	433	2 043
9	Údernícka - od Koptčianskej po kúpalisko Matatorka	872	3 882
10	Zuzany Chalupkovej	200	1 191
<b>SPOLU:</b>		<b>44 750</b>	<b>218 546</b>

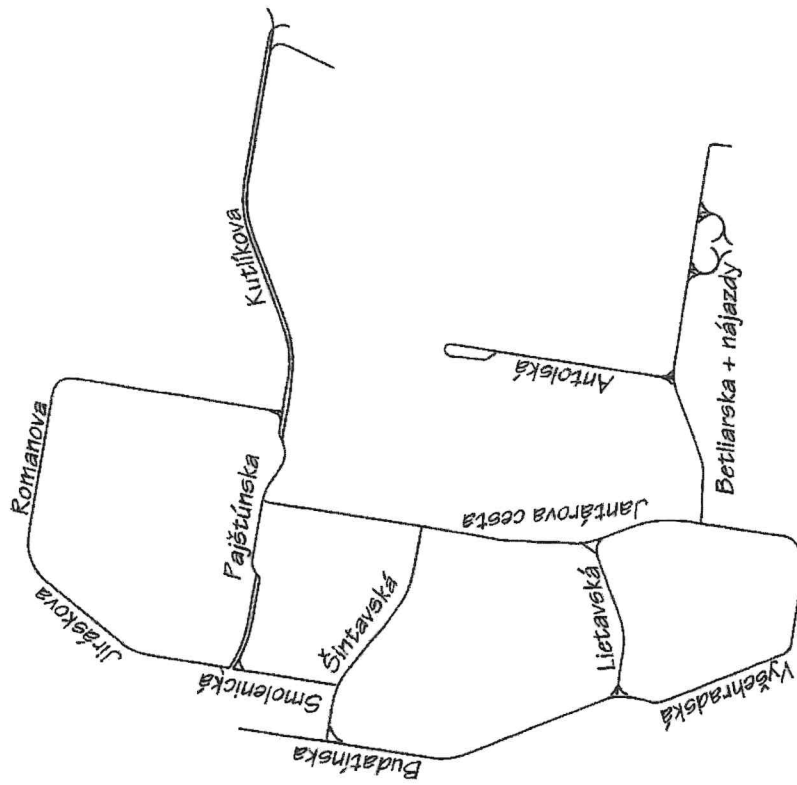
Městská část: **Petržalka**

CHODNÍKY							úsek
č.	název	levý chodník		pravý chodník		plocha (m <sup>2</sup> )	
		délka (m)	plocha (m <sup>2</sup> )	délka (m)	plocha (m <sup>2</sup> )		
1	<b>Kopčianska</b>	7,3	22,2	2 316,7	5 645,2		Kopčianska - po štátnu hranicu
2	<b>Údernícka</b>	260,3	534,9	0,0	0,0		Údernícka po Gogoľovu
3	<b>Azúrová</b>	74,2	204,9	56,7	166,4		Azúrová pred bytovkou
4	<b>Panónska cesta</b>	2 898,5	7 155,4	3 370,9	9 263,4		Panónska cesta
<b>Z 2024</b>	<b>SPOLU:</b>	<b>3 240,3</b>	<b>7 917,4</b>	<b>5 744,3</b>	<b>15 075,0</b>		

Plocha súčet 22 992,3  
Dĺžka súčet 8 984,6



1:1000



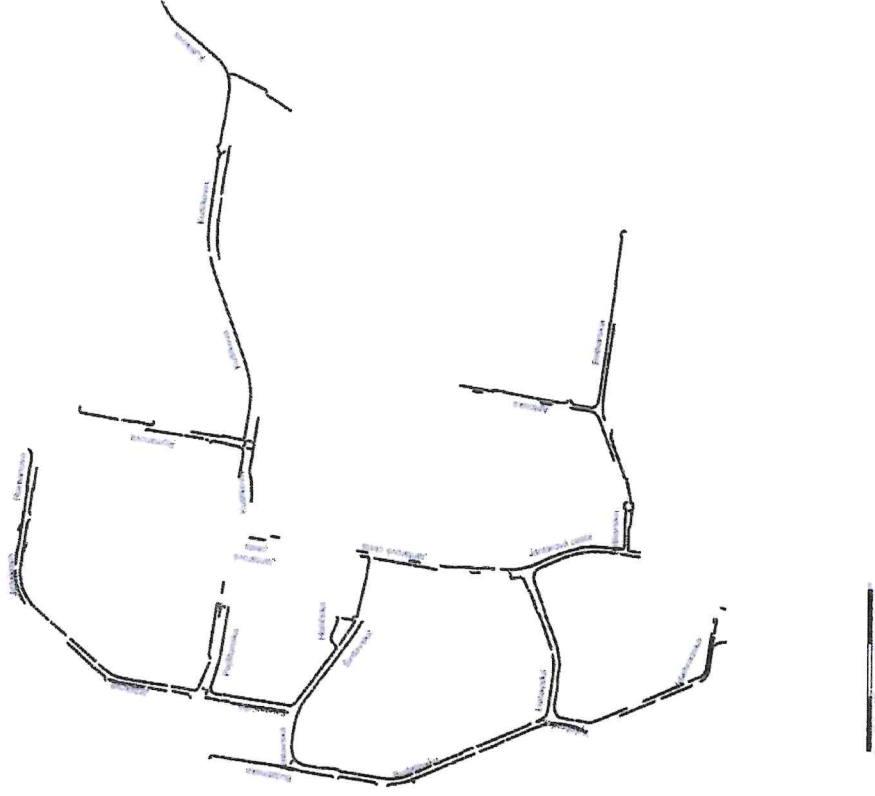
Preventívny posyp: nie je plánovaný  
 Likvidačný posyp: Kamenná soľ (NaCl)

č.	Názov komunikácie	Súčet dlžok jazdných pruhov (m)	Plocha (m <sup>2</sup> )
1	Antolská ( 453)	2 009	7 451
2	Betliarska - po DPB + nájazdy a zjazdy (ID 1866)	3 494	15 580
3	Budaínska ( 451)	2 604	17 729
4	Jantárová cesta ( 448)	4 300	15 971
5	Jiráskova ( 444)	1 982	12 957
6	Kutlíkova ( 442)	4 930	22 207
7	Lietavská ( 450)	1 233	7 795
8	Pajštúnka ( 443)	2 089	9 733
9	Romanova (ID 1840)	2 404	16 606
10	Smolenická ( 446)	820	4 947
11	Šintavská ( 447 )	2 069	12 335
12	Vyšehradská ( 449)	1 617	8 912
<b>SPOLU:</b>		<b>29 551</b>	<b>152 223</b>

## CHODNÍKY

č.	názov	ľavý chodník		pravý chodník		úsek
		dĺžka (m)	plocha (m <sup>2</sup> )	dĺžka (m)	plocha (m <sup>2</sup> )	
1	Antolská	203,1	569,7	493,3	1 165,5	Antolská
2	Betliarska	876,6	2 182,3	694,0	2 159,8	Betliarska (od Jantárovvej)
3	Budatínska	1 281,4	3 015,5	1 229,6	3 024,0	Budatínska (od Lietavskej)
4	Jantárová cesta	1 674,2	5 440,8	1 179,8	4 046,2	Jantárová cesta (od Pajštúnskej po Vyšehradsku)
5	Jiráskova	718,9	2 524,1	1 329,8	2 935,9	Jiráskova (od Pajštúnskej)
6	Kutlíkova	738,7	2 517,6	1 717,1	4 296,8	Kutlíkova (od Dolnozemskej)
7	Starhradská	1 030,0	4 947,0	0,0	0,0	Od zájazdu vjazdu po oločku za Malým Draždiakom (pešia zóna)
8	Lietavská	508,0	1 496,4	567,1	1 640,1	Lietavská (od Budatínskej)
9	Pajštúnska	542,5	1 291,9	402,0	1 604,4	Pajštúnska (od Kutlíkovej)
10	Romanova	462,9	1 394,7	856,0	4 032,1	Romanova (od Jiráskovej)
11	Smolenická	300,0	890,8	278,9	819,8	Smolenická
12	Štítavská	544,1	1 623,5	689,9	1 841,8	Štítavská (od Budatínskej)
13	Vyšehradská	500,1	1 159,8	498,5	1 061,2	Vyšehradská (od Lietavskej)
14	Topoľčianska	0,0	0,0	37,7	65,1	Topoľčianska, križovatka s Jantárovou
15	Nám. Jána Pavla II.	0,0	0,0	1 022,3	3 439,2	V okolí kostola + pri Chorv. Ramene
16	Zrkadlový háj	63,3	221,5	46,2	176,8	Zrkadlový háj
17	Janíkov dvor	449,7	2 710,7	246,1	1 466,4	Janíkov dvor
SPOLU:		9 893,5	31 986,3	11 288,3	33 775,0	

Plocha súčet 65 761,3  
Dĺžka súčet 21 181,8



**Príloha č. 3 Celková výmera plôch a mapový podklad**

587

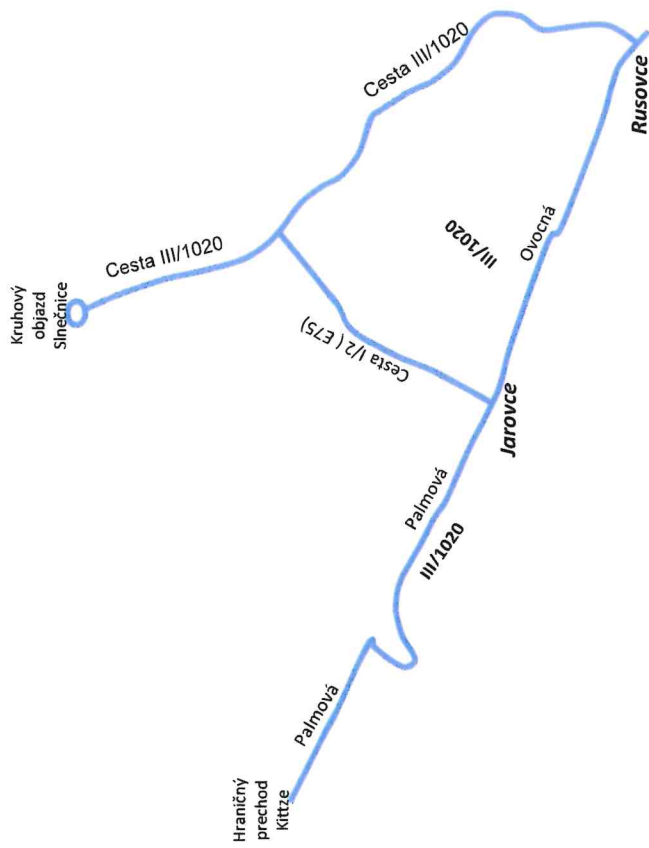
Mestská časť: Jarovec

**CHODNÍKY**

č.	názov	ľavý chodník		pravý chodník		úsek
		dĺžka (m)	plocha (m <sup>2</sup> )	dĺžka (m)	plocha (m <sup>2</sup> )	
1	Jantárová	543,0	1 048,4	734,3	1 634,6	Cesta III/1020 (Jantárová)
2	Palmová	873,0	1 555,6	1 066,7	1 774,8	Cesta III/1020 Jarovec-Kittse
2	Cesta III/1020 Jarovec-Kittse	586,5	1 197,5	294,4	628,8	Cesta III/1020 Jarovec-Kittse
4	Mandľová	57,7	82,9	76,4	139,6	Mandľová
5	Ovocná	244,9	527,3	0,0	0,0	Vyradený úsek cesty III/00247
<b>SPOLU:</b>		<b>2 305,1</b>	<b>4 411,7</b>	<b>2 171,8</b>	<b>4 177,8</b>	

**Plocha súčet 8 589,5**  
**Dĺžka súčet 4 476,9**





Preventívny posyp: Kamenná soľ (NaCl)		Súčet dĺžok jazdných pruhov (m)	Plocha (m <sup>2</sup> )
Likvidačný posyp: Kamenná soľ (NaCl)			
Názov komunikácie			
č.			
1	Cesta III/1020 - od D4/R7 smer Jarovce (ID 1912)	4 248	14 275
2	Palmová Cesta III/1020 - Jarovce - Kittsee (ID 1920)	6 990	23 834
3	Cesta I/2 (E75) Rusovská cesta - od Panónskej po Rusovce	7 018	46 333
4	Ovocná - spojnica Rusovce - Jarovce	5 142	15 424
<b>SPOLU:</b>		<b>23 398</b>	<b>99 866</b>

# 588

Městská část: Rusovce

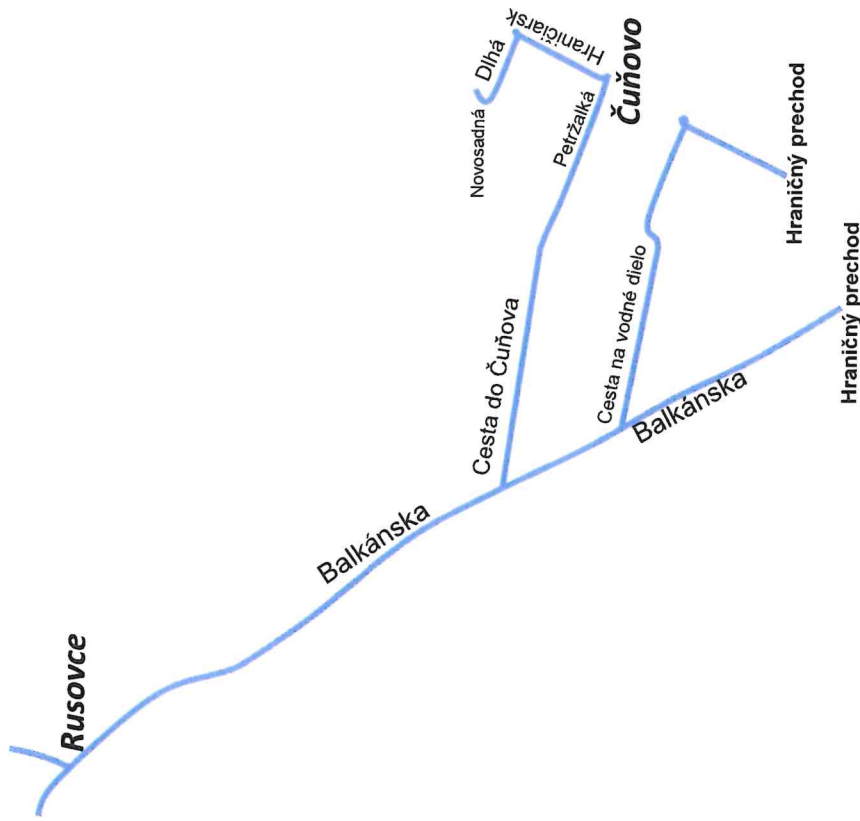
## CHODNÍKY

č.	název	levý chodník		pravý chodník		úsek
		délka (m)	plocha (m <sup>2</sup> )	délka (m)	plocha (m <sup>2</sup> )	
1	Balkánska	1 627,3	2 951,1	1 505,9	2 397,0	Vyřazený úsek cesty III/00247- Rusovce-Jarovce

**Plocha  
súčet 5 348,1**

**Délka  
súčet 3 133,2**






Preventívny posyp: Kamenná soľ (NaCl)		Plocha (m <sup>2</sup> )
Likvidačný posyp: Kamenná soľ (NaCl)		
č.	Názov komunikácie	Súčet dĺžok jazdných pruhov (m)
1	Dlhá a Novosadská (ID1935 po konečnú MHD)	1 138
2	Balkánska od Rusovíc po h.p. Rajkatcesta I/2 Rusovská cesta)	10 904
3	Hrančiarska	2 404
4	Petžalská	339
5	Cesta na vodné dielo (Spojka Čuňovo od cesty I/2 (E75) po akcion park)	4 978
6	Cesta do Čuňova (ID1931 od Balkánskej do Čuňova)	4 466
<b>SPOLU:</b>		<b>24 229</b>
		<b>100 914</b>

č.	názov	ľavý chodník		pravý chodník		úsek	Posyp
		plocha (m <sup>2</sup> )	dĺžka (m)	plocha (m <sup>2</sup> )	dĺžka (m)		
1	Dlhá	376,6	589,8	291,0	511,9	Dlhá (od Hraničiarskej)	NaCl
2	Novosadná	92,9	115,8	0,0	0,0	Novosadná	NaCl
4	Hraničiarska	604,3	989,4	561,2	903,3	Hraničiarska	NaCl
5	Petržalská	118,5	141,3	0,0	0,0	Petržalská	NaCl
Z 2024	<b>SPOLU:</b>	<b>1 192,3</b>	<b>1 836,3</b>	<b>852,2</b>	<b>1 415,2</b>		

Plocha súčet 2 044,5

Dĺžka súčet 3 251,5



OBJEKT D *	Využitie	Povrch	Ulica	Mestská časť	Plocha (m <sup>2</sup> )	Orientácia	Dĺžka (m)
5626	Cyklochodník	Asfalt	Námestie Hraničiarov	Petržalka	125,77	P	57,80
6219	Stará Starohájs	Asfalt	Petržalka	Petržalka	519,40	L	111,30
6220	Stará Starohájs	Asfalt	Petržalka	Petržalka	440,90	L	122,20
6244	Cyklochodník	Asfalt	Námestie Hraničiarov	Petržalka	329,30	P	102,50
6234	Cyklochodník	Asfalt	Námestie Hraničiarov	Petržalka	116,30	P	42,30
6235	Cyklochodník	Asfalt	Námestie Hraničiarov	Petržalka	23,40	P	7,50
6236	Cyklochodník	Dlažba	Námestie Hraničiarov	Petržalka	136,90	P	58,00
6238	Cyklochodník	Asfalt	Námestie Hraničiarov	Petržalka	97,10	P	32,10
6240	Cyklochodník	Asfalt	Námestie Hraničiarov	Petržalka	75,90	P	30,00
6242	Cyklochodník	Asfalt	Námestie Hraničiarov	Petržalka	104,10	P	42,50
6244	Cyklochodník	Asfalt	Námestie Hraničiarov	Petržalka	329,30	P	102,50
6247	Cyklochodník	Dlažba	Námestie Hraničiarov	Petržalka	308,60	P	108,30
6257	Cyklochodník	Asfalt	Námestie Hraničiarov	Petržalka	402,19	P	133,50
6272	Cyklochodník	Asfalt	Jantárová cesta	Petržalka	1 839,25	L	650,30
6275	Cyklochodník	Asfalt	Gessayova	Petržalka	1 329,05	L	369,00
6276	Cyklochodník	Asfalt	Gessayova	Petržalka	158,60	P	57,00
6277	Cyklochodník	Asfalt	Gessayova	Petržalka	1 650,26	L	431,00
6278	Cyklochodník	Asfalt	Zrkadlový háj	Petržalka	2 830,17	L	712,00
6283	Cyklochodník	Asfalt	Pajštúnska	Petržalka	550,75	L	193,00
6284	Cyklochodník	Asfalt	Jantárová cesta	Petržalka	1 924,54	P	516,80
6285	Cyklochodník	Asfalt	Jantárová cesta	Petržalka	893,05	P	236,00
6286	Cyklochodník	Asfalt	Jantárová cesta	Petržalka	1 270,04	P	321,00
6289	Cyklochodník	Asfalt	Jantárová cesta	Petržalka	1 379,97	L	362,00
6290	Cyklochodník	Asfalt	Jantárová cesta	Petržalka	979,56	L	260,00
6295	Cyklochodník	Asfalt	Bosákova	Petržalka	296,04	L	104,90
6370	Cyklochodník	Asfalt	Rovníankova	Petržalka	152,95	L	54,00
6371	Cyklochodník	Asfalt	Jantárová cesta	Petržalka	126,54	P	43,00
<b>18 389,94</b>							<b>5 260,50</b>

Zimná údržba komunikácií - P+R Parkoviská (park and ride)

Mestská časť: Petržalka

712

T: Činnosť sa bude vykonávať po ukončení limitovaných prác  
 Vysvetlivky: pri číslach 6 až 27 zoznamu je uvádzaná  
 len 1/10 celkovej plochy parkovísk, nakoľko žiadame  
 udržiavať len plochu mimo park. Boxov = len príjazdovú  
 cestu k boxom

P.č.	Názov komunikácie	Posypový materiál	Plocha (m2)
1	P+R Jasovská	NaCl	1 360
2	P+R Macharova	NaCl	1 654
3	Černyševského (pod Starým mostom)	NaCl	820
4	Tvršovo nábr. - horné parkovisko PAAS	NaCl	3 175
5	Tvršovo nábr. - dolné parkovisko (za rampou)	NaCl	3 255
6	Antolská	NaCl	76,01
7	Bosáková pri trhu	NaCl	170,89
8	Budatínska (oproti Mazde) č.d.27-31	NaCl	434,10
9	Furdekova č.d. 10-14	NaCl	243,00
10	Furdekova č.d. 6-8	NaCl	109,10
11	Gettingova	NaCl	60,20
12	Hranica Berg	NaCl	287,21
13	Jantárová - BD Víglašská 11-13	NaCl	126,26
14	Jantárová - BD Beňadická 9-15	NaCl	249,23
15	Lietavská-Vyšehradská	NaCl	361,55
16	Mamateyova - Ovsítské nám.	NaCl	123,37
17	Mamateyova č.d.26-30	NaCl	238,08
18	Osuského	NaCl	129,34
19	Smolenická č. d. 2-14	NaCl	302,30
20	Smolenická č. d. 1-5	NaCl	288,88
21	Šintavská - BD Budatínska 3	NaCl	85,97
22	Šintavská	NaCl	336,40
23	Vyšehradská - severozápad	NaCl	146,23
24	Vyšehradská - juh	NaCl	211,07
25	Černyševského č.d. 35-39 (oproti Bille) + 10 boxov pri nájom. bytovom dome	NaCl	210
26	Muchovo námestie (pri násype mosta)	NaCl	50,05
27	Viedenská cesta - od konca zvodidiel po reštauráciu Aušpic ľavá strana	NaCl	26,00
<b>SPOLU:</b>			<b>14 529</b>

Likvidačný posyp: Kamenná soľ (NaCl) 14 529 m2

\*z rozpočtu Údržby parkovísk

Cena zásahu	Cena 15 zásahov
-------------	-----------------