

Výročná správa Metropolitného inštitútu Bratislavy

2024

Obsah

Identifikačné údaje [01]

Predmet činnosti [01]

1. Rok 2024 optikou riaditeľky Petry Marko [02]

- Keď kultivujeme verejný priestor, vytvárame vzťah k miestu [03]
- Územné plánovanie je o spoločenskej dohode [04]
- Enviromentálna zodpovednosť aj v denno-dennom fungovaní [05]
- Pre tvorbu kvalitného mesta potrebujeme priestor pre dialóg a vzdelávanie [06]
- Zdroje financovania a budovanie kapacít [06]
- Efektívne riadenie a vzdelávanie zamestnancov [07]

2. Rok 2024 optikou čísiel a cieľov [08]

- Vyhodnotenie cieľov a merateľných ukazovateľov

3. Rok 2024 optikou sekcií [12]

- Územné plánovanie [13]
- Tvorba mestských priestorov [17]
- Koncepcie verejných priestorov [20]
- Participácia a mestské štúdie [22]

4. Rok 2024 optikou financií [25]

- Vyhodnotenie cieľov a merateľných ukazovateľov

Rekapitulácia roka 2024 [28]

Identifikačné údaje

Názov: Metropolitný inštitút Bratislavy

Sídlo: Primaciálne námestie č. 1, 814 99 Bratislava

Adresa kancelárie: Ventúrska 22, 811 01 Bratislava

Gestor: Mgr. Ján Mazúr, PhD.

Právna forma: Príspevková organizácia mesta Bratislava

Riaditeľka: Dipl.-Ing. Petra Marko

Členovia vedenia:

Dipl.-Ing. Petra Marko

riaditeľka a vedúca sekcie koncepcií verejných priestorov,

Mgr. Dana Hudcová

riaditeľka kancelárie riaditeľky,

Ing. Martin Neupauer

finančný manažér,

Ing. arch. Martin Berežný

riaditeľ sekcie územného plánovania,

Mgr. Juraj Hurný

riaditeľ sekcie participácie a mestských štúdií,

Mgr. art. Ján Margen

riaditeľ sekcie tvorby mestských priestorov,

Mgr. Kristína Trnovská

vedúca oddelenia komunikácie.

Telefón: +421 2 5935 6851

Email: info@mib.sk

Webová stránka: www.mib.sk

Predmet činnosti

Metropolitný inštitút Bratislavy (ďalej len MIB) vznikol 1. 4. 2019 ako príspevková organizácia hlavného mesta Bratislavy. Hlavným poslaním MIB je príprava odborného názoru na koncepciu rozvoja hlavného mesta SR Bratislavy v oblasti územného plánovania, architektúry, verejného priestoru, participácie a strategického plánovania. Koncepčné a strategické plánovanie rozvoja mesta je nevyhnutné pre ďalší zmysluplný rozvoj a dosiahnutie cieľov, ktoré si mesto stanovuje.

MIB vykonáva úlohy:

a) V oblasti strategického plánovania, analýz a hodnotenia:

1. vykonáva vlastnú vedeckú a výskumnú činnosť,
2. vykonáva analytickú, hodnotiacu a prognostickú činnosť,
3. spracúva, aktualizuje a interpretuje dáta o meste, vrátane priestorových informácií,
4. pripravuje návrhy strategického plánu a celomestských politík,
5. tvorí a koordinuje tvorbu koncepčných dokumentov v oblasti strategického plánovania,
6. utvára podmienky pre vznik a testovanie mestských inovácií.

b) V oblasti plánovania a rozvoja mesta:

1. tvorí koncepcie a územné prognózy, koordinuje prípravu materiálov v oblasti územného plánovania a rozvoja mesta, urbanizmu, starostlivosti o verejný priestor a kultúrne hodnoty, dopravnú a technickú infraštruktúru,
2. vypracúva územnoplánovacie podklady a územnoplánovacie dokumentáciu, zadanú magistrátom hlavného mesta SR Bratislavy,
3. pripravuje urbanistické a architektonické súťaže vypísané hlavným mestom SR Bratislava,
4. pripravuje podklady pre činnosť samosprávy v oblasti urbanizmu, územného rozvoja a starostlivosti o verejný priestor.

c) V oblasti komunikácie, participácie a vzdelávania:

1. realizuje prezentáciu, komunikáciu s verejnosťou a vedenie participačného procesu pri tvorbe verejných politík, koncepcií a plánov,
2. realizuje participatívny proces pri projektoch pod hlavičkou MIB, ako aj pre spolupracujúce pracoviská magistrátu hlavného mesta SR Bratislavy,
3. utvára podmienky pre vznik priestoru, v ktorom MIB bude môcť komunikovať mestské témy, prezentovať svoje vlastné projekty a zároveň realizovať participáciu so širokým publikom.

1.

Rok 2024 optikou riaditeľky Petry Marko



Aké mesto chceme?

Metropolitný inštitút Bratislavy vznikol pred piatimi rokmi s ambíciou usmerňovať a naplňovať víziu mesta cez strategické územné plánovanie, vytváranie spoločenskej dohody a transformáciu verejných priestorov, ktoré boli dlhodobo zanedbané.

Táto zmena je už dnes vďaka koncepčným nástrojom, ktoré MIB vytvoril, viditeľná na mnohých miestach.

Kvalitné mesto, kde sa ľudia cítia dobre, je základom, aby Bratislava pritiahla a udržala talent a stala sa konkurencieschopnou modernou metropolou v stredoeurópskom regióne. Chceme Bratislavu s fungujúcou a udržateľnou dopravou, kvalitnou zeleňou, dobrou vybavenosťou, ale zároveň zodpovednú k budúcnosti. Mesto, v ktorom budú ľudia radi žiť. **To sú len niektoré z princípov nového Metropolitného územného plánu hlavného mesta SR - Bratislava, na ktorom MIB začal pod gesciou hlavného architekta mesta pracovať v uplynulom roku.**

Ked' kultivujeme verejný priestor, vytvárame vzťah k miestu

Tvorba mesta však nie je len priestorová disciplína. Je aj o vytváraní vzťahu ľudí k miestu cez zapájanie odbornej a širokej verejnosti do diskusie o tom, aké mesto naozaj chceme.

Príprava nového metropolitného plánu bude okrem definovania budúcnosti územného rozvoja mesta predstavovať posun od súčasnej funkčnej regulácie bližšie k priestorovej regulácii, ktorá sa orientuje na mestotvorbu a kvalitu života.

Do plánovania a tvorby mesta MIB za posledných 5 rokov zapojil (priamo či nepriamo) viac ako 100 000 obyvateľiek a obyvateľov, vrátane detí, a na tejto skúsenosti budeme budovať a angažovať obyvateľstvo aj pri tvorbe nového metropolitného plánu.

Dopyt ľudí po aktívnom spoločenskom a komunitnom živote reflektuje aj **transformácia verejných priestorov, ktorú Bratislava za poslednú dekádu zažíva**. MIB sa podieľal na viacerých projektoch revitalizácie verejných priestorov a objektov, ktoré boli za uplynulý rok otvorené pre verejnosť a priniesli ďalšiu kultiváciu nášho spoločného mestského prostredia. Zabudnutý kút Sadu Janka Kráľa pod Mostom SNP sa premenil na skejtpark pre deti a tínedžerov, v lete sa otvorila kaviareň v zrekonštruovanom objekte v Sade Janka Kráľa, a revitalizovalo sa viacero menších parkov a verejných priestorov, vrátane transformácie križovatiek Vazovova a Mudroňova.



Potrebu pre bezpečné a zelenšie mesto s aktívnymi komunitami potvrdil aj **Príhláskový program Mesta pre deti, do ktorého sa na jeseň prihlásilo 34 škôl zo všetkých mestských častí**. Projekt Mesto pre deti, ktorý MIB pilotuje od roku 2022, zapojil už 12 školských komunít do vytvárania bezpečného prostredia v okolí škôl a formovania angažovanej mladej generácie. S prístupom plánovania miest cez optiku detí v roku 2024 Bratislava zarezovala aj na medzinárodnej scéne. Na prvom dvojdňovom samite **Start with Children** v Starej tržnici, ktorý spoloorganizoval MIB, sa **lídri z celého sveta podelili o svoje know-how a príklady z praxe ako vytvárať lepšie mesto pre všetkých cez potreby detí publikom skoro 600 odborníkov a zastupiteľov miest a obcí z celého Slovenska aj zahraničia**. Podujatie prinieslo zdieľanie know-how a skúseností v oblasti plánovania miest s dôrazom na potreby detí, ktoré sú jednou z najzraniteľnejších skupín obyvateľstva a zároveň generáciou, ktorú výrazne ovplyvní zmena klímy.

Územné plánovanie je o spoločenskej dohode

Ako mediátor spoločenskej dohody stál MIB hneď pri svojom vzniku za formovaním **stratégie Bratislava 2030**, ktorá určuje zásadné princípy rozvoja mesta. Na základe týchto princípov a cieľov MIB spracováva aj pilotné projekty, medzi ktorými je aj **mestská urbanistická štúdia pre 138 ha územie Mlynské Nivy**, ktorá bola po komplexnom odbornom procese minulý rok schválená v zastupiteľstve. Predstavuje významný potenciál pre transformáciu brownfieldov a rozvoj Bratislavy ako životaschopného, zeleného, 15-minútového mesta. Je to prvý príklad transformácie rozľahlého územia v Bratislave, kde sú mesto a súkromní vlastníci v aktívnom dialógu a spoločne definujú hodnotové princípy a transparentné pravidlá pre rozvoj, ktorý **zvyšuje kvalitu života, chráni verejný záujem a pomáha Bratislave čeliť globálnym výzvam**.

Na konci roka MIB začal práce na vízii ďalšieho strategického projektu – prípravnej fáze **revitalizácie lokality Zimný prístav** pre Verejné prístavy a Ministerstvo dopravy a výstavby Slovenskej republiky.

Cieľom vízie je definovať princípy a pravidlá budúceho rozvoja Zimného prístavu, spoločenská dohoda na jeho transformácii a vytvorenie podmienok pre vznik novej modernej štvrte s bývaním, komerčnou aj nekomerčnou vybavenosťou, osobnou lodnou dopravou a mestskou marínou, kvalitnými verejnými priestormi, zeleňou a dopravným napojením na zvyšok mesta. MIB spolupracuje aj s Ministerstvom životného prostredia SR v rámci postupného plnenia vízie **Bratislavského Dunajského parku**. Na základe štúdií vypracovaných MIB obstaralo ministerstvo v uplynulom roku ďalšiu etapu projektu, kde MIB aktívne vstupuje do samotnej realizácie v rámci vytvorenej pracovnej skupiny.

Územné štúdie v roku 2024 sprevádzala aj práca na koncepčných dokumentoch, ktoré pomáhajú mestu vytvárať bezpečnejšie a pobytové ulice a kvalitnú infraštruktúru pre peších, cyklistov a mestskú hromadnú dopravu.

Táto koncepčná práca na dizajne a prístupe k verejnému priestoru a verejnej infraštruktúre je dôležitá pre kultiváciu a inklúziu v mestskom prostredí, ktoré by malo slúžiť rovnako všetkým užívateľom, obzvlášť však zraniteľným skupinám. Preto je v tejto práci pre MIB dôležitý bezbariérový prístup a integrácia opatrení na zmierňovanie dopadov klímy tak, aby aj človek na invalidnom vozíku, s kočíkom, senior, či malé dieťa mali bezpečné prostredie s dostatkom tieňa, možnosťou sadnúť si, alebo vodným prvkom.

Ku koncepcnej práci v priebehu roka 2024 patrili princípy a štandardy upokojuvania dopravy, priebežné chodníky a testovanie nových riešení verejného



priestoru, kde sa inšpirujeme od miest ako Viedeň, Barcelona alebo Kodaň, a adaptujeme riešenia na náš lokálny kontext. Sekcia koncepcií spracovala Dizajn manuál Ružinovskej radiály, ktorý definuje materiálový štandard električkovej trate a priestorov okolo nej, ucelený dizajn zastávok, mobiliáru, stožiarov a verejných priestorov. Z manuálu budú čerpať aj ďalšie koncepčné dokumenty pre iné projekty.

Environmentálna zodpovednosť aj v denno-dennom fungovaní

V oblasti životného prostredia spolupracoval MIB s mestom Bratislava a s Prírodovedeckou fakultou UK na realizácii projektu **Klimaticky odolná Bratislava**. Akčný plán pre udržateľnú energetiku klímy (Klimatický plán) ukazuje cestu na zníženie emisií skleníkových plynov o 55 % a posilnenie ochrany obyvateľov Bratislavy pred negatívnymi dôsledkami zmeny klímy. Opatrenia sa týkajú tak mesta a mestských inštitúcií a spoločností, ako aj obyvateľov a firiem. Do plnenia týchto opatrení je MIB zapojený nielen formou obnovy verejných priestorov a pomocou nástrojov územného plánovania, ale aj vo svojom vnútornom fungovaní. Postupne zlepšuje stav administratívnych priestorov, v ktorých MIB sídli. V roku 2024 vypracoval projekt a získal nenávratný finančný príspevok (cca 650 tisíc eur) zo Slovenskej inovačnej a energetickej agentúry na obnovu mestom zverených pamiatkovo chránených budov s aplikáciou udržateľnosti a efektivity, a zlepšenie ich stavebno-technického stavu. Samotná obnova bude prebiehať v nasledujúcich rokoch.



Pre tvorbu kvalitného mesta potrebujeme priestor pre dialóg a vzdelávanie

V komplexnom procese mestotvorby je nevyhnutný **priestor pre vzdelávanie, vysvetľovanie a otvorený dialóg medzi všetkými aktérmi, ktorí mesto tvoria**. V rámci rozšírenia komunikačných a vzdelávacích aktivít MIB usporiadal sériu MIB Talks - formátu diskusií pre verejnosť, ktorý začal témou obnovy existujúcich budov, pokračoval témami udržateľnej mobility a klimatickou adaptáciou a skončil v novembri diskusiou o novom metropolitnom územnom pláne.

Dôležitými podkladmi pre metropolitný plán budú výsledky **demografickej prognózy** z dielne sekcie územného plánovania, v ktorej sme si odpovedali aj na otázku, či bude mať Bratislava milión obyvateľov. Na začiatku roka sme zorganizovali a odprezentovali hlavné zistenie demografickej prognózy v Primaciálnom paláci za účasti viac ako stovky hostí z odbornej verejnosti a médií. Zaznamenali sme aj **dopyt po licencovaní našich manuálov, štandardov a princípov verejných priestorov**, najmä od českých miest. Potvrďuje to ich vysokú kvalitu nielen z odbornej stránky, ale aj praktickú použiteľnosť a prenositeľnosť, čo sú predpoklady na škálovanie dobrej praxe.

V Bratislave sme hosťovali návštevy z iných miest a v priebehu roka 2024 **MIB odprezentoval svoju prácu na 24 konferenciách**, vrátane stretnutia hlavných architektov Európy v Lubľane, na PULSE konferencii v Ostrave, kde prezentovali prístup k mestskému plánovaniu lídri a líderky urbánnych inštitútov a zástupcovia a zástupkyne miest z centrálnej Európy, ďalej na etablovaných medzinárodných podujatiach Placemaking Week



Europe v Rotterdame, Design Week v Zlíne alebo Faber Forum v albánskom hlavnom meste Tirana, kde inštitút prezentoval svoju rolu v strategickom plánovaní a inováciách v mestotvorbe. Pokračujeme v priblížení činnosti a vízie MIB aj v online priestore s rastúcou sledovanosťou, čo potvrdzuje záujem širokej verejnosti o témy rozvoja mesta a mestotvorby. MIB bol za ostatný rok v podcastoch, rozhovoroch, anketách, v televízii aj v printových médiách, kde zarezonovali témy Živých miest, Mesta pre deti, ale pozornosť si zaslúžil aj klimatický plán.

Zdroje financovania a budovanie kapacít

V roku 2024 MIB pokračoval v získavaní zdrojov z externého prostredia. **Z celkového rozpočtu na rok 2024 MIB zabezpečil zhruba tretinu z externých zdrojov** a pokračuje tak v trende z predchádzajúceho roka. Ako mestská príspevková organizácia MIB cez externé zdroje buduje kapacity na výskum, inovácie a vplyv na samotnú fyzickú transformáciu Bratislavy nielen cez mestské projekty, ale aj cez spoluprácu so súkromným a tretím sektorom, či akademickou obcou.

Medzi najvýznamnejšie partnerstvá v roku 2024 patrili: získanie príspevkov od aktívnych developerov v zóne Mlynské nivy, medzinárodná konferencia Start with Children, ukončenie pilotnej spolupráce s UNICEF-om v projekte Mesto pre deti, práca na príprave zadania architektonickej súťaže pre Areál hier Štrkovec pre mestskú časť Ružinov, konzultačné práce na štúdiu Ústav pamäti národa a prípravné práce pre Kanceláriu Najvyššieho súdu SR v súvislosti so zámerom realizovania architektonickej súťaže, ako aj príprava menších projektov vo verejnom priestore pre partnerov a medzinárodné grantové spolupráce vrátane Innovation Policy Platform for Cultural and Creative Industries (EKIP). MIB prierezovo spolupracuje s jednotlivými oddeleniami magistrátu na mnohých úlohách a prispieva k mestským projektom svojimi odbornými kapacitami.

Efektívne riadenie a vzdelávanie zamestnancov

MIB v priebehu roku 2024 z hľadiska riadenia a organizačnej štruktúry pracoval na štruktúrovaní oddelení v rámci sekcií a posilnení stredného manažmentu tak, aby komplexné témy, ktoré ako odborné pracovisko zastrešujeme, mali z dlhodobého hľadiska efektívne projektové riadenie a aby prostredie podnecovalo rast zamestnancov v rámci tímových štruktúr. V oblasti rozvoja sme sa sústredili na projektové riadenie a komunikáciu, čo prispieva k ďalšiemu formovaniu štruktúrovanej inštitúcie s jasne definovanými hodnotami a cieľmi k podpore tvorby efektívneho pracovného prostredia.

V rámci organizácie medzinárodného samitu **Start with Children** sa tím MIB výrazne podieľal aj na organizácii sprievodných podujatí, tematických vychádzok a odborných workshopov. Tieto aktivity prispievajú k rastu a vzdelávaniu zamestnancov, prinášajú svetovú expertízu pre lokálnych zástupcov samospráv, a zvyšujú povedomie o hodnote verejného priestoru a hľadaniu spoločenskej dohody v procese plánovania mesta medzi odbornou a širokou verejnosťou. MIB bol v roku 2024 jednou z pilotných príspevkových organizácií mesta, ktorá pomáha nastavovať a zavádzať služby Bratislavského Centra Služieb (ďalej len BCS), organizácie, ktorá zastrešuje zdieľané služby pre rozpočtové a príspevkové organizácie mesta. MIB priebežne pracoval na zefektívňovaní interného fungovania organizácie, postupne využíval služby BCS a aktívne kooperoval na báze pilotnej organizácie v nastavovaní celkového systému. V roku 2024 MIB presunul všetky úkony ľudských zdrojov na BCS, v procese je facility manažment a. i.



Petra Marko



2.

Rok 2024 optikou čísiel a cieľov



100
0000

Vyhodnotenie cieľov
a merateľných ukazovateľov

Ciel': ÚZEMNÝ ROZVOJ MESTA

Tvorba pravidiel pre územný rozvoj mesta, urbanistických štúdií a priestorových údajov – územný plán hlavného mesta SR Bratislavy, územnoplánovacie podklady a územnoplánovacia dokumentácia, konzultácie k zadaniam a k územnoplánovacím podkladom.

Ukazovateľ':

Počet spracovaných a/alebo pripravovaných zmien a doplnkov (ďalej len ZaD): (Bory, Palma, Nájomné bývanie 1, 2, metodické, Petržalka).

Cieľová hodnota: 6

Vyhodnotenie: 3

Ukazovateľ':

Počet schválených ZaD (ZaD 09, ZaD 10).

Cieľová hodnota: 2

Vyhodnotenie: 0

Ukazovateľ':

Počet spracovaných, pripravovaných a aktualizovaných územnoplánovacích a ostatných podkladov (urbanistická štúdiá, generel, atď.): MUŠ Mlynské nivy, Konceptia využitia brownfieldov, Ekoindex, generel školstva, generel športu, generel bývania, demografická prognóza, prognóza životného prostredia, prognóza lokálnej ekonomiky, metropolitná prognóza, analýza hustoty a analýza susedstiev a štvrtí, audit územného plánu.

Cieľová hodnota: 13

Vyhodnotenie: 6

Ciel': PARTICIPÁCIA VEREJNOSTI

Zapájanie verejnosti do tvorby verejných politík, zámerov, projektov a procesov súvisiacich s rozvojom mesta, systematizácia vedomostí o participatívnom plánovaní a ich zavádzanie do plánovacej praxe.

Ukazovateľ':

Podiel mestských projektov tvorených participatívnym spôsobom, ktoré spĺňajú určené kritériá: (a) zásadná zmena účelu využitia (napr. nevyužívaná plocha získa pobytovú funkciu) alebo b) rozpočet nad 1. mil eur, alebo c) dopad na min. 300 bytových jednotiek).

Cieľová hodnota: 100%

Vyhodnotenie: Nezistené

Ukazovateľ':

Počet projektov, verejných politík a procesov súvisiacich s rozvojom mesta, do ktorých bola zapojená odborná či široká verejnosť.

Cieľová hodnota: 15

Vyhodnotenie: 14

Ukazovateľ':

Počet zapojených aktérov do tvorby projektov, verejných politík a procesov súvisiacich s rozvojom mesta.

Cieľová hodnota: 10 000

Vyhodnotenie: 8 694

Ukazovateľ':

Počet zapojených detí a mladých do tvorby mesta (Mesto pre deti).

Cieľová hodnota: 5 000

Vyhodnotenie: 5 014

Ukazovateľ':

Vypracované a odparticipované plány mobility v rámci projektu (MPD)

Cieľová hodnota: 3

Vyhodnotenie: 11

Ciel': TVORBA MESTSKÝCH PRIESTOROV

Komplexný proces manažmentu architektonických projektov mesta – výskum, tvorba koncepcií a overovacích štúdií, príprava podkladov pre architektonickú súťaž, koordinácia pri realizácii a konzultácie.

Ukazovateľ':

Projektová dokumentácia — spolupráca s externými dodávateľmi z rámcovej zmluvy na služby architektov. Príprava podkladov, zadanií, konzultácia a usmernenie procesu tvorby projektovej dokumentácie.

Cieľová hodnota: 10

Vyhodnotenie: 10

Ukazovateľ':

Počet projektov vypracovaných sekciou STMP — interná príprava, tvorba a koordinácia s inými profesiami.

Cieľová hodnota: 10

Vyhodnotenie: 10

Ukazovateľ':

Autorský dozor – počet vykonaných dozorov.

Cieľová hodnota: 12

Vyhodnotenie: 8

Ukazovateľ':

Počet projektov v rámci programu Mesto pre deti: príprava projektu, povoľovanie, pomoc pri obstarávaní a dohľad pri realizácii.

Cieľová hodnota: 5

Vyhodnotenie: 3

Ciel': ARCHITEKTONICKÉ SÚŤAŽE

Príprava a konzultácie architektonických súťaží a riešení hlavného mesta SR Bratislavy na území mesta, vypracúvanie podkladov a podmienok, ich vyhlasovanie a organizačné zabezpečenie.

Ukazovateľ':

Počet vyhlásených súťaží/verejných obstarávaní, komplexne zastrešených architektonických riešení alebo podpora v tomto procese (vrátane realizácie s externými partnermi): Najvyšší súd, UEŠ hlavná stanica, Sad Janka Kráľa, areál a budovy Ústavu pamäti národa, zariadenie pre seniorov Karlova Ves, nové Reuse centrum pre OLO, obytný súbor, UEŠ Filiálka, Miletičova trhovisko, Areál hier Štrkovec.

Cieľová hodnota: 10

Vyhodnotenie: 5

Ciel': PROJEKTOVÁ PRÍPRAVA PRE ELEKTRIČKOVÉ RADIÁLY

Ukazovateľ:

Počet usmerňovacích a koordinačných projektov k riešeniu konkrétnych verejných priestorov veľkej mierky – električkové radiály (priestorové usporiadanie ulice a pod.) MET Ružinovská radiála, NET Podunajské Biskupice – Vrakuňa, NET Pribinova Košická

Cieľová hodnota: 3

Vyhodnotenie: 6

Ciel': KVALITNÝ VEREJNÝ PRIESTOR

Nastavovanie štandardov, tvorba princípov a zásad pre kvalitné a koncepčne navrhnuté verejné priestory, koordinácia projektov k riešeniu konkrétnych verejných priestorov (tvorba, obnova).

Ukazovateľ:

Počet nových manuálov – Princípy a štandardy/polícy dokumentov pre oblasť verejných priestorov

Cieľová hodnota: 4 (3/1)

Vyhodnotenie: 0

Ukazovateľ:

Aktualizácia Princípy a štandardy

Cieľová hodnota: 3

Vyhodnotenie: 3

3.

Rok 2024 optikou sekcií

MIB má 4 základné piliere činnosti.

Prvým z nich sú metodické dokumenty, koncepcie a inovácie.

Sem patria napríklad Manuál verejných priestorov alebo Vzorové súťažné podmienky. Veľmi intenzívne tiež spolupracuje s akademickou obcou.

Druhým pilierom je samotná tvorba a pilotovanie mestských priestorov, či už ide o verejné priestory, alebo obnovu budov. Sem patrí aj Program obnovy verejných priestorov Živé miesta. Našou agendou je aj **územné plánovanie,** prostredníctvom ktorého nastavujeme dlhodobú víziu mesta. Sem patrí tvorba nového územného plánu alebo štúdie brownfieldov, kde sa zameriavame na to, ako odкрыť ich potenciál.

Posledným, ale nemenej dôležitým **pilierom je participácia, komunikácia a vzdelávanie,** ktoré sa týka okrem odbornej verejnosti, samospráv či súkromného sektora aj širokej verejnosti od detí až po seniorov.



Územné plánovanie

Metropolitný inštitút Bratislavy má počas najbližších rokov pred sebou neľahkú úlohu, a to tvorbu najvýznamnejšieho dokumentu v oblasti územného plánovania – nového **Metropolitného územného plánu hlavného mesta SR - Bratislava**. Ten by mal okrem definovania budúcnosti územného rozvoja mesta predstavovať posun od súčasnej funkčnej regulácie bližšie k priestorovej regulácii, ktorá sa orientuje na mestotvorbu.

Reforma územného plánovania, dokončená v priebehu roka 2024, nám ponúka množstvo nových regulatívov. Tie umožňujú ovplyvňovať priestor v meste a vytvárať podmienky pre rozvoj aktívneho parteru, preferovanej

formy zástavby či skvalitňovania verejného priestoru. Do tvorby novej legislatívy – konkrétne vyhlášky a metodiky spôsobu spracovania územnoplánovacej dokumentácie a územnoplánovacích podkladov – sa MIB aktívne zapája a prichádzal s podnetmi na ich skvalitnenie v praxi.

Metropolitný územný plán chceme stavať na overených urbanistických princípoch definovaných hlavným architektom mesta. **Bratislava by mala byť mestom kompaktným, funkčne zmiešaným, polycentrickým, s kvalitnými verejnými priestormi, s dostupnou dopravou** a v neposlednom rade **s kvalitnou zeleňou**. Na základe definovaných princípov MIB spolu s mestom Bratislava odštartoval komunikačnú kampaň Bratislava.

V rámci prípravných prác oddelenie územných koncepcií a analýz pracovalo na aktualizácií **územnoplánovacích podkladov**, ktoré sú potrebné pre tvorbu územného plánu. Tie zahŕňajú najmä aktualizácie tzv. generelov, ktoré sa v súčasnosti po



zмене legislatívy nazývajú územnými štúdiami. **Analýzy bývania, školstva a športu** podľa dostupnosti dát potrebných pre ich spracovanie, ktoré v tomto roku začal vypracovávať, sfinalizuje v tom ďalšom. Zo strany MIB a útvaru mestských stratégií prebehli viaceré iniciatívy na zlepšenie dostupnosti a výmeny dát medzi štátnymi aj mestskými inštitúciami. Preto je pre nás kľúčové nastavenie systematizácie zberu dát.

Začiatkom roka 2024 bola zverejnená prvá zo štvorice **prognóz**, ktoré majú rovnako slúžiť ako podkladové materiály pre nový územný plán mesta. Územná štúdia s prognóznym zameraním s názvom „Demografický potenciál, sociálna a ekonomická geografia – scenáre rozvoja hlavného mesta SR Bratislavy do r. 2050“ bola spracovaná v dvoch častiach: Demografická analýza a prognóza, ktorej cieľom je získanie obrazu o predpokladanom populačnom vývoji do roku 2050. Druhá časť, sociálno-ekonomicko-geografické súvislosti a dopady prognózy, reaguje na výstupy demografickej prognózy a odhaduje jej dopady v oblastiach: ekonomika, dochádzka, mobilita, sociálna infraštruktúra, trh práce a bývanie. V priebehu roka sa dokončila aj ďalšia, v poradí druhá z prognóz, zameraná na životné prostredie. Výstupy z oboch prognóz sa postupne spracovávajú do formy grafických príbehov – tzv. **storymáp**. Tie slúžia na vizualizáciu dát zrozumiteľnou formou interaktívnych máp a grafov.

Dokončili sa práce na Koncepcii rozvoja brownfieldov, vyplývajúcej z Koncepcie mestskej bytovej politiky 2020-2030 a strategického dokumentu Bratislava 2030. Koncepciu čaká ďalší proces schvaľovania na úrovni mesta. V zmysle európskej legislatívy sa do roku 2050 nepočíta už so žiadnym plošným záberom ornej pôdy, preto **brownfieldy na území mesta predstavujú obrovský potenciál pre ďalší rozvoj mesta**. Rozvoj brownfieldov prináša viaceré výzvy: neaktuálna regulácia, vlastnícke vzťahy či environmentálne záťaž. Koncepcia rozvoja brownfieldov definuje tieto problémy a prichádza s nástrojmi ich možného riešenia.

Do kontinuálnych úloh sekcie patrí **koordinácia územného rozvoja**, a to najmä formou spolupráce

s útvarem hlavného architekta a so sekciou nájomného bývania mesta Bratislava. Ide napr. o analytickú činnosť k niektorým zonálnym dokumentáciám a koncepčným materiálom, ale aj o odbornú koordináciu jednotlivých lokalít z Výzvy na zmenu územného plánu v prospech nájomného bývania (ďalej len Výzva). Cieľom Výzvy je podpora výstavby nových bytových domov a mestského nájomného bývania. To, či lokality spĺňajú predpoklady na zmenu územného plánu v prospech verejného záujmu, preverujú urbanistické štúdie. Momentálne prebieha už v poradí druhá takáto Výzva, konkrétne na dopravných plochách. Žiadatelia, ktorí splnili kritéria, spracúvajú urbanistické štúdie podľa komplexných usmernení. Pre zjednodušenie výmeny informácií a dát bola na oddelení dát a GIS vyvinutá aj interná aplikácia.

Rozsiahlym a veľmi komplexným dokumentom práce celej sekcie bola „**Mestská urbanistická štúdia zóny Mlynské nivy**“ (ďalej len MUŠ). Proces jej spracovania bol ukončený v apríli 2024, následne sa predložila na rokovanie mestského zastupiteľstva a bola vzatá na vedomie. Tvorba MUŠ vyplynula na základe lokalizácie viacerých žiadostí z výzvy. Podkladovými materiálmi pri tvorbe MUŠ boli ekonomicko-finančné analýzy, demografická prognóza, dopravné modely, terénne prieskumy a iné. Účelom MUŠ bolo preverenie možnosti transformácie územia na plnohodnotnú mestskú štvrť v nadväznosti na jestvujúce obytné štruktúry, zhodnotenie limitov územia, stanovenie zodpovedajúcej koncepcie ďalšieho rozvoja územia, zásad, regulačných princípov a prevádzkových pravidiel využitia územia. Počas procesu spracovania bola výzva dodatočne otvorená na základe dopytu ďalších stakeholderov v území. Tento záujem ukazuje zvýšenie dôvery v nastavený plánovací proces zo strany developerov a ich záujem o spoluprácu s mestom.

Súčasťou procesu bola aj zmena metodiky príspevkov v gescii útvaru mestských stratégií a analýz, ktorá prináša okrem nájomných bytov aj možnosť spolufinancovania pri budovaní infraštruktúry a vybavenosti pre budúcich obyvateľov a obyvateľky Mlynských nív. Spracovanie MUŠ je pilotným



projektom spolupráce mesta a developerov, ktorý mal veľmi pozitívnu odozvu aj v očiach odbornej verejnosti. MIB okrem spracovateľa MUŠ, v spolupráci s útvorom hlavného architekta a útvorom mestských stratégií a analýz, plnil úlohu koordinátora verejného a súkromného záujmu. Výsledkom je komplexný urbanistický návrh, založený na princípoch kompaktného mesta krátkych vzdialeností. Súčasťou projektu sú aj navrhnuté verejné stavby - bulvár s električkou, dve základné školy a dva zonálne parky. Počas spracovávania MUŠ sme vyvinuli aj nový regulačný nástroj zelene – ekoindex, ktorý bol testovaný na riešenom území.

Ekoindex neurčuje len kvantitu vegetačných plôch, ale zameriava sa na kvalitu s cieľom zvýšenia adaptačno-mitigačnej kapacity mesta, udržateľný vodný manažment a podporu biodiverzity. Predstavuje základ pre systematický a efektívny návrh funkčnej zeleno-modrej infraštruktúry mesta. V priebehu prípravy celoštátnej metodiky sa nám podarilo ekoindex zaradiť ako voliteľný regulačný nástroj. V súčasnosti prebieha testovanie a škálovanie ekoindexu pre rôzne lokality na území mesta.

Koncom roka vzniklo oddelenie metropolitného plánu, ktorého hlavnou úlohou okrem spracovania samotného nového územného plánu je aj **integrácia inovátnych technológií** do procesov pri tvorbe a propagácie výstupov oddelenia. Spolupracujeme s Bloomberg Associates na úlohách spojených s územným plánovaním. Za oblasť dopravy sa podieľame na príprave projektového zámeru Dekarbonizácia prepravy osôb – prípadová štúdia Bratislava“ v rámci výzvy Podpora výskumných projektov zameraných na dekarbonizáciu ekonomiky v TRL úrovniach 1 – 3. Rovnako aj na aktualizácii výpočtu statickej dopravy na základe polohy projektu v rámci mesta a dostupnosti verejnej dopravy. Zároveň spolupracujeme aj na tvorbe konceptu modelu dostupnosti viacerými dopravnými prostriedkami. Takisto sme zapojení do projektu BVS a.s. Od Karpát k Dunaju v rámci pracovnej skupiny Voda v rieke, kde je riešená zrážková voda v kontexte územného plánovania mesta.

Od jednotvárnosti k rozmanitosti
vegetačných, vodných, a spevnených plôch



Koeficient zelene
(KZ)



Ekoindex
(Eko)



Kým nebude spracovaný a schválený nový územný plán, je pre územný rozvoj mesta záväzný v súčasnosti platný Územný plán hl. m. SR Bratislava v znení zmien a doplnkov, 2007 (ďalej len ÚPN BA). Aby bol schopný reagovať na meniace sa podmienky v meste, je aktualizovaný formou **zmien a doplnkov** (ďalej len ZaD), ktoré sa pripravujú v jednotlivých tematických balíkoch.

Pre zhodnotenie platného ÚPN BA bol na oddelení zmien a doplnkov spracovaný **Audit ÚPN BA**, ktorý analyzuje a vyhodnocuje stav jednotlivých funkčných systémov. Audit zhodnocuje, v ktorých oblastiach je možné jednotlivé témy aktualizovať zmenami a doplnkami, alebo je potrebné danú tému riešiť až v novom územnom pláne mesta. Dokument bol odovzdaný útvoru hlavného architekta a je podkladom pre vypracovanie Správy o stave územnoplánovacej dokumentácie.

Oddelenie zmien a doplnkov aktuálne ďalej pracuje na štyroch balíkoch zmien a doplnkov.

ZaD 09 (zmeny vo verejnom záujme) sú v štádiu vyhodnocovania pripomienok z prerokovania zo strany obstarávateľa. Viacero balíkov je naviazaných na Výzvu, ktorá vyplynula z Koncepcie mestskej bytovej politiky na roky 2020 – 2030 a Metodiky zmien územného plánu v záujme budovania predpokladov na rozvoj nájomného bývania a zvyšovania dostupnosti bývania v záujme zvýšenia dostupnosti nájomného bývania (ide najmä o ZaD 11, ZaD 12 a pripravovaných ZaD 14).

ZaD 11 sú spracované na základe prerokovaného územnoplánovacieho podkladu MUŠ Mlynské nivy. MUŠ overila možnosti regulácie plôch určených v ÚPN BA a navrhla v území zmenu za účelom podpory tvorby komplexného mestského prostredia.

ZaD 12 (Palma) reflektujú na viaceré mestské strategické dokumenty s cieľom transformovať územia dlhodobu evidované ako brownfieldy, akým je aj bývalý výrobný areál PALMA. Podkladom pre návrh ZaD 12 je kladne prerokovaný územnoplánovací podklad Urbanistická štúdia zóny areál Palma, Bratislava,

čísťopis 03/2024. Informáciu o jej spracovaní a prerokovaní vzalo na vedomie mestské zastupiteľstvo.

ZaD 13 reagujú na umiestnenie TIOP-u Ružinovská a potrebu predĺženia trasovania električkovej trate v ÚPN BA a zmeny funkčného využitia plôch disponibilne vhodných na umiestnenie obrátiska. Východiskovým podkladom overujúcim trasovanie električkovej trate od Ružinovskej radiály po Letisko Bratislava je Technicko-ekonomická štúdia Predĺženie Ružinovskej električkovej radiály (ďalej len TEŠ). Spracovateľom TEŠ je Valbek SK, spol. s r.o., pre magistrát hlavného mesta SR Bratislavy. Predĺženie trate navrhované na zmenu je vedené od obrátiska električkovej radiály estakádou ponad Vrakunskú cestu a železničné trate a následne popri OC Hornbach až k TIOPu Ružinov (budúca železničná stanica Ružinov).

Oddelenie dát a GIS (geografických informačných systémov) sa v roku 2024 podieľalo na spracovaní početných aplikácií zverejnených na geoportáli mesta – jednou z nich je napr. webová aplikácia ku grafickej časti MUŠ. Pravidelne pripravuje grafickú časť, teda jednotlivé výkresy pre aktuálne vytvárané zmeny a doplnky ÚPN BA. Pre zvýšenie efektivity práce vyvíja interné webové aplikácie, ktoré sú v tomto období v testovacej fáze, tiež pracuje na automatizácii výstupov niektorých procesov.

V oblasti životného prostredia spolupracoval MIB s mestom Bratislava a s Prírodovedeckou fakultou UK na realizácii projektu Klimaticky odolná Bratislava - Pilotné projekty zamerané na dekarbonizáciu, energetickú účinnosť budov a udržateľné hospodárenie s dažďovou vodou v mestskom prostredí (číslo projektu: ACCo1Po3). Akčný plán pre udržateľnú energetiku klímy (Klimatický plán) ukazuje cestu na zníženie emisií skleníkových plynov o 55 % a posilnenie ochrany obyvateľov Bratislavy pred negatívnymi dôsledkami zmeny klímy. Opatrenia sa týkajú tak mesta a mestských inštitúcií a spoločností, ako aj obyvateľov a firiem. Do plnenia opatrení je formou obnovy verejných priestorov a územného plánovania zapojený aj MIB. Súčasťou tohto plánu je

preto štúdia Hodnotenie zraniteľnosti mesta Bratislava, kde sú zdôvodnené negatívne dôsledky zmeny klímy na zdravie, kvalitu života a životné prostredie. Projekt bol realizovaný s podporou grantu EHP a Nórsnych grantov a s príspevkom zo Štátneho rozpočtu SR. Ako odborný garant sa MIB podieľal na pripomienkovaní generelu zelene, ktorý obstaráva mesto Bratislava a spracováva externý spracovateľ

Koncom roka sa MIB stal úspešným kandidátom verejného obstarávania vyhláseného Ministerstvom dopravy SR pre vytvorenie vize rozvoja územia **Zimný prístav**.

Sekcia územného plánovania sa pravidelne podieľa na rôznych vzdelávacích aktivitách, a tiež prezentuje výsledky svojej práce na tunajších a zahraničných konferenciách.

Výsledky z prvej, demografickej prognózy boli začiatkom roka 2024 prezentované na sprievodnej konferencii k téme, kde vystúpili zástupcovia spracovateľského kolektívu, ale aj odborníci zo Slovenska a zahraničia. Ďalšou zo sprievodných aktivít bolo stretnutie slovenských a rakúskych odborníkov, ktorí spoločne zdieľali výsledky z tejto prognózy a jej dopad na rozvoj pohraničného regiónu.

Témy ako Hodnotenie zraniteľnosti mesta na zmenu klímy, tvorba udržateľného a kompaktného mesta, či scenáre vývoja životného prostredia a ekosystémových služieb sme prezentovali na dvoch podujatiach pod gesciou prezidentky SR Zuzany Čaputovej, a to na zimnej a jesennej akademii pod názvom Klimatickí lídri. Účastníkmi tohto prednáškového programu sú študenti vysokých škôl. Prednášajúcimi boli odborníci zo sekcie územného plánovania a sekcie tvorby mestských priestorov.

Aj tento rok sme sa zapojili do verejnej súťaže (hackathonu) s názvom „Climathon“, ktorý organizuje mesto Bratislava spolu s partnermi. Súťažiaci sa mohli zapojiť do riešenia viacerých výziev – jednou z nich bola prezentácia vytváraných dát čo najatraktívnejšou formou pre verejnosť. Špecialisti GIS prednášali už na III. ročníku setkání GIS týmů měst a městských

architektů v Brne, renomovanej konferencii GIS ESRI v Českej republike, na Dňoch architektúry, či na podujatí Inšpirujme sa. Naša aktívna účasť nám dodáva inšpiráciu, nadväzujeme nové kontakty, stretávame a vymieňame si skúsenosti s kolegami z iných miest.


Popri účasti na konferenciách a iných podujatiach sa podieľame na výmene odborných znalostí s univerzitami, napr. s Prírodovedeckou fakultou UK za oblasť dopravy a mobility, alebo s Fakultou architektúry STU na zadaniach pre riešenie koncepcie rozvojových a transformačných území Bratislavy.

Tvorba mestských priestorov

MIB spolu s hlavným mestom posledné roky venujú svoje kapacity na verejné priestory, do ktorých sa roky neinvestovalo. Od roku 2022 sú tieto obnovy zastrešené v **Programe obnovy verejných priestorov Živé miesta**. Aktuálne je navrhnutých, rozpracovaných alebo dokončených viac ako šesťdesiat projektov na obnovu frekventovaných mestských priestorov rôzneho rozsahu. V roku 2020 spolupracovali s MIB a mestom architekti na základe Malej rámcovej dohody. V roku 2021 bola uzatvorená Veľká rámcová dohoda na služby architektov a projektantov číslo I., z ktorej dobieha príprava 16 projektových dokumentácií. Tieto boli dokončené a vyexpedované do konca roka 2023. V roku 2022 bola uzatvorená Veľká rámcová dohoda na služby architektov a projektantov číslo II., z ktorej prebiehala príprava 4 projektových dokumentácií. Tie boli dokončené a expedované začiatkom roka 2024.

V Programe obnovy verejných priestorov Živých miest sekcia tvorby mestských priestorov pracuje spolu s ďalšími kolegami z MIB aj na príprave metodiky výberu a posudzovaní lokalít, ktoré je potrebné revitalizovať.

Za hodnotené obdobie boli dokončené projekty živých miest: revitalizácia parčíku na Legionárskej ulici, revitalizácia parčíku na Dunajskej ulici v Starom Meste, verejný priestor na Kazanskej ulici vo Vrakuni a projekt skejtparku pod Mostom SNP v Sade Janka Kráľa, kde MIB pripravoval zadanie a štúdiu s architektami. V Sade Janka Kráľa bola taktiež dokončená rekonštrukcia objektu bývalého nočného salónu, ktorý sa otvoril na začiatku leta s prevádzkou kaviarne a bistra.





11 projektov z Veľkej rámcovej dohody číslo II.

získalo refinancovanie z grantu IROP. Patria sem Vozovňa Krasňany, Dom služieb, Odborárske námestie, Kazanská, Mudrochova, Okolie jazera Rohlík, Parčík pred hasičskou stanicou, Dullovo námestie, Vinice, verejný priestor Kataríny Brúderovej a Alej Vrančovičova. Splnením všetkých podmienok MIB získal nenávratný finančný príspevok vo výške 384 235,40 €, ktorým sa refundujú prostriedky vynaložené hlavným mestom. V rámci prípravy projektov do realizácie v druhej polovici roku 2024 sme intenzívne pracovali na pokračovaní projektov revitalizácie okolia **jazera Rohlík a Námestia Kataríny Brúderovej** vo Vajnorochoch, kde prebiehali stretnutia s dotknutými účastníkmi a úkony usporiadania majetkovo-právnych vzťahov v rámci príprav k povoľovaciemu procesu ako aj optimalizácia oboch projektov z pohľadu nákladov a plynulosti realizácie. V roku 2024 sme nastavili v spoluprácu so sekciou životného prostredia, nový plán riešenia ďalšej fázy **projektu revitalizácie Sadu Janka Kráľa** a súbežne začali

prípravovať samostatné projekty úprav všetkých vstupov do parku s cieľom zlepšiť prvý kontakt návštevníka parku s jeho areálom.

Popri väčších projektoch boli v oblasti parkovej architektúry pripravené stratégie alebo štúdie viacerých menších projektov, napríklad prípravy nového detského ihriska v areáli lesoparku Kamzík, alebo renovácia športoviska na Znievskej ulici v Petržalke.

V roku 2024 sekcia naďalej pracovala na otvorených komplexných projektoch, medzi ktoré patria **kúpele Grössling**, Plató Staromestská a Areál Bazova. V rámci projektu Rekonštrukcie Haly Dielni v Areáli Bazova sme získali právoplatné stavebné povolenie a v závere roku bol dopracovaný a odovzdaný aj realizačný projekt. Po informáciách o odložení grantu na projekty obnovy brownfieldov, na ktorý bol projekt Bazová cieleň, sme v spolupráci s Bratislavskou spoločnosťou pre správu majetku (ďalej len BSSM) spustili proces hľadania alternatívnych zdrojov financovania projektu

a predbežnú predprípravu krokov potrebných na úpravu projektu pre získanie bankového úveru na výstavbu projektu pod „hlavičkou“ BSSM.

Projekt kúpeľov Grössling získal územné rozhodnutie a po odovzdaní dokumentácie pre stavebné povolenie bola podaná žiadosť na stavebné povolenie. Na konci roku boli tiež ukončené práce na príprave a pripomienkovaní realizačného projektu, ktorého odovzdanie prebehne na začiatku roku 2025.

V druhej polovici roku 2024 po ukončení predprípravného procesu pre budúcu rekonštrukciu budovy **Najvyššieho súdu SR** na Župnom námestí boli najvyššiemu súdu odovzdané štúdiá uskutočniteľnosti a všetky podklady pre budúcu prípravu architektonickej súťaže.

MIB sa zúčastňoval pracovných stretnutí pre prípravu štúdie Doplnok a dopĺňal stanoviská k jednotlivým pracovným variantom predstaveným v urbanisticko-ekonomickej štúdií na Hlavnú stanicu. Rozhodnutím Ministerstva dopravy a výstavby SR boli činnosti riadiacich výborov pre Hlavnú stanicu a Filiálku pozastavené a pozastavený bol aj spoločný postup za účasti MIB pri príprave projektov Hlavnej stanice a Filiálky.

Na základe výsledkov **súťaže budovy Ústavu pamäti národa**, ktorú v minulom roku vypracoval MIB, prebehlo priame rokovacie konanie a spustili sa práce na vypracovaní architektonickej štúdie, kde MIB poskytoval konzultačné služby. V závere roku bola architektonická štúdiá dopracovaná.


Po ukončení prípravy zadania a všetkých doplňujúcich podkladov a ich následnom odsúhlasení MČ Ružinov bola tiež ukončená **úvodná fáza prípravy architektonickej súťaže nového riešenia Areálu hier pri Štrkoveckom jazere**. Po úspešnom absolvovaní všetkých legislatívnych a organizačných úkonov je súťaž pripravená na vyhlásenie.

Rozhodnutím projektového grémia došlo v projekte **sociálneho zariadenia pre seniorov k zmene zadania**. MIB vypracoval analýzy dopadov zmeny zadania

a odporúčania ďalšieho postupu, ktoré boli projektovým grémiom prijaté. Po úspešnom dohodnutí rozsahu úprav projektu a ďalšieho postupu prebehlo v druhej polovici roku 2024 prepracovanie architektonickej štúdie a optimalizácia projektu podľa zadaných nových kritérií, ktoré priniesli výrazný pozitívny vplyv na budúci náklad a realizovateľnosť projektu.

Súbežne s prípravou projektu sociálneho zariadenia pre seniorov prebiehali práce na projekte nového unifikovaného kiosku mesta Bratislava, ktorý bol v rozsahu architektonickej štúdie úspešne ukončený a odovzdaný BSSM. Na architektonickú štúdiu priamo nadviazali práce na príprave realizačného projektu a konzultácie s možnými výrobcami a dodávateľmi budúceho stánku. Tento proces by mal začiatkom roku 2025 priniesť víťaza obchodno-dodávateľskej súťaže na prvé kiosky, ktoré by mali pomôcť v ďalšom zjednocovaní drobnej architektúry mesta.

Od roku 2022 sekcia tvorby mestských priestorov smeruje časť kapacít aj do prípravy konkrétnych projektových dokumentácií pri projektoch hlavného mesta, kde je možnosť uplatniť navrhnuté princípy z pripravených princípov a štandardov. Týmto spôsobom preverujeme a uvádzame koncepčné pravidlá priamo do praxe a pomáhame usmerniť projektové práce tak, aby boli tieto pravidlá správne dodržiavané. MIB tak intenzívne spolupracuje na aktuálne obnovovaných uliciach mesta pri obnovovaní chodníkov a ich priestorového usporiadania, výmene MHD zastávok alebo verejného osvetlenia. V roku 2024 boli vo veľmi krátkom čase pripravené, povolené a v spolupráci s ďalšími sekciami mesta zrealizované projekty **úprav križovatiek Mudroňova/Slávičie údolie a Vazovova/Mýtňa**. Projekty vychádzajú z programu Mesto pre deti, aby vytvárali bezpečné prostredie v okolí škôl. V rámci projektov obnovy ulíc pripravovaných priamo MIB boli úspešne zrealizované aj ďalšie projekty: výrazná rekonštrukcia Trenčianskej ul. v úseku Miletičova – Ružová dolina, spodná časť ul. Pekná cesta a úsek Vajnorskej ulice opravovaný v danom úseku v súbehu s rekonštrukciou kanalizácie. V závere roka sme po úvodnej analytickej fáze pripravili stratégiu projektu zlepšenia celkovej



situácie a kvality na Limbovej ulici, ktorý by sa mal spustiť začiatkom roka 2025. Sekcia v spolupráci s oddelením tvorbyestskej zelene taktiež usmerňovala umiestňovanie stromov v kvetináčoch a lavičkách na zabezpečenie tienenia a zvýšenia pobytovej kvality ulíc. Boli umiestnené napríklad na Dunajskej ulici alebo v priestore zastávky Zochova na Staromestskej ul.

Súbežne s prípravou vlastných projektov sa sekcia tvorby mestských priestorov aktívne zapája do projektov hlavného mesta či už prostredníctvom radiacich výborov a grémií (napríklad v projektoch Jurigovo námestie, námestie Republiky, mestský archív a. i.) alebo prostredníctvom komisií (komisia pre výtvarné diela vo verejnom priestore, „stĺpková“ komisia a. i.), stanovisk, konzultácií alebo návrhov drobných riešení v projektoch hlavného mesta.

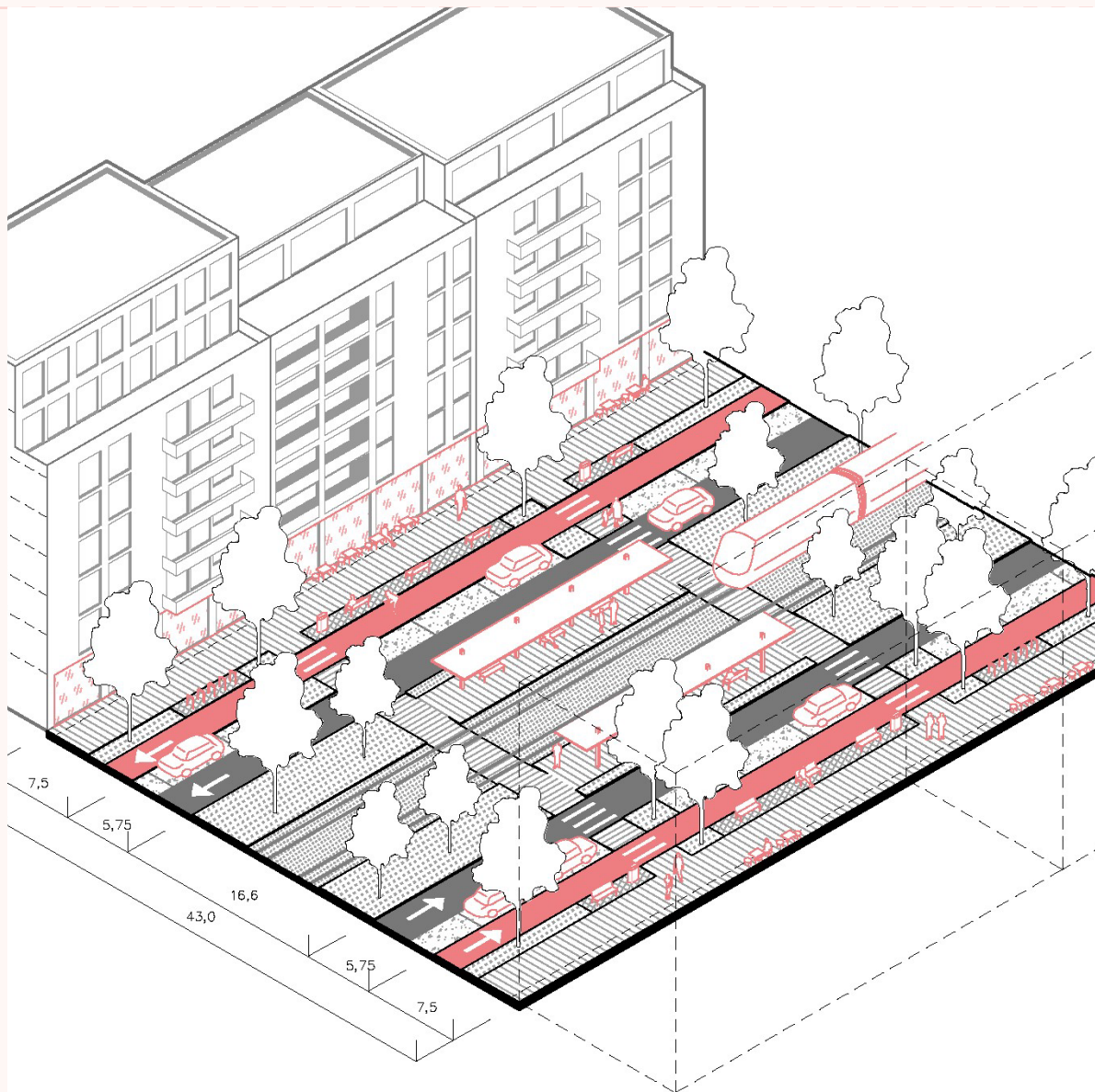
Koncepcie verejných priestorov

Sekcia koncepcií verejných priestorov (ďalej len SKVP) v roku 2024 aktívne pokračovala v činnostiach zameraných na tvorbu a implementáciu princípov a štandardov, prototypovanie technických riešení, podávanie a realizáciu grantových projektov, ako aj v pripomienkovaní a konzultačných činnostiach.

Sekcia sa intenzívne venovala aktualizácii a tvorbe Princípov a Štandardov (ďalej len PaŠ). Tesne pred dokončením sú **nové PaŠ**: PaŠ upokojujúce dopravy – Dopravno-urbanistické situácie štandardizujúce prístup ku komplexnej tvorbe dopravných upokojených ulíc v charakteristických urbanistických a dopravných priestoroch mesta, PaŠ upokojujúce dopravy – Priebežné chodníky inovujúci a štandardizujúci prístup k stavebno-technickému riešeniu vertikálneho prvku upokojujúce dopravy na vstupoch do zóny 30 a pod., PaŠ balíkomaty – pravidlá pre integráciu balíkomatov do mestského prostredia. **Rozpracované sú nasledujúce PaŠ**: PaŠ upokojujúce dopravy – Dopravné režimy, štandardizujúce použitie jednotlivých režimových opatrení pre dosiahnutie dopravných upokojených uličných priestorov a PaŠ monitorovania verejných priestorov.

Sekcia koncepcií ďalej aktualizovala staršie princípy a štandardy: PaŠ cyklostojanov, PaŠ vonkajšej reklamy, ktoré stanovujú zásady pre estetické a efektívne umiestnenie reklamy vo verejnom priestore. Tesne pred dokončením je aktualizácia PaŠ verejného osvetlenia – finalizácia návrhov na štandardizáciu dizajnu verejného osvetlenia a jeho chromatickosti.

V oblasti **testovania nových riešení verejného priestoru** sa SKVP venovala najmä riešeniam vysunutia



nároží a chodníkov, ktoré sú realizované v spolupráci s oddelením parkovania pri návrhu parkovacej zóny Starého mesta SMO – Panenská formou taktického urbanizmu. Konzultačné činnosti pre projekt Cirkvi bratskej na Cukrovej ulici prispeli k optimalizácii návrhov. Ďalej sme sa zaoberali **priebežnými chodníkmi** a spolupráca so sekciou tvorby mestských priestorov na projektoch ulíc Vazovova a Mudroňova priniesla významné pokroky. Realizovali sme aj **monitorovanie verejných priestorov**: v spolupráci s oddelením dát sekcie digitalizácie na 3D skenovaní verejných priestorov a mapovaní pohybu na verejných priestoroch pomocou dronov. Ďalej sme navrhli úpravu cyklostojanov pred hlavnou poštou na Námestí SNP.

Sekcia úspešne podala a rozpracovala viaceré **grantové projekty**. Projekt WIEDERA v rámci programu Horizon Europe je zameraný na inovácie stavebných materiálov. Projekt Antifrag City v rámci programu Horizon Europe skúma dopravné simulácie a modelovanie v širšom centre Bratislavy. **Rozpracované sú žiadosti projektov** o udržateľného mestského rozvoja (UMR) Ministerstva investícií SR, regionálneho rozvoja a informatizácie (MIRRI) - Interaktívne technológie pre územné plánovanie vrátane tvorby interaktívneho 3D modelu mesta. Projekt aktuálne prešiel pod sekciu digitalizácie magistrátu hlavného mesta Bratislavy, v štádiu prípravy je rozšírenie optickej a senzorickej siete v spolupráci so sekciou digitalizácie za účelom optimalizácie umiestnenia dopravných senzorov. Ďalej sa uchádzame o podporu na projekt dopravného, hlukového a emisného modelu mesta Bratislava v spolupráci so sekciou dopravy. Posledným spomenutým je projekt Horizon Europe – COMPACT, interaktívny nástroj pre MUŠ Mlynské Nivy, zameraný na participáciu a vizualizáciu dopravného-energetických zmien.

SKVP sa aktívne zapájala do pripomienkovania a konzultácií **strategických projektov** - spolupráca na spracovaní Akčného plánu dopravy a stratégií upokojujania dopravy centrálny mestskej zóny a pripomienkovanie P+R Janíkov Dvor v rámci portfóliového grémia. Vyjadrovali sme sa k navrhovaným **parkovacím zónam**: SM2 Palisády, PE1

Háje 2 a 3, NM2 Teplická, NM Kramáre, SMO Panenská a RU3c Pošeň, **cyklistickým komunikáciám** - pripomienky k projektom cyklotrasa pod mostom SNP a Hradská v rámci portfóliového grémia, Račianska, R14 Vajnorská (OC Vivo), O5 Opavská a DSP Bosáková – Farského – Jantárová a **umiestneniam cyklostojanov** - pripomienky k návrhom v rámci zóny SMO Panenská a na uliciach Dunajská, Štúrova, Mýtna, Vajanského nábrežie, Radlinského a Cintorínska. Pripomienkovali sme **materiálové riešenia** - križovatky Landererova x Košická, Strážnická, a Trnavská cesta a navrhovanú zmenu **legislatívy** - intenzívna spolupráca s Úradom pre územné plánovanie a výstavbu a pripomienkovanie novej územnoplánovacej metodiky.

Sekcia koncepcií bola súčasťou Dotačnej komisie na podporu budovania a úpravy kontajnerových stanovišť. V spolupráci so sekciou tvorby mestských priestorov sme založili Komisiu pre zonáciu povrchov, ktorá vydala stanoviská k projektom Klíngerka, Čunovo – 1. etapa, MpD Škarniclova a Florian. Na konci roka sekcia rozbehla zámer reformy princípov a štandardov so zameraním na ich digitalizáciu a lepšiu integráciu so systémom zonácie verejných priestorov. Táto iniciatíva prispeje k zvýšeniu efektivity a dostupnosti týchto dokumentov pre odbornú i laickú verejnosť.

Pracovnou náplňou tímu električkových radiál je zapájanie sa do projektov električkových tratí v rôznom štádiu ich spracovania (od zadaní, cez štúdié, dokumentácia pre územné rozhodnutie (DUR), dokumentácia pre stavebné povolenie (DSP), v budúcnosti aj dokumentáciu pre realizáciu stavby (DRS) a realizácia stavby). V projektoch dohliadame na funkčnejšie začlenenie električkových tratí do verejných priestorov, napojenie na okolité verejné priestory a urbanistickú štruktúru, s presahom na iné druhy udržateľnej dopravy (pešej, cyklistickej), pričom uvažujeme v širšom kontexte verejného priestoru. Dohliadame tiež na štandard prevedenia zastávok a priestorov el. tratí. Zároveň prinášame nové témy do tvorby verejného priestoru ako integráciu stojárov. Zaoberáme sa tiež koncepčnými otázkami pri prepájaní verejnej dopravy a mestského priestoru - riešenie prestupných uzlov, TIOPov a pod.

V roku 2024 sme v rámci sekcie koncepcií spracovali **Dizajn manuál pre MET-RR**, dokument spodrobňujúci dokumentáciu DSP a slúžiaci ako podklad pre verejné obstarávanie na zhotoviteľa, pre nacenenie stavby a pre spracovanie DRS. Definuje materiálový štandard električkovej trate a priestorov okolo nej, ucelený dizajn zastávok, mobiliáru, stojárov a verejných priestorov. Z manuálu budú čerpať aj ďalšie koncepčné dokumenty pre iné projekty.

Pracovali sme aj na **architektonickej štúdií električkového prístreška** - návrh električkového prístreška, s ohľadom na čo najvyššiu funkčnosť, potreby cestujúcich, údržbu a dizajn. Prístrešok bude pilotovaný v rámci MET-RR s výhľadom využitia aj na ostatných plánovaných radiálach.

V projekte **NET Bory** sme pripomienkovali DUR s príhľadnutím na umiestnenie zastávok, el. trate, autobusového obratiska, ale aj na celkové fungovanie dopravy a uličného priestoru.

Zúčastňovali sme sa diskusie a prinášali sme riešenia križovatiek v rámci projektu, k budúcemu prestupnému uzlu TIOP Bory, poukázali sme na nedostatky v projekte Predĺženie Saratovskej ul. a potrebu zmeny projektu, konzultovali sme projekt parčíka medzi Nemocnicou Bory a OC Bory. Boli sme súčasťou pripomienkovania projektu **NET Pribinova-Košická** - pripomienkovali sme DUR s príhľadnutím na priestory zastávok, el. trate, ale aj na celkové fungovanie dopravy a uličného priestoru, zúčastnili sme sa diskusií a navrhovali riešenia k budúcemu prestupnému uzlu Saleziáni, participovali sme na komunikácií s Gymnáziom Jura Hronca, spolupracovali s kolegami zo STMP na tvorbe zadania pre AŠ parku Sv. Ondreja. Ďalej sme spolupracovali na projekte **Predĺženia Ružinovskej radiály po TIOP Ružinov a letisko** - konzultovali sme prípravu podkladov k ZaD UPN, pripomienkovali sme zmluvy a zadania na VO pre vypracovanie DUR+DSZ s opciou na DSP (časť po TIOP Ružinov), zamerali sme sa na potrebu koordinácie nadväzujúcich projektov v TIOP

Ružinov a následné vyvolanie diskusie o potrebe komplexného riešenia projektov. V neposlednom rade sme konzultovali projekt **Predĺženia Vajnorskej radiály po TIOP Vajnory** v rámci prípravy podkladov k ZaD. V projekte **DUŠ NET Podunajské Biskupice - Vrakúňa** sme v prípravnej fáze projektu, pripravujeme a spracúvame vstupné analýzy dotknutých verejných priestorov a uličných profilov, nastavenie výstupov MIB ako subdodávateľa spracovateľa DUŠ.

Najmä druhá polovica roka 2024 bola pre sekciu koncepcií verejných priestorov obdobím intenzívnej práce a pokroku. Sekcia prispela k rozvoju verejných priestorov v Bratislave prostredníctvom inovatívnych návrhov, strategických partnerstiev a aktívnej spolupráce. V nasledujúcom období plánujeme pokračovať v rozbehnutých aktivitách a hľadať nové spôsoby, ako zlepšiť kvalitu verejných priestorov v hlavnom meste Slovenska.

Participácia a mestské štúdie

Projekt **Mesto pre deti** pokračuje aj v roku 2024. Po úspešnom pilote z roku 2022 a spolupráci s 10 školami s podporou fondu UNICEF sme projekt v roku 2024 rozšírili o ďalšiu školu - ZŠ Jeseniouva v Novom Meste.

Sekcia mestských štúdií a participácie zrealizovala aktualizovaný participatívny proces, do ktorého boli zapojení všetci relevantní aktéri. Vďaka použitiu rôznych metód tak do projektu postupne vstupujú deti, ich rodičia, učitelia na príslušných školách, ale aj komunita obyvateľov v okolí základných škôl. V rámci zvyšovania levelu inkluzívnosti do projektu SMSP zapája aj ľudí so špecifickými potrebami pohybu. Proces participácie podporený z fondu UNICEF sme dôsledne podrobili



evaluácii. Na základe toho sme na škole Jeséniova skúšali zefektívniť proces s cieľom čo najväčšieho množstva získaných dát. Pre ZŠ Jeséniova bola spracovaná záverečná správa z participácie spoločne s pomenovaním všetkých najzásadnejších problémov, ktoré sme v jej priebehu identifikovali. Následne už prebehla aj interná participácia s mestskou časťou, vedením školy, kolegami z magistrátu hlavného mesta o výsledkoch našej doterajšej práce. Informácie následne obdržali aj všetci rodičia detí navštevujúcich ZŠ a MŠ na Jeséniovej ulici. V septembri sme zorganizovali v blízkosti ZŠ Jeséniová festival **Ulica na hranie**, ktorej cieľom bolo priblížiť projekt susedstvu z okolia základnej školy, ako aj priniesť program pre deti, rodičov aj učiteľský zbor základnej a materskej školy.

Spoločne s Ulicou na hranie na Klobúčnickej ulici (máj 2024) sme okrem festivalu na Jeséniovej dopomohli zorganizovať niekoľko ďalších susedských festivalov, ktoré pracovne nazývame komunitné. V týchto nie je MIB priamo organizátorom, ale svojim know-how a vybavením pomáha iným organizáciám, susedstvám a aktívnym komunitám tieto festivaly organizovať. Takto sa v priebehu roka odohrali komunitné Ulice na hranie na Ulici Za kasárňou, na Námestí Slobody, ale boli sme súčasťou aj mimoriadne obľúbeného festivalu Dobrý trh, na ktorom sme v priebehu septembra v spolupráci s PUNKT obsadili časť Podjavorinskej ulice práve Ulicou na hranie. Okrem kultúrneho programu pre deti aj dospelých napomohla naša účasť šíreniu osvetu o projekte Mesto pre deti.

V priebehu jesenných eventov sme využili možnosť osloviť širšiu verejnosť aj s informáciami o **Prihláškovom programe Mesta pre deti**. Spoločne s našimi partnermi z organizácie Bloomberg Associates sme vyvinuli nový systém prihlasovania škôl do programu Mesto pre deti, ktorý kreovali a administrovali členky tímu zo sekcie participácie a mestských štúdií. O prihlásenie sa do programu prejavilo záujem 74 škôl v Bratislave (okrem základných sme prihlasovanie otvorili aj materským a stredným školám na území Bratislavy). Do programu sa nakoniec finálne so všetkými administratívnymi náležitosťami prihlásilo 34 z nich. Aktuálne prebieha proces

vyhodnocovania a od začiatku roka 2025 začneme s vybranými školami spoluprácu pre rok 2025.

Subtémou Mesta pre deti je aj téma podpory voľného pohybu a hry vonku. V priebehu roka 2024 sme do troch lokalít naprieč Bratislavou umiestnili **hracie boxy**, ktorých cieľom je prinášať na doposiaľ nevyužívané miesta hru a zábavu. Boxy sú plné rôznych hier a športového vybavenia, ktoré si návštevníci môžu požičať a po použití by ho mali vrátiť. Tento spôsob s pilotom v troch lokalitách chceme do budúcnosti rozšíriť do väčšieho množstva lokalít aj s novým, na mieru tvoreným dizajnom. Na tieto aktivity v súčasnosti hľadáme zdroje externého financovania.

Do voľnej hry vonku patria aj aktivity **Pavilónu na hranie**, ktorý sme v priebehu roka 2024 mali v dvoch lokalitách. V priebehu konferencie **Start with Children** bol umiestnený v priestore pred Starou tržnicou, zvyšok roka od júna do septembra bol následne umiestnený v lokalite športparku Jama v mestskej časti Nové Mesto. Aktivity v Pavilóne na hranie sa vzhľadom na

exponovanú lokalitu vyznačovali vysokou návštevnosťou, pričom priemerný denný počet návštevníkov bol odhadovaný na viac ako 100. Zároveň sme sa v priebehu celého trvania snažili o organizáciu programu minimálne na báze 1 x týždenne. V Pavilóne sa tak napríklad nahrával podcast, odohralo detské divadlo, workshop o udržateľnosti a mnoho iného.

Okrem Mesta pre deti sme v druhom polroku roka 2024 pracovali na dvoch projektoch, ktoré boli sekcií zadané ako externé zákazky.

V prvom prípade šlo o **participáciu na Kopčianskej ulici v Petržalke**, do ktorej sme boli zapojení prostredníctvom sekcie sociálnych vecí magistrátu hlavného mesta Bratislava. Cieľom bolo zmapovať potreby a názory obyvateľstva v neslávne známej lokalite s nájomným bývaním a bývaním v ubytovniach. Prostredníctvom spolupráce s neziskovými organizáciami, ktoré v danej lokalite pôsobia, sme zrealizovali participatívny proces, do ktorého boli zapojené deti, mládež aj dospelé obyvateľstvo lokality.



Na mieru šitými metódami sme sa snažili priblížiť obyvateľom*kám lokality a nazbierať podnety, ktoré môžu pomôcť zlepšiť verejný priestor v okolí, ako aj dopomôcť novej podobe centra pre deti a mládež, ktoré sa v nedávnej minulosti presťahovalo do zrekonštruovaných priestorov.

V druhom prípade sme na podnet mestskej časti Nové Mesto pomáhali s **participatívnym procesom** pre objekt **Novej tržnice na Trnavskom mýte**. Nová tržnica v súčasnosti hľadá svoje nové miesto, v poslednom období výrazne dochádza k úbytku predajcov a zároveň aj návštevníkov. Mestská časť preto aktuálne vyvíja aktivity, ktorými sa snaží tento priestor spopularizovať a priniesť na mapu miest, ktoré pre všetkých Bratislavčanov stoja za návštevou. Do participatívneho procesu sme zahrnuli predajcov, pravidelných návštevníkov aj potenciálnych návštevníkov, pri ktorých sme pátrali po príčinách, prečo je aktuálne pre nich Nová tržnica nezaujímavé miesto, príp. čo by sa muselo stať, aby návštevou začali zvažovať. Definované tézy a všetky výstupy z rozsiahlej participácie, do ktorej sa zapojilo takmer 2000 ľudí, spracovávame do podoby záverečnej správy, ktorú mestskej časti ako zadávateľovi odovzdáme začiatkom roka 2025.

Keďže práca sekcie nespočíva len v participácii, ale aj v práci s dátami, v poslednom polroku sme na podnet vedenia mesta vytvorili systém prioritizácie pre rekonštrukcie v blízkosti prestupných uzlov po celej Bratislave. V budúcich rokoch by sa tak upriamovanie týchto investícií malo diať podľa kľúča dostupných dát, ktoré sme pomohli prehľadne spracovať.

Ako bolo spomenuté už aj vyššie, výraznou súčasťou agendy sekcie v druhom polroku bolo vypracovanie grantových výziev na rôzne témy, ktoré by nám mohli pomôcť rozšíriť množstvo realizovaných činností. Za takýchto okolností sme sa na podporu Mesta pre deti a ďalších aktivít sekcie uchádzali o 7 grantových výziev. Výsledky budú jasné v najbližšom období. Okrem takejto formy podpory sa aktívne snažíme aj o fundraising zo súkromného sektora.



Okrem zabezpečenia realizácie participatívneho procesu v projekte Mesto pre deti sekcia mestských štúdií a participácie spolupracuje s ďalšími sekciami MIB a s magistrátom hl. mesta SR Bratislavy. Najintenzívnejšia spolupráca prebieha so sekciami nájomného bývania, sekciami správy nehnuteľností, sekciami dopravy, kanceláriou primátora a ďalšími, napr. aj vo forme konzultácií.

Zamestnanci a zamestnankyne sa zúčastnili niekoľkých odborných fór, kde predstavovali výsledky práce sekcie, ako aj celého MIB, a to tak na Slovensku ako aj v Českej republike alebo v Belgicku. Výrazne sa posilnila spolupráca s odbornými pracoviskami Kancelárie architekta mesta Brna ako aj Inštitutu plánovania a rozvoje hlavného mesta Prahy, ako aj ďalších českých a slovenských miest. Činnosť sekcie participácie a mestských štúdií je posilňovaná aj spolupracou s viacerými univerzitami. V tomto polroku prebiehala intenzívna spolupráca s Katedrou politológie FiF UK a s Ústavom sociálnej antropológie FSEV UK roka 2024/25.

Spolupráca s Katedrou politológie FiF UK na spracovaní zadaní priniesla vyučujúcim v priebehu roka 2024 významné ocenenie ENLIGHT za inovatívnu výučbu a bude pokračovať aj v priebehu akademického roka.

4.

Rok 2024 optikou financií

Prehľad čerpania k 31.12.2024



Bežné výdavky 640

Rozpočet pre rok 2024 pre rozpočtovú položku 640 – mzdy, platy, služobné príjmy a ostatné osobné vyrovnania, rozpočet z príspevku hlavného mesta Bratislava – 1 614 767,-EUR, pričom k 31. 12. 2024 sa použilo 1 523 417,06 Eur z príspevku hlavného mesta Bratislava a 37 988,18 Eur z iných vlastných príjmov MIB.

Pre rok 2024 bol rozpočet pre rozpočtovú položku 640 – príspevok na ostatné prevádzkové náklady a arch. súťaže 523 114 Eur z príspevku hlavného mesta Bratislava a z iných tržieb a výnosov 973 206,05 Eur, pričom k 31.12.2024 bolo použitých 522 559,82 Eur z príspevku hlavného mesta Bratislava a 973 206,05 Eur z iných tržieb a výnosov MIB.

	KZ	FK	EK	Programový rozpočet	Ukazovateľ	Schválený rozpočet na rok 2024	Upravený rozpočet na rok 2024
				7,7	Transfery celkom	2 599 804 €	2 759 937 €
v tom:							
				7,7	Bežný transfer príspevok na činnosť, v tom:	2 254 804 €	2 137 881 €
Z	41	01.1.1	640	7,7	mzdy, platy, služobné príjmy a ostatné osobné	2 254 804 €	2 137 881 €
					vyrovnania z rozpočtu mesta		

Kapitálové výdavky 720

Kapitálové výdavky – architektonické súťaže návrhov (720).

	KZ	FK	EK	Programový rozpočet	Ukazovateľ	Schválený rozpočet na rok 2024	Upravený rozpočet na rok 2024
				7,7	Kapitálový transfer príspevok na obstaranie majetku, v tom:	622 056 €	479 496,89 €
Z	52	01.1.1	720	7,7	ID 875 – Plató Staromestská	20 000 €	0 €
Z	52	01.1.1	720	7,7	ID 1502 – Hl. železničná stanica: veľká obnova	20 000 €	15 876 €
Z	52	01.1.1	720	7,7	ID 1 – Areál Bazová – rekonštrukcia haly, dielni, revitalizácia okolia	70 000 €	33 372 €
Z	52	01.1.1	720	7,7	ID 9912 – Veľká rámcová zmluva 2	235 096 €	210 137,69 €
Z	52	01.1.1	720	7,7	ID 2042 – Nizkoprahové sociálno-zdravotné zariadenie pre seniorov	61 500 €	8 551,20 €
Z	52	01.1.1	720	7,7	ID 1506 – Mesto pre deti	77 000 €	75 600 €
Z	52	01.1.1	720	7,7	ID 902 – Rekonštrukcia DPOH	135 960 €	135 960 €
Z	52	01.1.1	720	7,7	ID 946 – Dom Služieb	2 500 €	0 €

Rekapitulácia roka 2024

100 000
zapojených
ľudí do
participácie

34 prihlásených
škôl do
Prihláškoveho
programu

Skejtpark
pod
Mostom SNP

Rekonštrukcia
mestského
objektu v Sade
Janka Kráľa

Mestská
urbanistická
štúdiá zóny
Mlynské nivy

12 školských
plánov
mobility

Metropolitný inštitút Bratislavy

Riaditeľka a štatutárna zástupkyňa:

Dipl.- Ing. Petra Marko

Výročnú správu o činnosti a výsledkoch hospodárenia za rok 2024 pripravilo oddelenie komunikácie v súčinnosti so všetkými sekciami MIB a riaditeľkou inštitútu.

Fotografie:

Marek Velček, Veronika Gežík

Kontakt:

Metropolitný inštitút Bratislavy
Primaciálne námestie č. 1
814 99 Bratislava

