

Hlavné mesto Slovenskej republiky Bratislava




ÚZEMNÝ PLÁN HLAVNÉHO MESTA SLOVENSKEJ REPUBLIKY BRATISLAVY

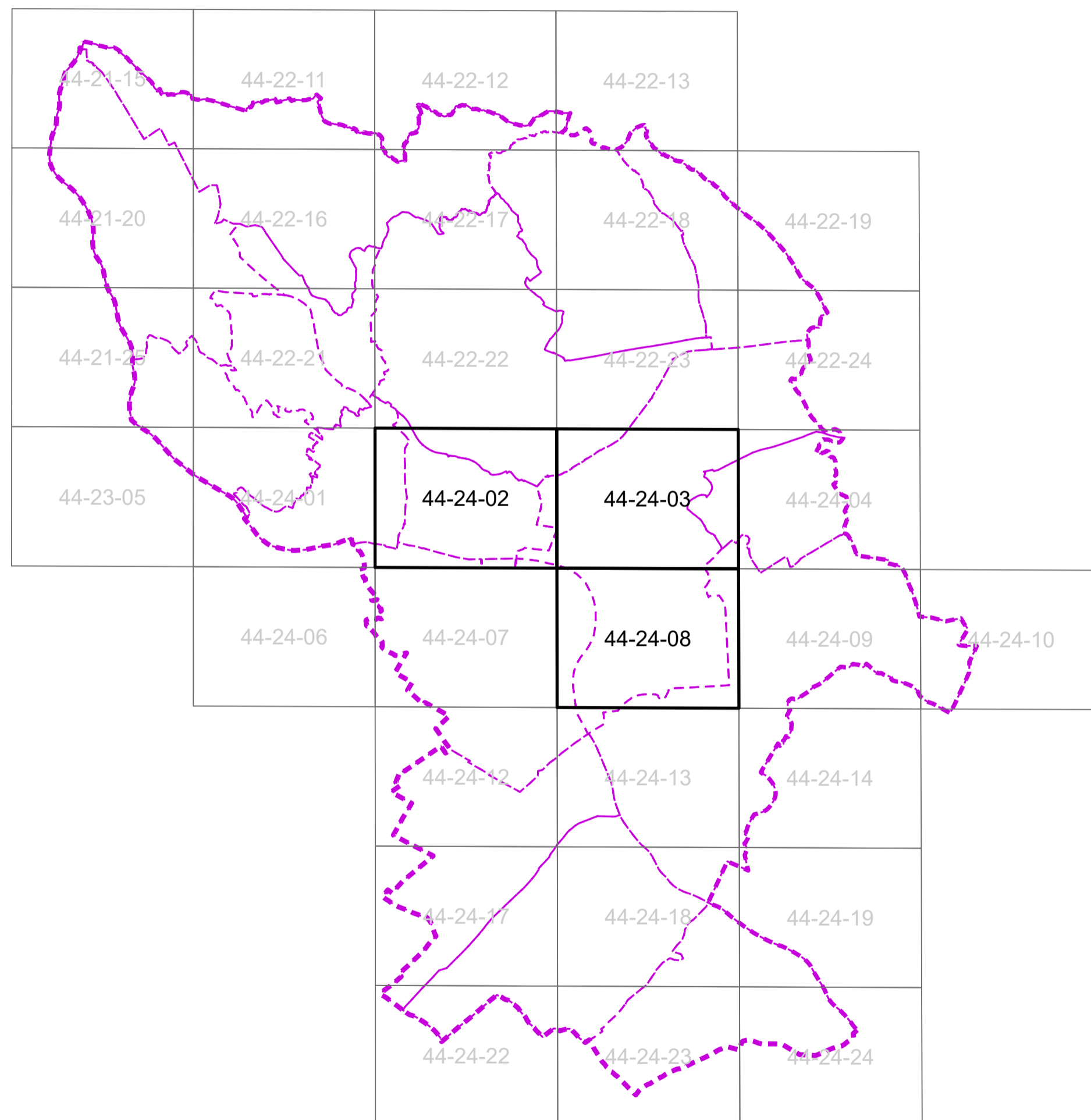
ZMENY A DOPLNKY - NÁVRH

ZaD 16
4.4. Zásobovanie plynom




Mierka 1:10 000
Marec 2026

LEGENDA

- Regulačné stanice
-  Odovzdávacia regulačná stanica
 -  Odovzdávacia regulačná stanica - návrh
 -  Regulačná stanica
 -  Regulačná stanica - návrh
 -  Dimenzie potrubia
- Plynovody
-  VTL 4,0 MPa - stav
 -  VTL 2,5 MPa - stav
 -  VTL 4,0 MPa (prevádzkový ako STL 0,3 MPa) - stav
 -  STL 0,3 MPa - stav
 -  STL 0,1 MPa - stav
 -  VTL 4,0 MPa - návrh
 -  VTL 2,5 MPa - návrh
 -  STL 0,3 MPa - návrh
 -  STL 0,1 MPa - návrh
 -  Plynovody s predpokladom na zrušenie
- Bezpečnostné pásma
-  Bezpečnostné pásma - stav
 -  Bezpečnostné pásma - návrh



Legenda zmien a doplnkov 16 ÚPN hl.m. SR Bratislavy

-  bezpečnostné pásma - na vypustenie z ÚPN
-  VTL 4,0 MPa - na vypustenie z ÚPN
-  označenie zmeny v grafike výkresu (popis v priloženej tabuľke)

Poznámka - zmeny bez číselného označenia sú označené v príslušných výkresoch ZaD 16

ZaD 16**4.4. Zásobovanie plynom**

Zmena č.	Mestská časť	Mapový list	Zmeny a doplnky
P – Z1	Ružinov	44-24-03	<ul style="list-style-type: none">• Lokalita Zimný prístav - preložka VTL 4,0 MPa plynovodu a súvisiaceho bezpečnostného pásma

