

VR_01 VÝKRES ŠIRŠÍCH VZŤAHOV

M 1:10 000

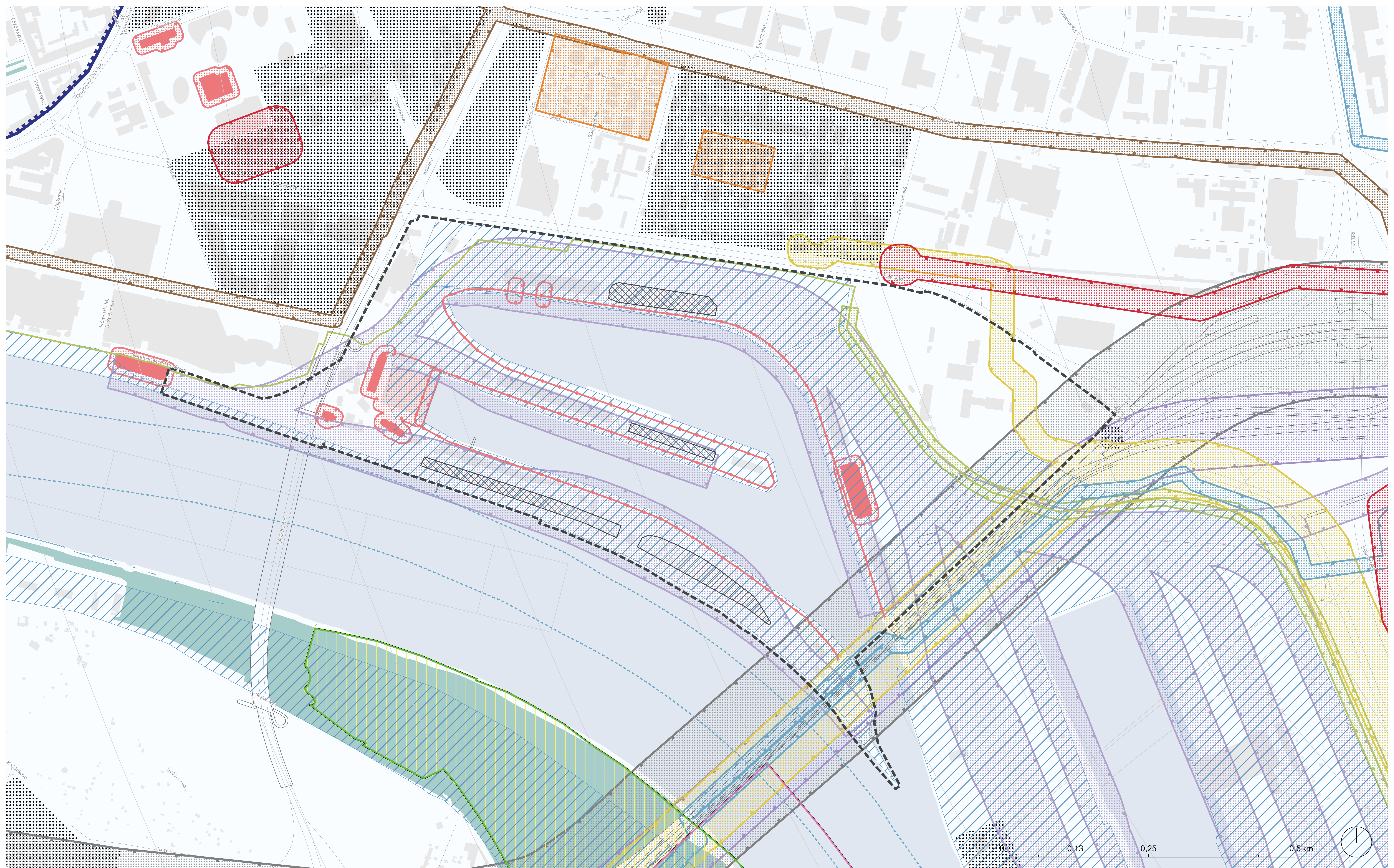
VÍZIA ROZVOJA ÚZEMIA ZIMNÝ PRÍSTAV
1.4 VÍZIA ROZVOJA - 01/2026

SPRACOVATEĽ:
METROPOLITNÝ INŠTITÚT BRATISLAVY
OBJEDNÁVATEĽ:
VEREJNÉ PRÍSTAVY, A. S.

- hranica riešeného územia
- širšie vzťahy
- územie pamiatkovej rezervácie
- územný obvod prístavu
- pamiatková rezervácia
- pamiatková zóna CMO
- kompaktné mesto
- širšie centrum
- sídlisková urbanistická štruktúra
- rodinné domy
- areály a komplexy
- vodné plochy
- parky a lesy
- podzemná železničná trať TEN-T 17
- železničné trate
- železničné vlečky
- električkové trate stav
- električkové trate výhľad
- plavebná trasa
- dopravné prepojenie
- sekundárne dopravné prepojenie
- pešie prepojenie
- smer prepojenia
- nábrežná promenáda
- rozvojová radiála
- vnútorný dopravný okruh
- stredný dopravný okruh

- materská škola (štátna)
- základná škola (štátna)
- autobusová stanica
- TIOP - výhľad
- administratíva
- kultúra

- obchod - služby
- nákladný prístav - stav
- osobný prístav - výhľad
- vstupy do územia



- hranica riešeného územia
- ochranné a bezpečnostné pásmo energetiky
- ochranné pásmo diaľnice
- ochranné pásmo kanalizácie
- ochranné pásmo plynu
- ochranné pásmo vodovodu
- ochranné pásmo železničnej trate
- ochranné pásmo protipovodňovej zemnej hrádze
- ochranné pásmo NKP
- maloplošné chránené územie
- CHVÚ Chránené vtáčie územie Natura2000
- ÚEV Územie európskeho významu Natura2000
- národná kultúrna pamiatka (NKP)
- inundačné územie
- environmentálna záťaž
- prekladisko sypkých materiálov
- hodnotná štruktúra
- plavebný koridor
- hranica pamiatkovej zóny CMO
- ochranné pásmo NKP - prístavný bazén
- ochranné pásmo letísk a heliportov
- protipovodňová línia

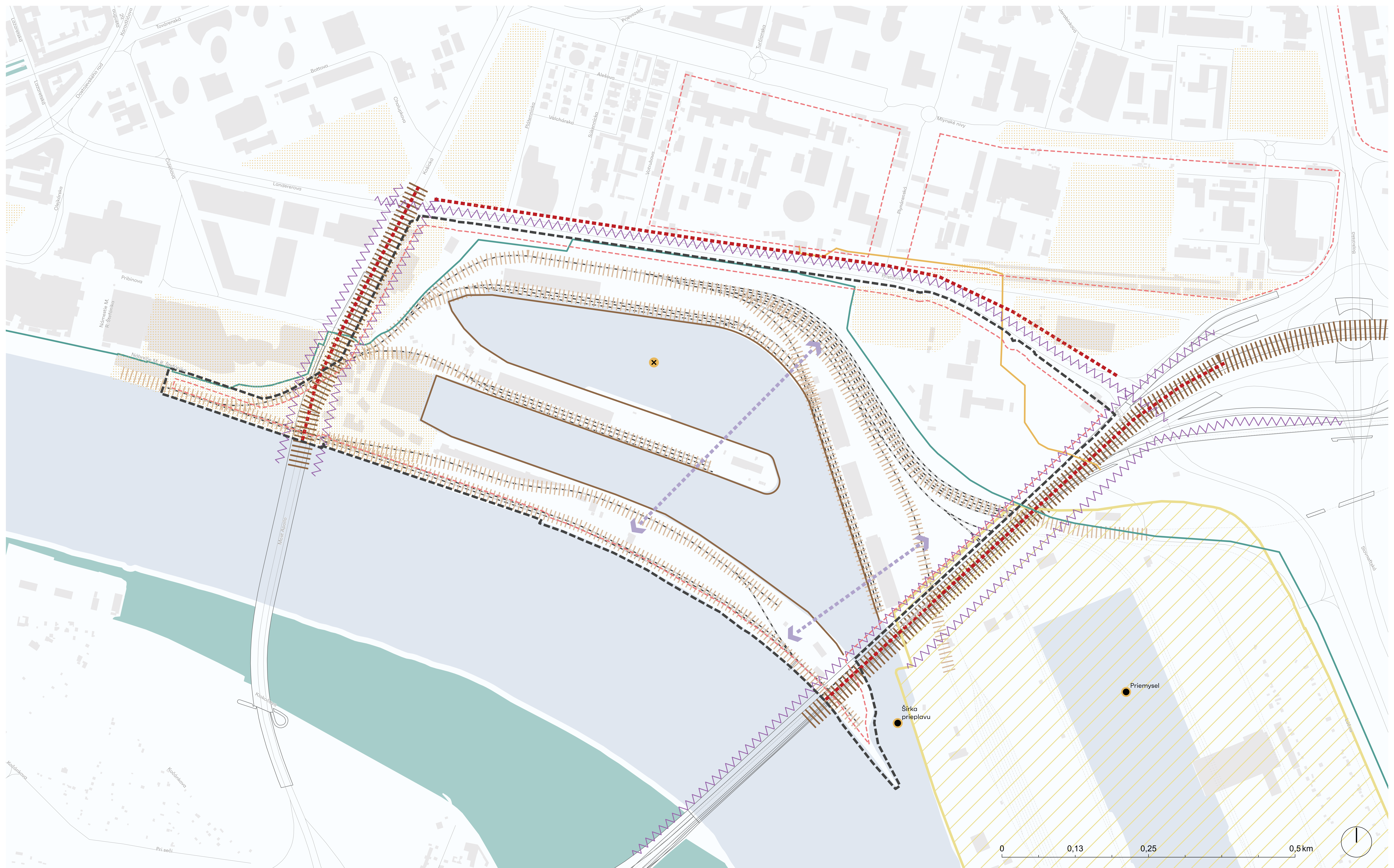
VR_02.1 VÝKRES LIMITOV

M 1:2 000

VÍZIA ROZVOJA ÚZEMIA ZIMNÝ PRÍSTAV
1.4 VÍZIA ROZVOJA - 01/2026

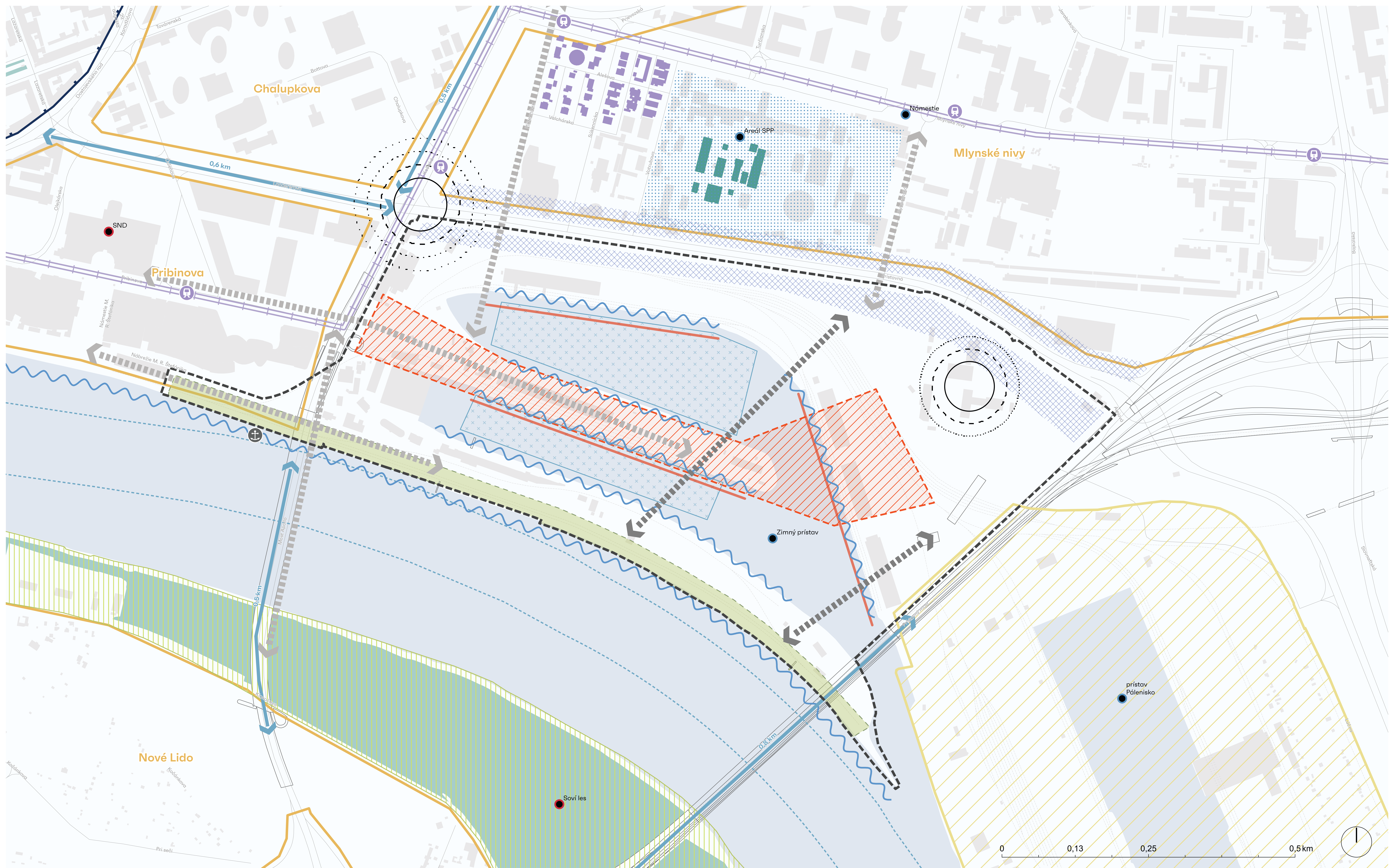
SPRACOVATEL:
METROPOLITNÝ INŠTITÚT BRATISLAVY

OBJEDNÁVATEL:
VEREJNÉ PRÍSTAVY, A. S.



<ul style="list-style-type: none"> hranica riešeného územia identifikovaný brownfield podľa ÚŠ brownfieldy na území Bratislavy nepriechodné územie priemyselná zóna prístavu Pálenisko bariéra v území - železničná vlečka bariéra v území - priestorová zafaženie hlukom nekvalitný verejný priestor 	<ul style="list-style-type: none"> absentujúce prepojenie v RÚ chránená nábrežná hrana železničná vlečka protipovodňová hrádza plynovod VTL 4,0 MPa riziko prítomnosti nevybuchnutej munície problém
---	--

VR_02.2 VÝKRES PROBLÉMOV
 M 1:2 000
VÍZIA ROZVOJA ÚZEMIA ZIMNÝ PRÍSTAV
 1.4 VÍZIA ROZVOJA - 01/2026
 SPRACOVATEL: METROPOLITNÝ INŠTITÚT BRATISLAVY
 OBJEDNÁVATEL: VEREJNÉ PRÍSTAVY, A. S.



- hranica riešeného územia
- územie CMO
- potenciál nábrežnej promenády
- transformačný potenciál
- objekty s kultúrnou hodnotou
- pamätihodnosť
- plavebný koridor
- potenciál využitia pre rekreačné účely
- potenciál rozvoja priemyselnej zóny prístavu Pálenisko
- potenciál dotvorenia mestskej ulice
- kľúčová centrálna zóna RÚ
- bratislavský dunajský park
- rozvojové územie
- potenciál prepojenia sektorov ZP
- potenciál prepojenia území kontaktných zón
- dochádzkový potenciál
- potenciál využitia nábrežia
- nová električková trať (NET)
- potenciál aktívácie nábrežnej hrany a príslušnej vodnej plochy
- osobný prístav
- potenciál
- bod záujmu
- plánovaná zastávka NET

- uzlový potenciál - celomestská výšková dominanta [CD]
- uzlový potenciál - výškový akcent [46 m]

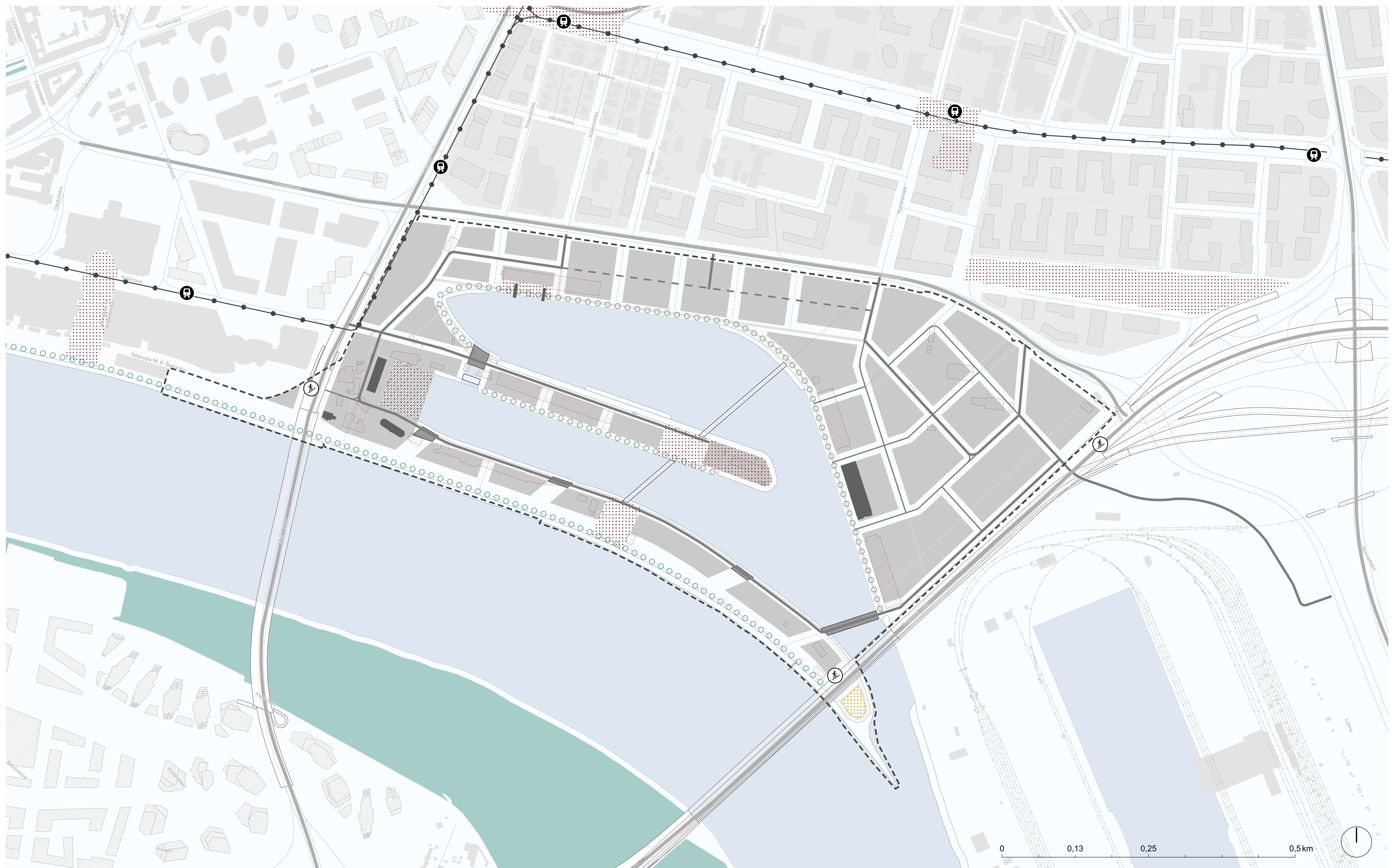
VR_02.3 VÝKRES POTENCIÁLOV

M 1:2 000

VÍZIA ROZVOJA ÚZEMIA ZIMNÝ PRÍSTAV
1.4 VÍZIA ROZVOJA - 01/2026

SPRACOVATEL:
METROPOLITNÝ INŠTITÚT BRATISLAVY

OBJEDNÁVATEL:
VEREJNÉ PRÍSTAVY, A. S.



VR_03.1 KONCEPCIA KOMPLEXNÉHO URBANISTICKÉHO RIEŠENIA V1

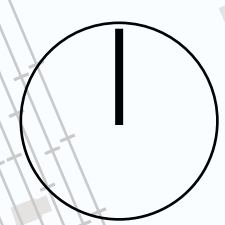
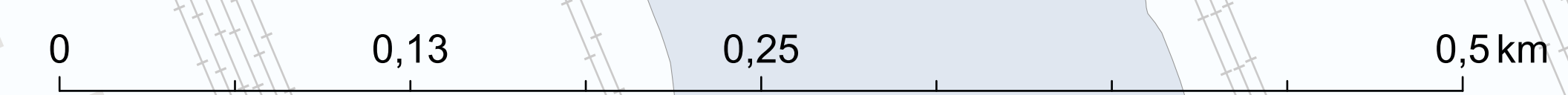
M 1:2 000


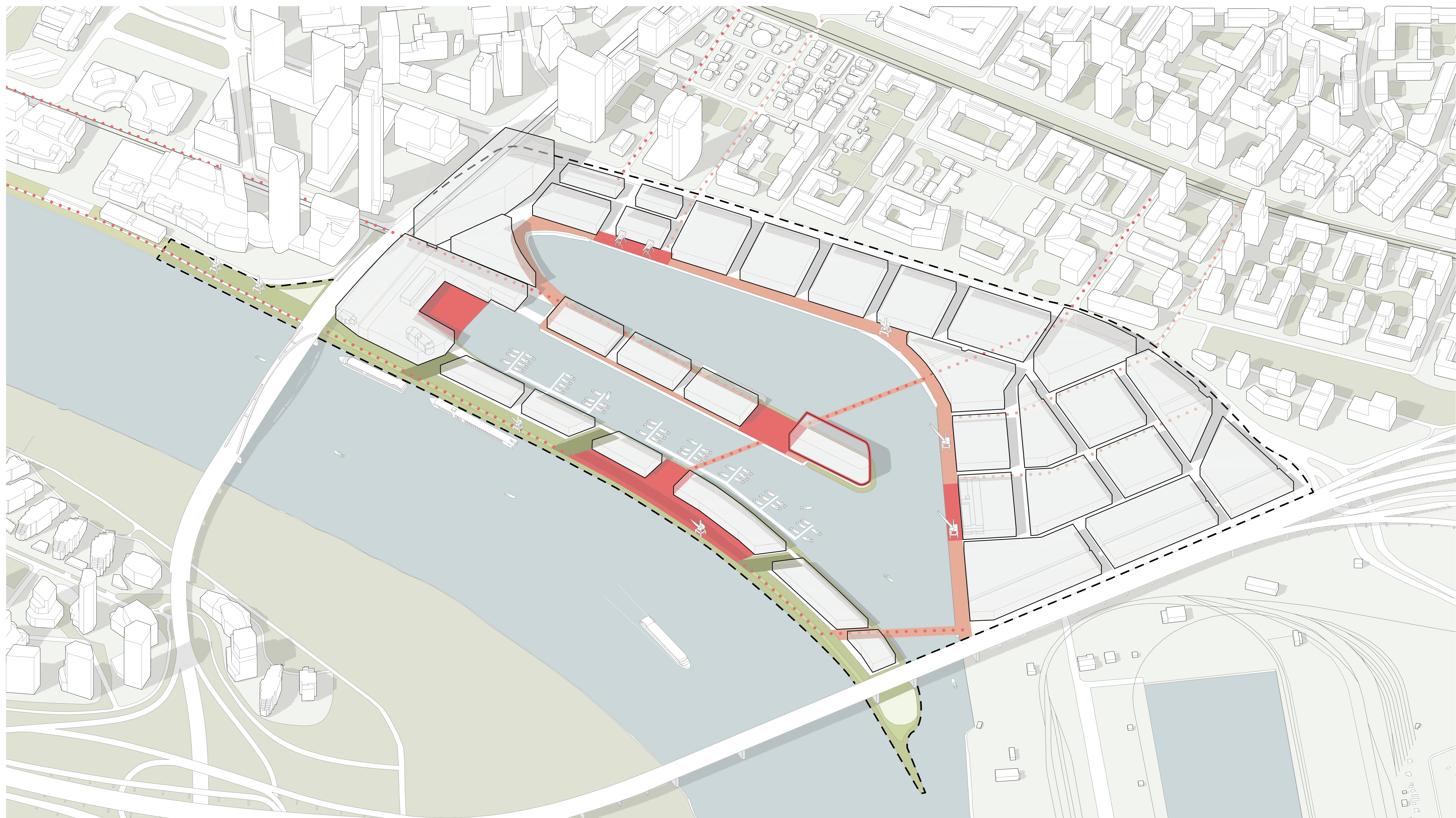
VÍZIA ROZVOJA ÚZEMIA ZIMNÝ PRÍSTAV
1.4 VÍZIA ROZVOJA - 01/2026

SPRACOVATEL:
METROPOLITNÝ INŠTITÚT BRATISLAVY

OBJEDNÁVATEL:
VEREJNÉ PRÍSTAVY, A. S.

- | | | |
|---|---|---|
| <ul style="list-style-type: none"> ----- hranica riešeného územia ■ mestská zástavba - stav ■ mestská zástavba - výhľad ■ urbánny charakter jestvujúcej zástavby RÚ ■ stavebný blok - MUŠ ■ národná kultúrna pamiatka ■ národná kultúrna pamiatka - lodný výťah ■ stavebný blok | <ul style="list-style-type: none"> ■ mostné prepojenie □ lávka pre peších a cyklistov □ nástupný oíp ■ hlavný verejný priestor ● nová električková trať (NET) — existujúca nadradená cestná sieť — hlavná obslužná cesta — vedľajšia obslužná cesta | <ul style="list-style-type: none"> — pojazdný chodník --- podzemné cestné prepojenie — uličná sieť — promenáda - hlavný tok ○ ○ ○ promenáda - prístavné bazény Ⓜ plánovaná zastávka NET Ⓜ mimourovňové prepojenie pre peších a cyklistov |
|---|---|---|





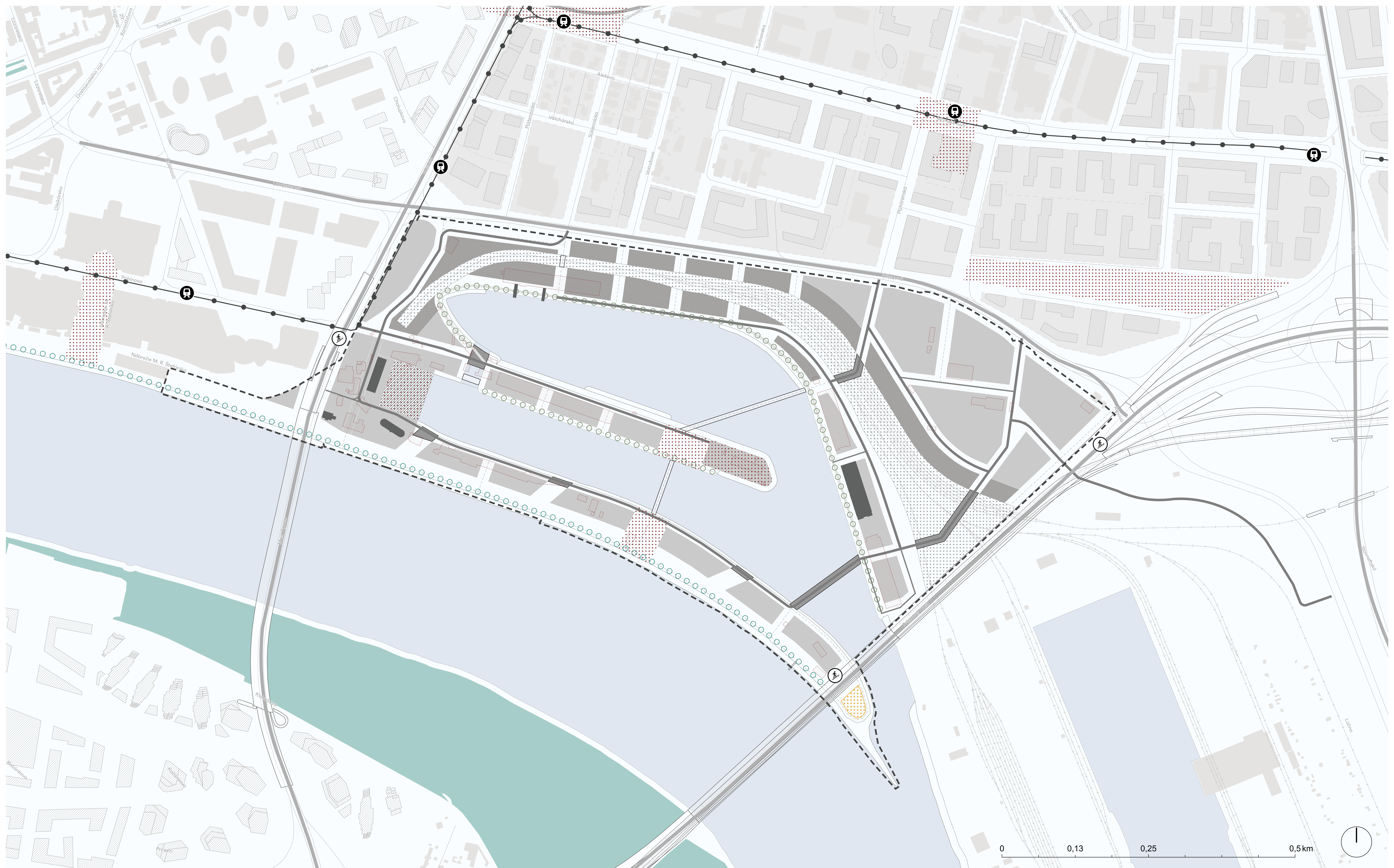
VR_03.1A KOMPLEXNÉ URBANISTICKÉ RIEŠENIE V1 - AXONOMETRIA

M 1:2 000

VÍZIA ROZVOJA ÚZEMIA ZIMNÝ PRÍSTAV
1.4 VÍZIA ROZVOJA - 01/2026

SPRACOVATEL:
METROPOLITNÝ INŠTITÚT BRATISLAVY

OBJEDNÁVATEL:
VEREJNÉ PRÍSTAVY, A. S.



- hranica riešeného územia
- mestská zástavba - stav
- mestská zástavba - výhľad
- urbánny charakter jestvujúcej zástavby RÚ
- stavebný blok - MUŠ
- národná kultúrna pamiatka
- národná kultúrna pamiatka - lodný výťah
- stavebný blok
- stavebný blok - na výnimku alebo mestská zeleň
- mostné prepojenie
- lávka pre peších a cyklistov
- železničný koridor
- nástupný cip
- hlavný verejný priestor
- elektrifikovaná trať - stav
- nová elektrifikovaná trať (NET)
- existujúca nadradená cestná sieť
- hlavná obslužná cesta
- vedľajšia obslužná cesta
- pojazdný chodník
- uličná sieť
- ○ ○ promenáda - hlavný tok
- ○ ○ promenáda - prístavné bazény
- Ⓜ plánovaná zastávka NET
- Ⓜ mimourovňové prepojenie pre peších a cyklistov

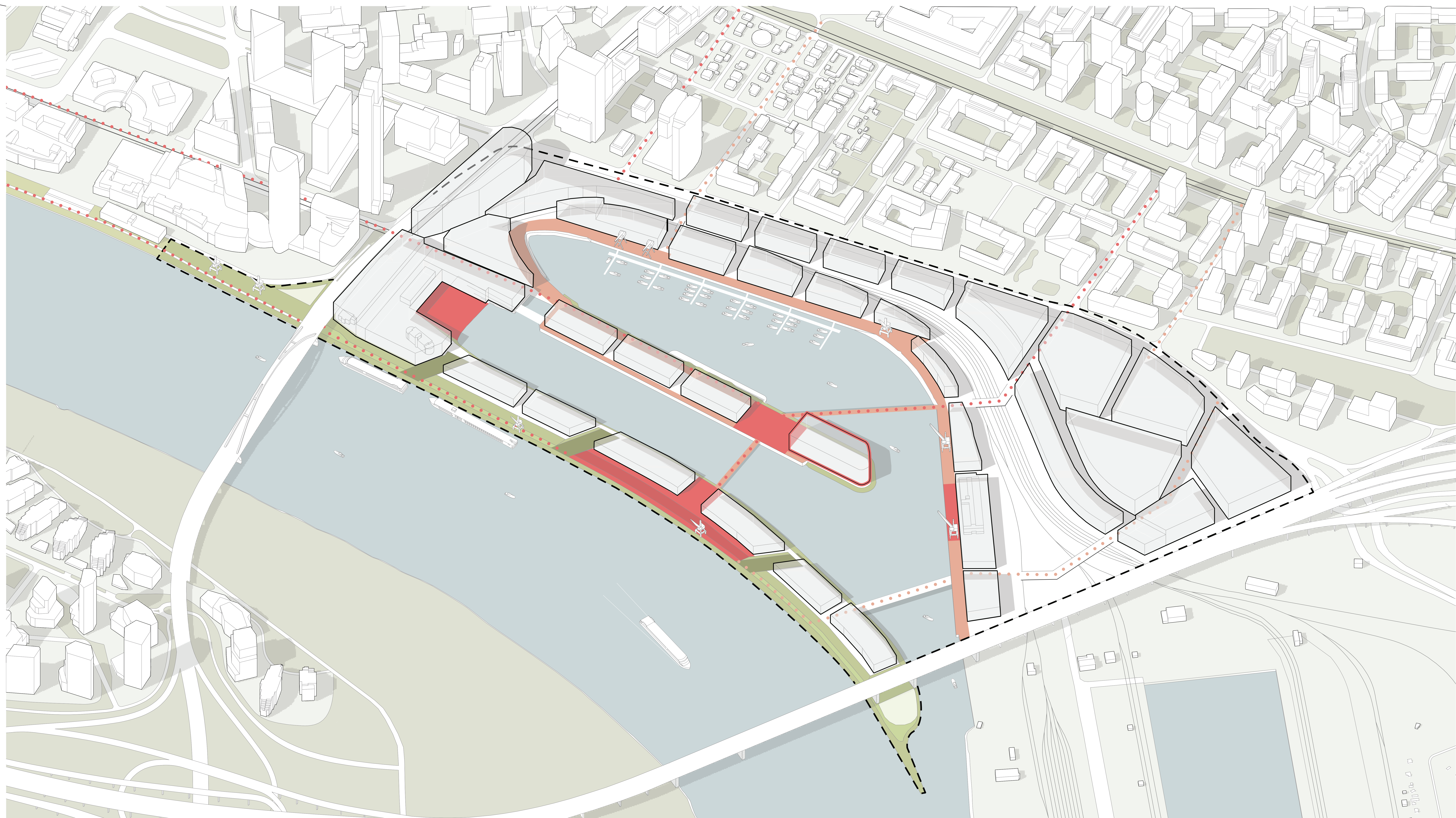
VR_03.2 KONCEPCIA KOMPLEXNÉHO URBANISTICKÉHO RIEŠENIA V2

M 1:2 000

VÍZIA ROZVOJA ÚZEMIA ZIMNÝ PRÍSTAV
1.4 VÍZIA ROZVOJA - 01/2026

SPRACOVATEL:
METROPOLITNÝ INŠTITÚT BRATISLAVY

OBJEDNÁVATEL:
VEREJNÉ PRÍSTAVY, A. S.



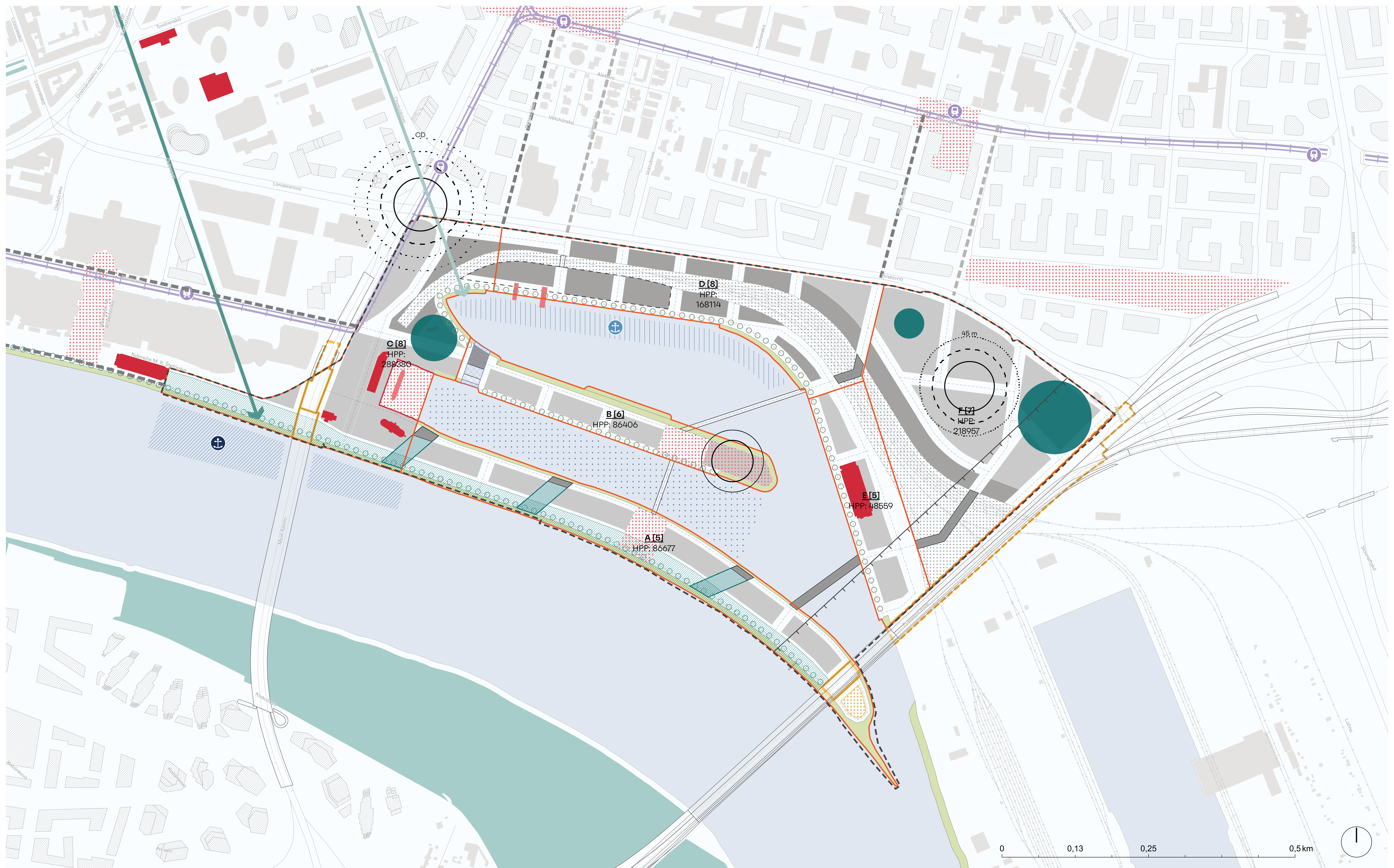
VR_03.2A KOMPLEXNÉ URBANISTICKÉ RIEŠENIE V2 - AXONOMETRIA

M 1:2 000

VÍZIA ROZVOJA ÚZEMIA ZIMNÝ PRÍSTAV
1.4 VÍZIA ROZVOJA - 01/2026

SPRACOVATEL:
METROPOLITNÝ INŠTITÚT BRATISLAVY

OBJEDNÁVATEL:
VEREJNÉ PRÍSTAVY, A. S.



VR_04.2 KONCEPCIA PRIESTOROVEJ A FUNKČNEJ REGULÁCIE V2

M 1:2 000

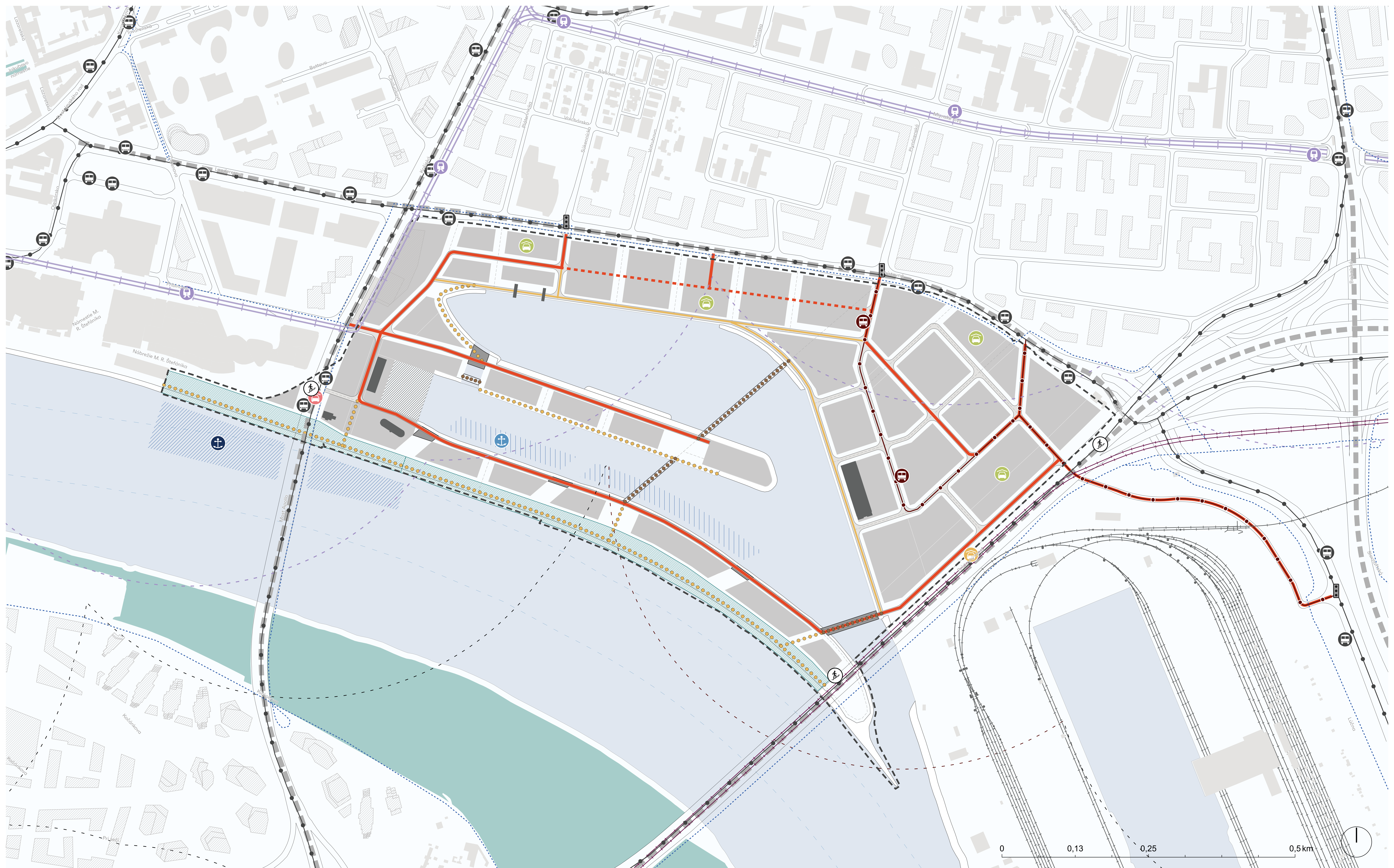
VÍZIA ROZVOJA ÚZEMIA ZIMNÝ PRÍSTAV
1.4 VÍZIA ROZVOJA - 01/2026

SPRACOVATEL:
METROPOLITNÝ INŠTITÚT BRATISLAVY

OBJEDNÁVATEL:
VEREJNÉ PRÍSTAVY, A. S.

- | | | | | | |
|--|--|---|---|--|---|
| <ul style="list-style-type: none"> ----- hranica riešeného územia ▒ mestská zástavba - stav ▒ mestská zástavba - výhľad ▒ sektor ▒ stavebný blok ▒ stavebný blok - na výnimku alebo mestská zeleň ▒ mostné prepojenie ▒ lávka pre peších a cyklistov | <ul style="list-style-type: none"> ▒ zázemie lodnej osobnej dopravy a mestskej mariny ▒ hlavná nábrežná promenáda - parková zeleň ▒ prístav lodnej osobnej dopravy ▒ potenciál vodných športov a rekreácie ▒ železničný koridor ▒ záplavový prietokový koridor ▒ nástupný cíp | <ul style="list-style-type: none"> ▒ podmieštie ▒ podmieštie RÚ ▒ mestská marína ▒ prieplav ▒ národná kultúrna pamiatka ▒ národná kultúrna pamiatka - lodný výťah ▒ zberkový objekt - hnutelný ▒ park - návrh | <ul style="list-style-type: none"> ▒ hlavný verejný priestor ▒ svahovitost terénu - stav ▒ OP diaľnice v RÚ ▒ nová električková trať (NET) ▒ uličná sieť ▒ promenáda - hlavný tok ▒ promenáda - prístavné bazény | <ul style="list-style-type: none"> ▒ mestská kompozičná os ▒ zonálna kompozičná os ▒ primárna línia prepojenia ▒ sekundárna línia prepojenia ▒ plánovaná zastávka NET ▒ lodná osobná doprava ▒ mestská marína | <ul style="list-style-type: none"> ▒ celomestská výšková dominanta [CD] ▒ výškový akcent [45 m] ▒ architektonicko - priestorový akcent |
|--|--|---|---|--|---|

označenie sektoru A [7]
hrubá podlažná plocha HPP: 12 000
predvídaná podlažnosť
hodnota HPP v m²



<ul style="list-style-type: none"> — hranica riešeného územia — mestská zástavba - stav — mestská zástavba - výhľad — národná kultúrna pamiatka — národná kultúrna pamiatka - lodný výťah — stavebný blok — mostné prepojenie 	<ul style="list-style-type: none"> — prístav lodnej osobnej dopravy — mestská marina — hlavná nábrežná promenáda - parková zeleň — existujúca nadradená cestná sieť — hlavná obslužná cesta — vedľajšia obslužná cesta — pojazdný chodník 	<ul style="list-style-type: none"> — podzemné cestné prepojenie — pešia promenáda — lávka pre peších a cyklistov — existujúca cyklistická infraštruktúra — uličná sieť — ostatné komunikácie — existujúca nekoľajová MHD 	<ul style="list-style-type: none"> — navrhovaná nekoľajová MHD — nová električková trať (NET) — železničná trať — železničná vlečka — existujúca zastávka nekoľajovej MHD — navrhovaná zastávka nekoľajovej MHD — plánovaná zastávka NET 	<ul style="list-style-type: none"> — povrchové parkovisko — parkovací dom — povrchové parkovisko pre potreby lodnej osobnej dopravy — lodná osobná doprava — mestská marina — mimourovňové prepojenie pre peších a cyklistov — svetelné riadená križovatka 	<ul style="list-style-type: none"> — dostupnosť existujúcej zastávky nekoľajovej MHD (500 m) — dostupnosť navrhovanej zastávky nekoľajovej MHD (500 m) — dostupnosť plánovanej zastávky NET (500 m) — plavebný koridor
--	--	---	---	---	--



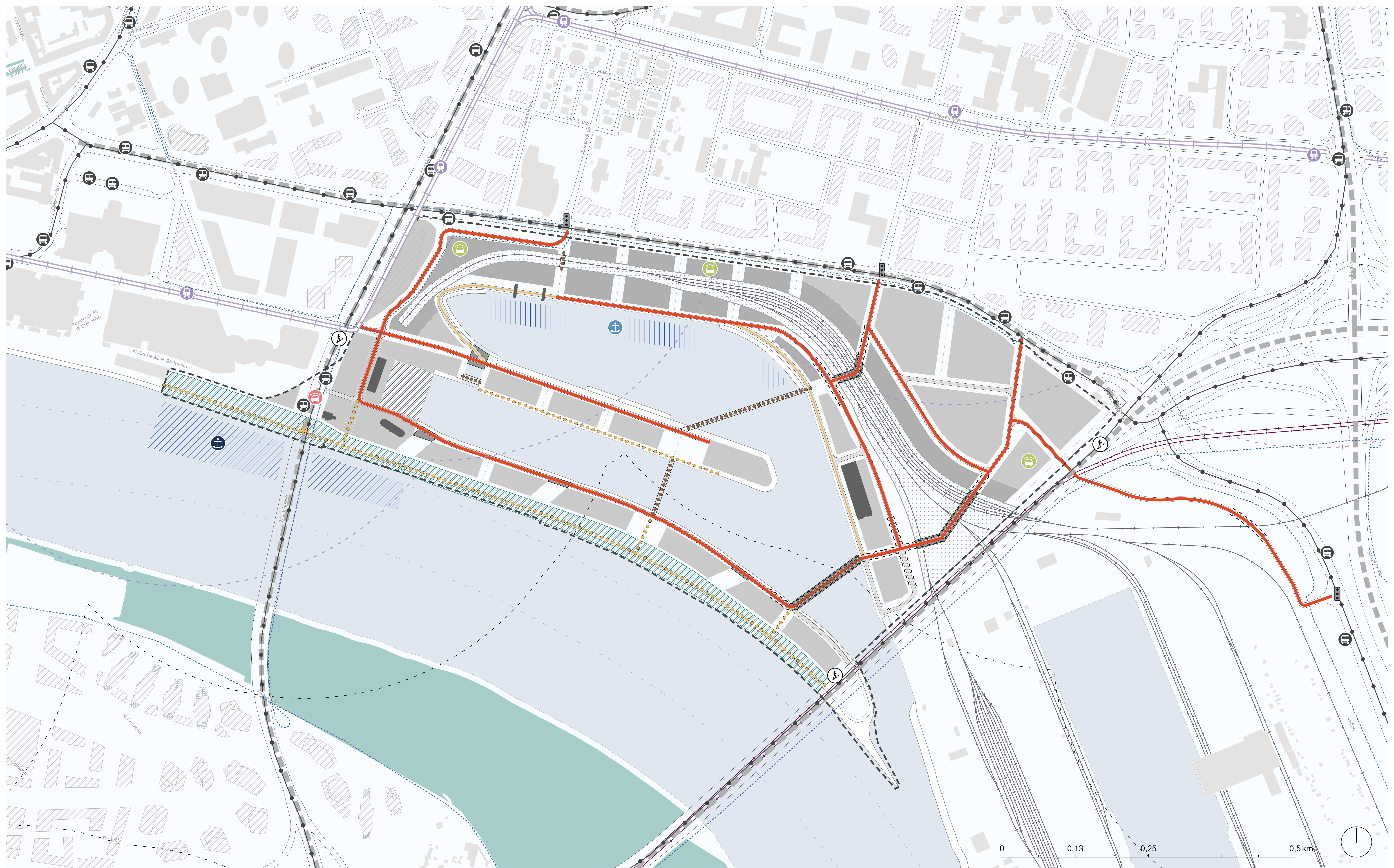
VR_05.1 KONCEPCIA VEREJNÉHO DOPRAVNÉHO VYBAVENIA_V1

M 1:2 000

VÍZIA ROZVOJA ÚZEMIA ZIMNÝ PRÍSTAV
1.4 VÍZIA ROZVOJA - 01/2026

SPRACOVATEL:
METROPOLITNÝ INŠTITÚT BRATISLAVY

OBJEDNÁVATEL:
VEREJNÉ PRÍSTAVY, A. S.



VR_05.2 KONCEPCIA VEREJNÉHO DOPRAVNÉHO VYBAVENIA_V2

M 1:2 000

VÍZIA ROZVOJA ÚZEMIA ZIMNÝ PRÍSTAV
1.4 VÍZIA ROZVOJA - 01/2026

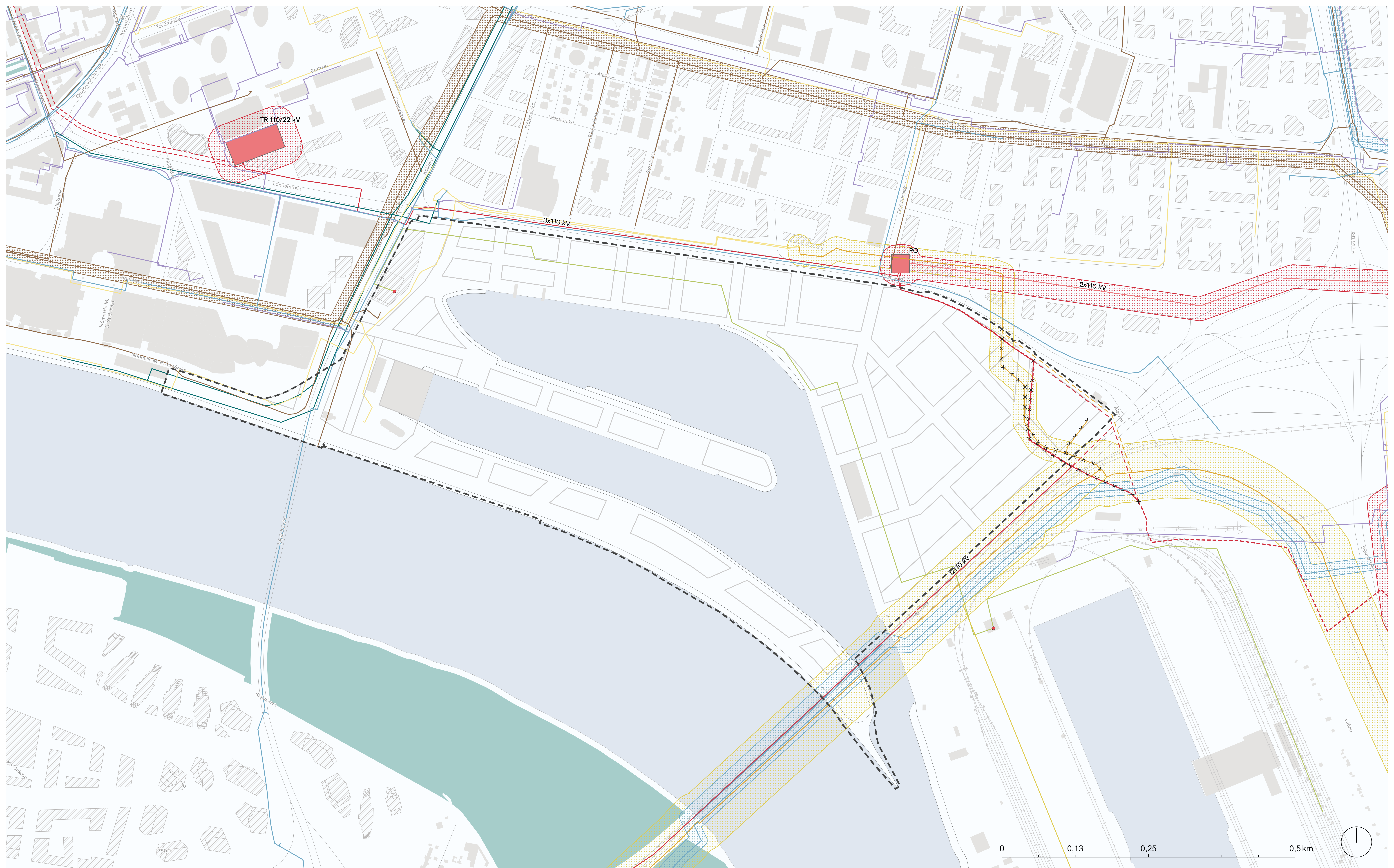
SPRACOVATEL:
METROPOLITNÝ INŠTITÚT BRATISLAVY

OBJEDNÁVATEL:
VEREJNÉ PRÍSTAVY, A. S.

- hranica riešeného územia
- mestská zástavba - stav
- mestská zástavba - výhľad
- národná kultúrna pamiatka
- národná kultúrna pamiatka - lodný výťah
- stavebný blok
- stavebný blok - na výnimku, v OP
- železnice
- mostné prepojenie
- prístav lodnej osobnej dopravy
- mestská marína
- hlavná nábrežná promenáda - parkovacia zeleň
- železničný koridor
- existujúca nadradená cestná sieť
- hlavná obslužná cesta
- vedľajšia obslužná cesta
- mimourovňová cesta
- pojazdný chodník
- pešia promenáda
- lávka pre peších a cyklistov
- existujúca cyklistická infraštruktúra
- uličná sieť
- ostatné komunikácie
- existujúca nekoľajová MHD
- nová električková trať (NET)
- železničná trať
- železničná vlečka

- ⊕ existujúca zastávka nekoľajovej MHD
- ⊕ plánovaná zastávka NET
- ⊕ povrchové parkovisko
- ⊕ povrchové parkovisko pre potreby lodnej osobnej dopravy
- ⊕ parkovací dom
- ⊕ lodná osobná doprava
- ⊕ mestská marína
- ⊕ mimoúrovňové prepojenie pre peších a cyklistov
- ⊕ svetelne riadená križovatka
- ⊕ dostupnosť existujúcej zastávky nekoľajovej MHD (500 m)
- ⊕ dostupnosť plánovanej zastávky NET (500 m)
- ⊕ plavebný koridor





- hranica riešeného územia
- mestská zástavba - stav
- mestská zástavba - výhľad
- stavebný blok
- ochranné pásmo vodovodu
- ochranné pásmo kanalizácie
- ochranné a bezpečnostné pásmo energetiky
- ochranné pásmo plynu
- elektrická stanica 110/22 kV
- elektrická stanica 22/0,4 kV
- verejný vodovod
- kanalizácia
- káblový a kolektorový
- VTL 4,0 MPa
- VTL 2,5 MPa
- STL 0,3 MPa
- VTL 4,0 MPa - návrh ZP
- VTL 4,0 MPa - návrh na zrušenie
- teplovod
- elektrické vedenie 110kV káblové - stav
- elektrické vedenie 110kV vonkajšie - stav
- elektrické vedenie 22kV káblové - stav
- elektrické vedenie 110kV káblové - návrh ÚPN
- elektrické vedenie 110kV káblové - návrh ZP
- elektrické vedenie 110kV káblové - stav a návrh na zrušenie

VR_06.1 KONCEPCIA VEREJNÉHO TECHNICKÉHO VYBAVENIA V1

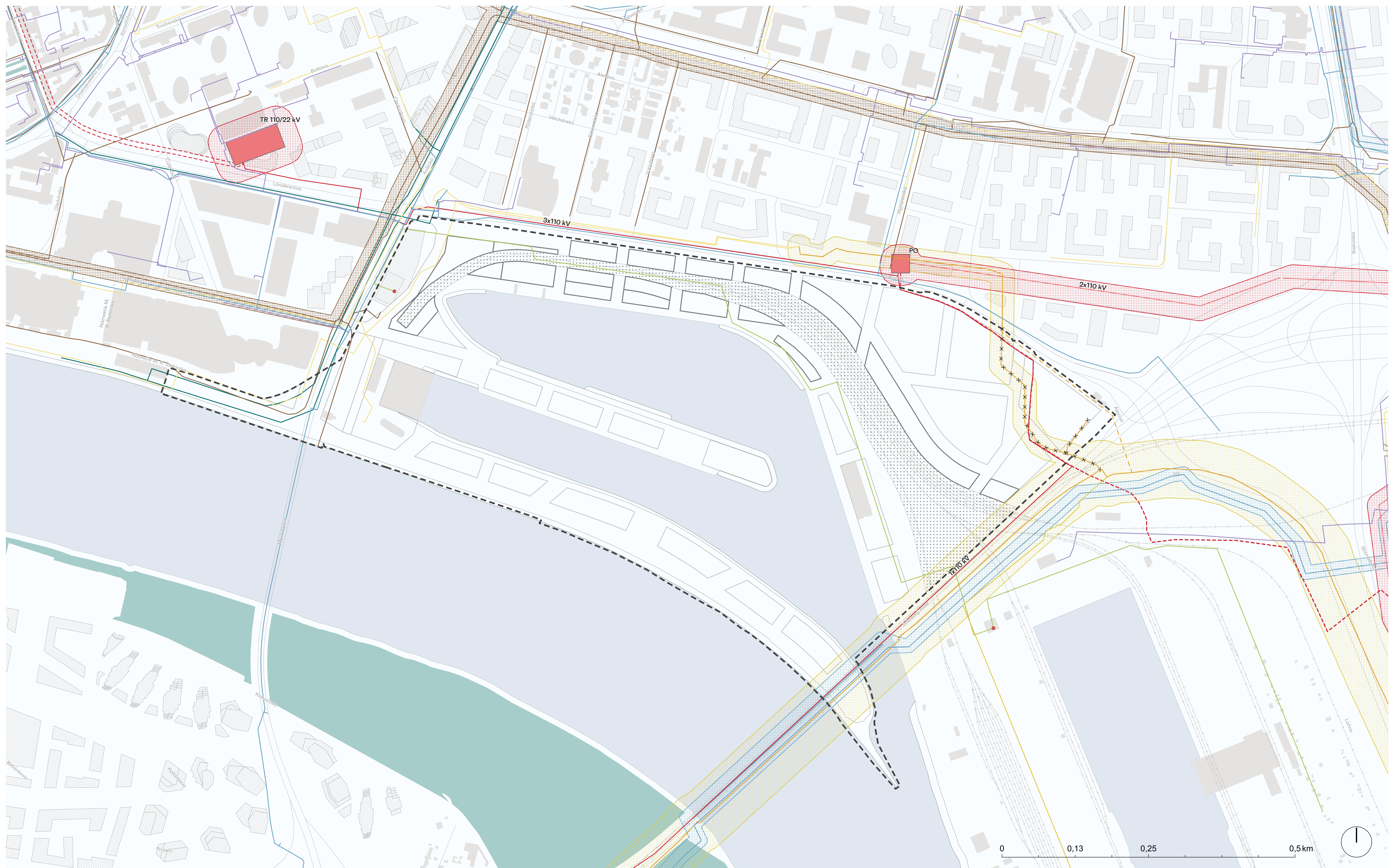
M 1:2 000

VÍZIA ROZVOJA ÚZEMIA ZIMNÝ PRÍSTAV
1.4 VÍZIA ROZVOJA - 01/2026

SPRACOVATEL:
METROPOLITNÝ INŠTITÚT BRATISLAVY

OBJEDNÁVATEL:
VEREJNÉ PRÍSTAVY, A. S.





- hranica riešeného územia
- mestská zástavba - stav
- mestská zástavba - výhľad
- stavebný blok
- stavebný blok - na výnimku alebo mestská zeleň
- železničný koridor
- ochranné pásmo vodovodu
- ochranné pásmo kanalizácie
- ochranné a bezpečnostné pásmo energetiky
- ochranné pásmo plynu
- elektrická stanica 110/22 kV
- elektrická stanica 22/0,4 kV
- verejný vodovod
- kanalizácia
- elektrické vedenie 110kV káblové - stav
- elektrické vedenie 110kV vonkajšie - stav
- elektrické vedenie 22kV káblové - stav
- elektrické vedenie 110kV káblové - návrh ÚPN
- kábelový a kolektorový
- VTL 4,0 MPa
- VTL 2,5 MPa
- STL 0,3 MPa
- VTL 4,0 MPa - návrh na zrušenie
- VTL 4,0 MPa - návrh ZP
- teplovod

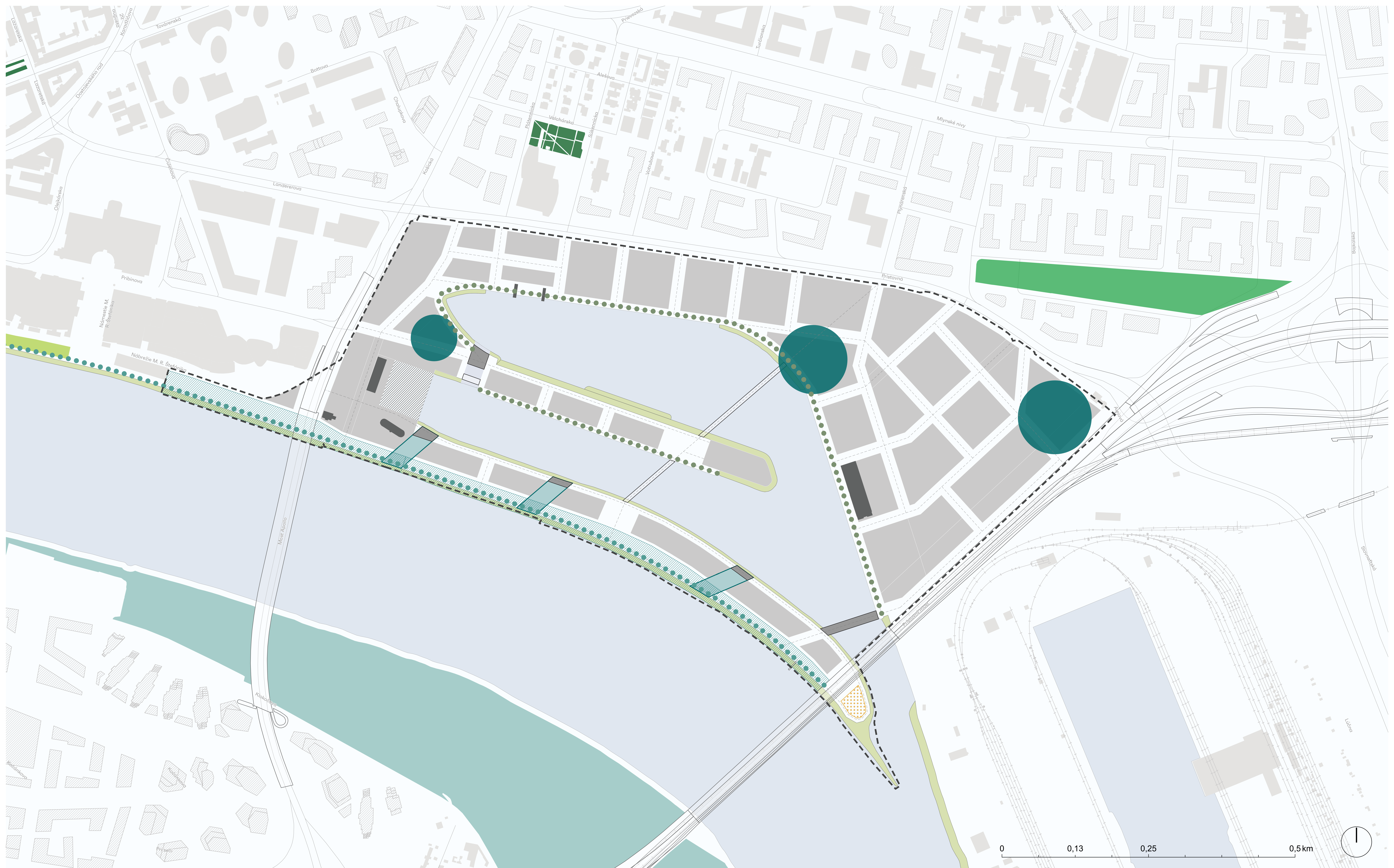
VR_06.2 KONCEPCIA VEREJNÉHO TECHNICKÉHO VYBAVENIA V2

M 1:2 000

VÍZIA ROZVOJA ÚZEMIA ZIMNÝ PRÍSTAV
1.4 VÍZIA ROZVOJA - 01/2026

SPRACOVATEL:
METROPOLITNÝ INŠTITÚT BRATISLAVY

OBJEDNÁVATEL:
VEREJNÉ PRÍSTAVY, A. S.



- hranica riešeného územia
- mestská zástavba - stav
- mestská zástavba - výhľad
- národná kultúrna pamiatka
- národná kultúrna pamiatka - lodný výťah
- stavebný blok
- mostné prepojenie
- lávka pre peších a cyklistov
- hlavná nábrežná promenáda - líniová parková zeleň
- záplavový prietočný koridor
- nástupný cíp
- svahovitost terénu - stav
- park nábrežný - stav
- park - stav
- park - návrh MUŠ
- park - návrh
- uličná sieť
- promenáda s integrovanou ZMI - hlavný tok
- promenáda s integrovanou ZMI - prístavné bazény

VR_07.1 KONCEPCIA ZELENO-MODREJ INFRAŠTRUKTÚRY V1

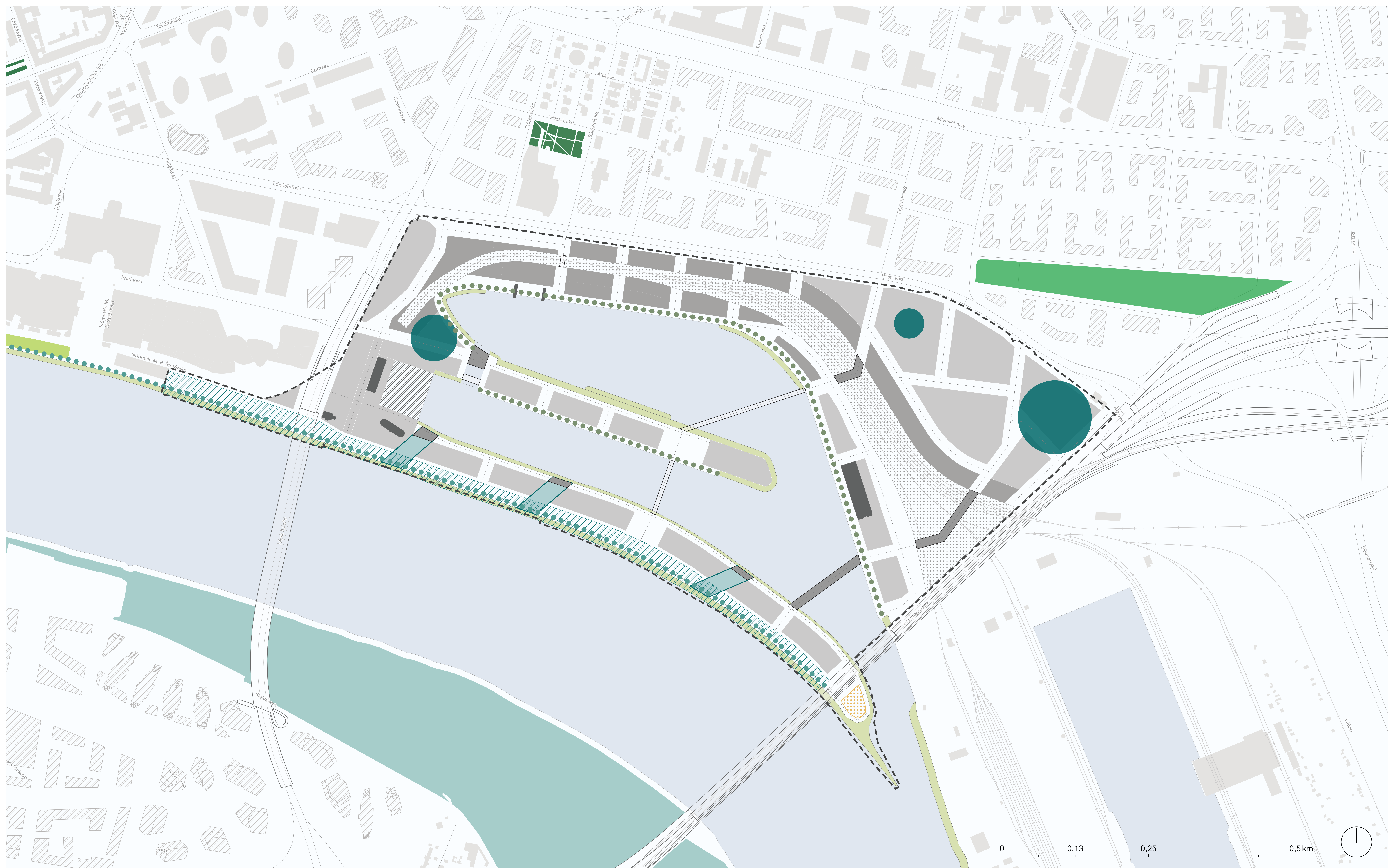
M 1:2 000

VÍZIA ROZVOJA ZIMNÝ PRÍSTAV
1.4 VÍZIA ROZVOJA - 01/2026

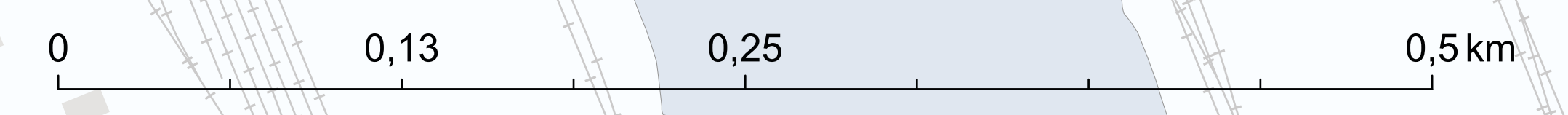
SPRACOVATEL:
METROPOLITNÝ INŠTITÚT BRATISLAVY

OBJEDNÁVATEL:
VEREJNÉ PRÍSTAVY, A. S.





- hranica riešeného územia
- mestská zástavba - stav
- mestská zástavba - výhľad
- národná kultúrna pamiatka
- národná kultúrna pamiatka - lodný výťah
- stavebný blok
- stavebný blok - na výnimku alebo mestská zeleň
- mostné prepojenie
- lávka pre peších a cyklistov
- hlavná nábrežná promenáda - líniová parková zeleň
- záplavový prietokový koridor
- nástupný cíp
- železničný koridor
- svahovitost terénu - stav
- park nábrežný - stav
- park - stav
- park - návrh MUS
- park - návrh
- uličná sieť
- promenáda s integrovanou ZMI - hlavný tok
- promenáda s integrovanou ZMI - prítavné bočny



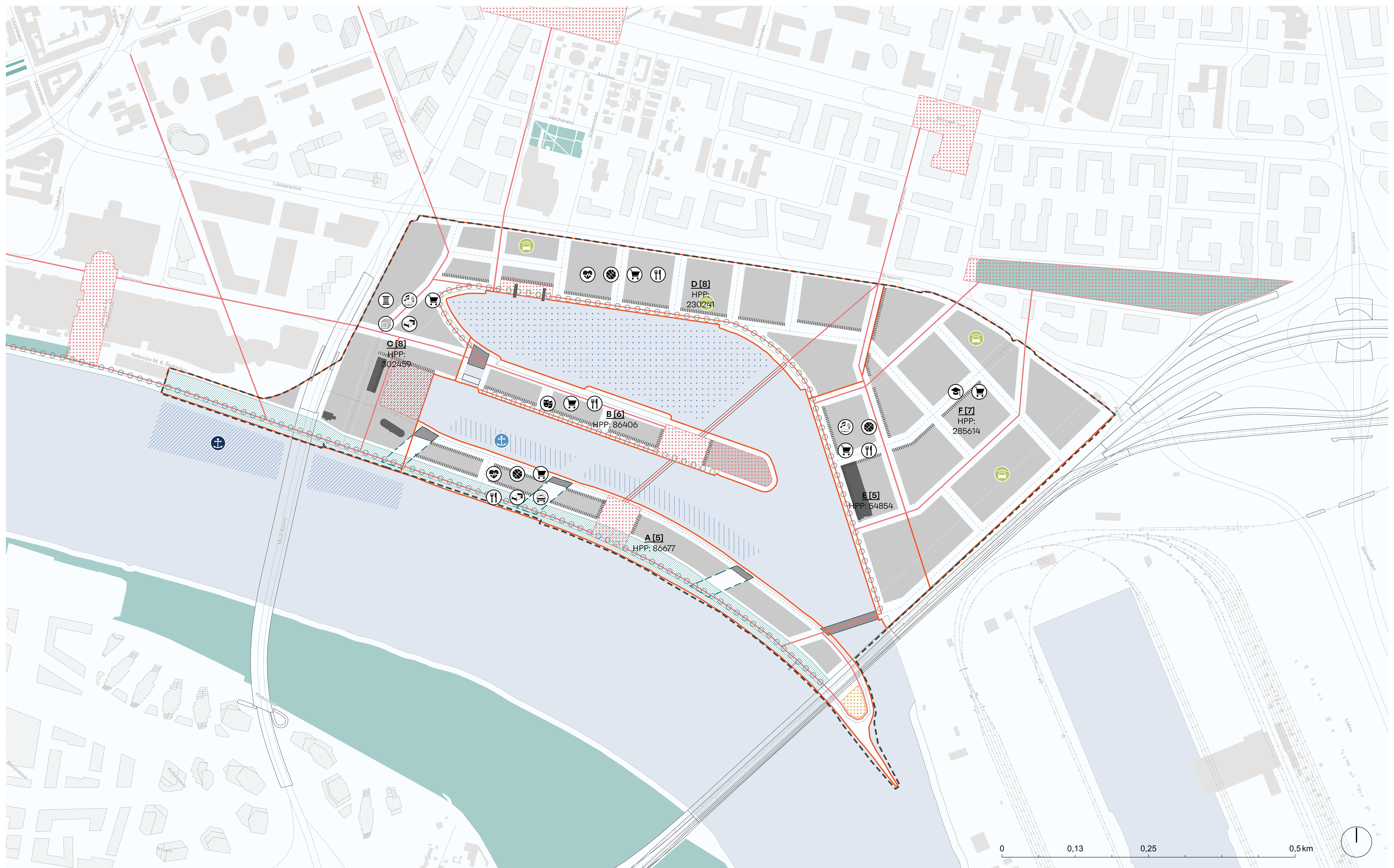
VR_07.2 KONCEPCIA ZELENO-MODREJ INFRAŠTRUKTÚRY V2

M 1:2 000

VÍZIA ROZVOJA ÚZEMIA ZIMNÝ PRÍSTAV
1.4 VÍZIA ROZVOJA - 01/2026

SPRACOVATEL:
METROPOLITNÝ INŠTITÚT BRATISLAVY

OBSTARÁVATEL:
VEREJNÉ PRÍSTAVY, A. S.



VR_08.1 KONCEPCIA RIŠENIA VEREJNÝCH PRIESTOROV A VEREJNEJ VYBAVENOSTI V1

M 1:2 000

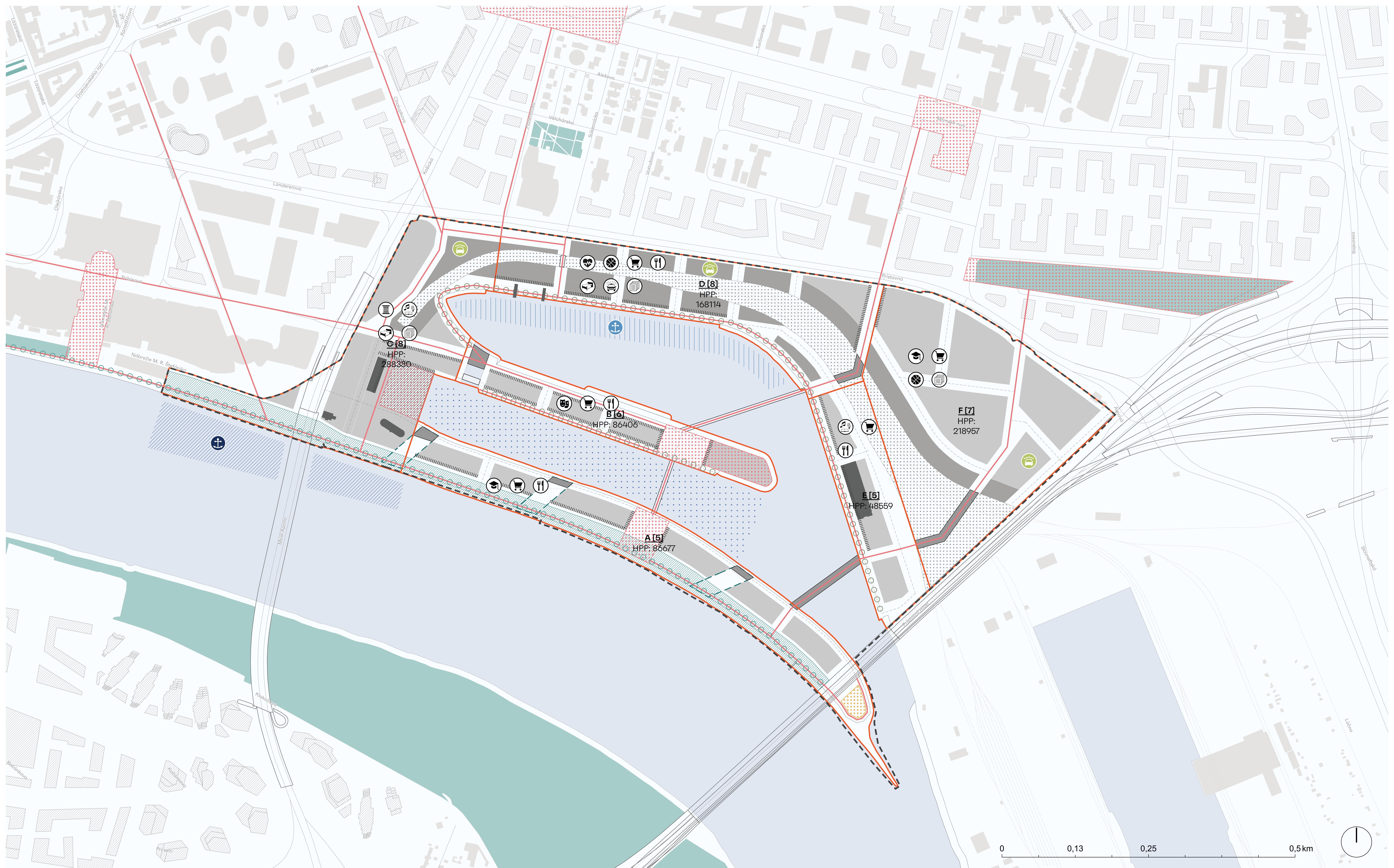
VÍZIA ROZVOJA ÚZEMIA ZIMNÝ PRÍSTAV
1.4 VÍZIA ROZVOJA - 01/2026

SPRACOVATEL:
METROPOLITNÝ INŠTITÚT BRATISLAVY

OBJEDNÁVATEL:
VEREJNÉ PRÍSTAVY, A. S.

- hranica riešeného územia
- mestská zástavba - stav
- mestská zástavba - výhľad
- národná kultúrna pamiatka
- národná kultúrna pamiatka - lodný výťah
- sektor
- stavebný blok
- mostné prepojenie verejných priestorov
- lávka pre peších a cyklistov
- hlavná nábrežná promenáda - parková zeleň
- prístav lodnej osobnej dopravy
- záplavový prietokový koridor
- nástupný cíp
- vodné športy a rekreácia
- mestská marína
- hlavný verejný priestor
- hlavné prepojenie verejných priestorov
- uličná sieť
- promenáda - hlavný tok
- promenáda - prístavné bazény
- aktívny parter
- parkovací dom
- lodná osobná doprava
- mestská marína
- administratíva
- bezpečnostné zložky
- kultúrno-komunitné centrum
- múzeum
- ubytovacie zariadenie
- zariadenie obchodu a služieb
- parkovací dom
- zariadenie stravovania
- zariadenie zdravotníctva a sociálnej starostlivosti
- zariadenie školstva
- zariadenie športu
- zariadenie kultúry celomestského a nadmestského významu





VR_08.2 KONCEPCIA RIEŠENIA VEREJNÝCH PRIESTOROV A VEREJNEJ VYBAVENOSTI V2

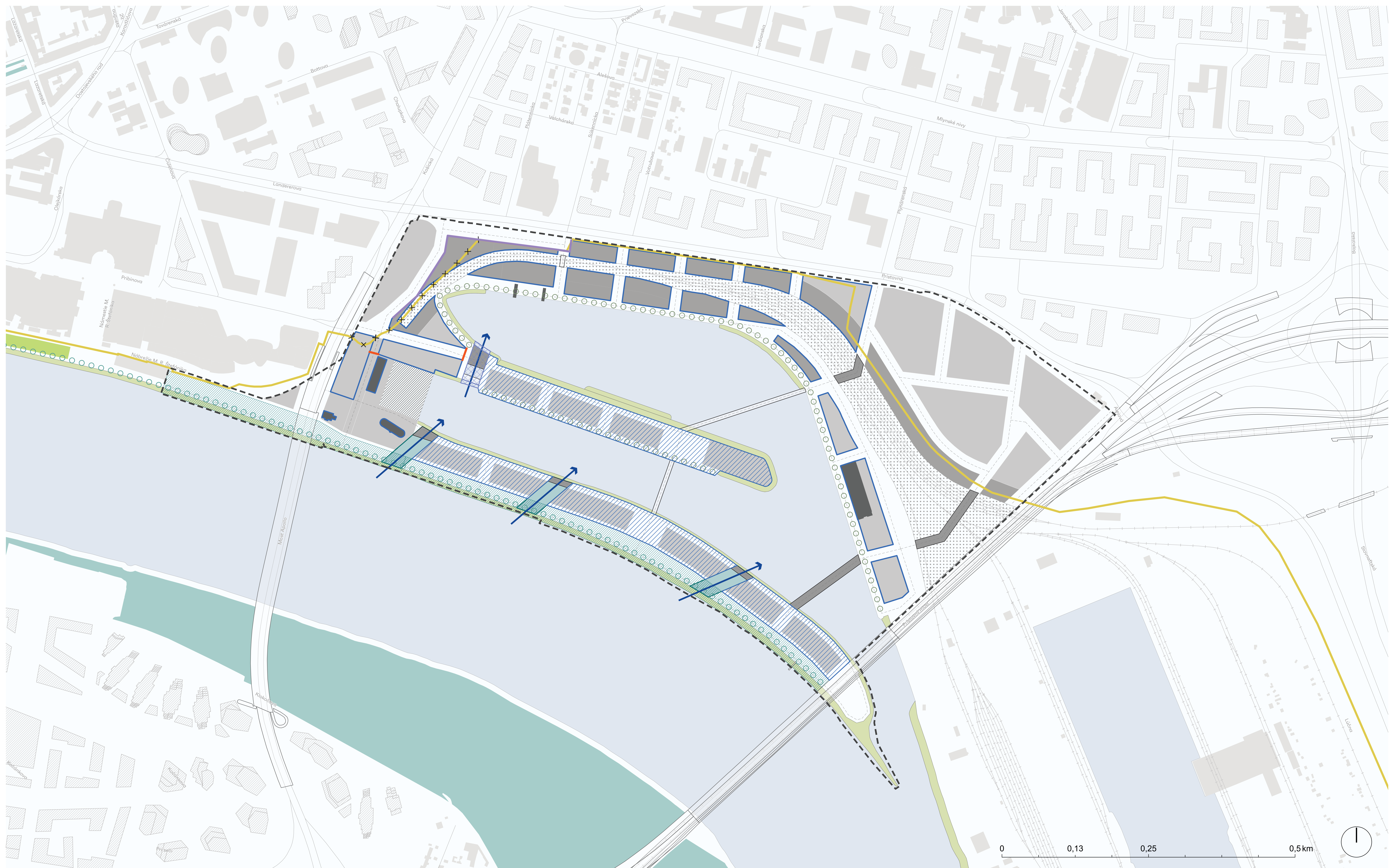
M 1:2 000

VÍZIA ROZVOJA ÚZEMIA ZIMNÝ PRÍSTAV
1.4 VÍZIA ROZVOJA - 01/2026

SPRACOVATEL:
METROPOLITNÝ INŠTITÚT BRATISLAVY

OBJEDNÁVATEL:
VEREJNÉ PRÍSTAVY, A. S.

- | | | | | |
|---|---|---|--|--|
| <ul style="list-style-type: none"> — hranica riešeného územia ■ mestská zástavba - stav ■ mestská zástavba - výhľad ■ národná kultúrna pamiatka ■ národná kultúrna pamiatka - lodný výťah ■ sektor ■ stavebný blok ■ stavebný blok - na výnimku alebo mestská zeleň | <ul style="list-style-type: none"> ■ mostné prepojenie ■ lávka pre peších a cyklistov ■ hlavná nábrežná promenáda - parková zeleň ■ prístav lodnej osobnej dopravy ■ záplavový prístupný koridor ■ nástupný cíp ■ železničný koridor ■ vodné športy a rekreácia | <ul style="list-style-type: none"> ■ mestská marína ■ hlavný verejný priestor ■ hlavné prepojenie verejných priestorov ■ uličná sieť ○ ○ ○ promenáda - hlavný tok ○ ○ ○ promenáda - prístupné bazény ■ aktívny parter ■ parkovací dom | <ul style="list-style-type: none"> ■ lodná osobná doprava ■ mestská marína ■ administratíva ■ bezpečnostné zložky ■ kultúrno-komunitné centrum ■ múzeum ■ ubytovacie zariadenie ■ zariadenie obchodu a služieb | <ul style="list-style-type: none"> ■ zariadenie stravovania ■ zariadenie zdravotníctva a sociálnej starostlivosti ■ zariadenie školenia ■ zariadenie športu ■ zariadenie kultúry celomestského a nadmestského významu |
|---|---|---|--|--|



- hranica riešeného územia
- mestská zástavba - stav
- mestská zástavba - výhľad
- národná kultúrna pamiatka
- národná kultúrna pamiatka - lodný výťah
- stavebný blok
- stavebný blok - na výnimku alebo mestská zeleň
- mostné prepojenie
- lávka pre peších a cyklistov
- hlavná nábrežná promenáda - líniová parková zeleň
- záplavový prietochý koridor
- železničný koridor
- prieplav
- svahovitosť terénu - stav
- park nábrežný - stav
- celoojektová protipovodňová ochrana
- priestorová protipovodňová ochrana - zemný násyp
- uličná sieť
- promenáda - hlavný tok
- promenáda - prístavné bazény
- protipovodňová ochrana - priebieľle objektu
- protipovodňová ochrana - mobilná stena
- smer prúdenia toku v prietochnom koridore
- protipovodňová línia - stav
- protipovodňová línia - stav na zrušenie

VR_09.2 KONCEPCIA PROTIPOVODŇOVEJ OCHRANY V2

M 1:2 000

VÍZIA ROZVOJA ÚZEMIA ZIMNÝ PRÍSTAV
1.4 VÍZIA ROZVOJA - 01/2026

SPRACOVATEL:
METROPOLITNÝ INŠTITÚT BRATISLAVY

OBSTARÁVATEL:
VEREJNÉ PRÍSTAVY, A. S.

